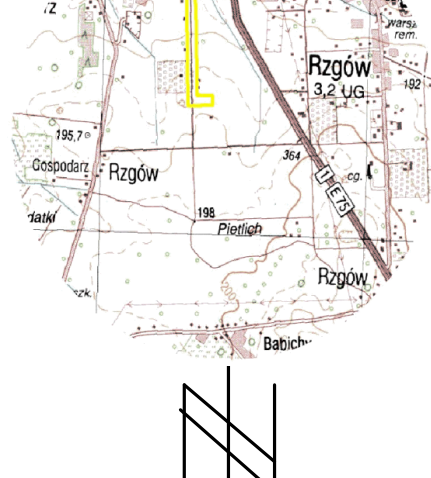


MAPA SYTUACYJNO – WYSOKOŚCIOWA Skala 1: 500
z geodezyjną inwentaryzacją urządzeń podziemnych

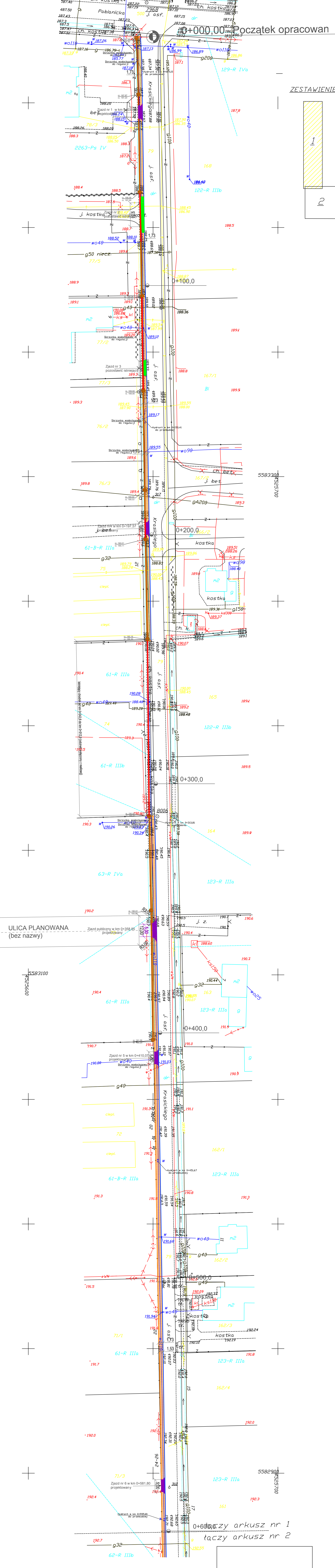
SZKALOWANIE
Skala 1:50000



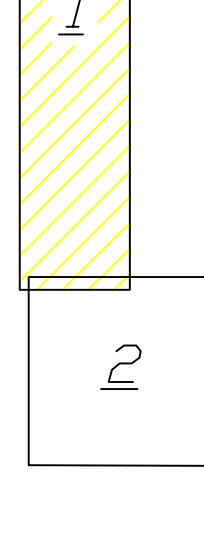
woj. łódzkie
pow. łódzki wschodni
miasto Rzgów
ulica Krasickiego, Staszica
działki nr 79, 159/10 – dr

- Osnowa: układ państwowy "1965".
- Układ odniesienia: "Kronsztadt 60".
- Opracowano poprzez digitalizację mapy syt.-wys.
1:1000 s. 122.234.094; 142
oraz na podstawie pomiaru uzupełniającego wykonanego w marcu 2011 r.
- Granice wkreślono zgodnie z ewidencją gruntów.
- Mapa służy do celów projektowych, aktualna na dzień 25.03.2011 r.
- Urządzenia projektowane sprawdzono w ZUDP.
- Mapa wykonana przez firmę geodezyjną "Geoserwis" geodetę
uprawnionego Tomasza Kuca zarejestrowaną w Powiatowym Osrodku
Dokumentacji
Geodezyjnej i Kartograficznej pod numerem
.....w dniu

.....w dniu



ZESTAWIENIE



0+600 łączy arkusz nr 1
0+600 łączy arkusz nr 2

str5.tif

BUDOWA CHODNIKA W ZESPOLE UL. KRASICKIEGO	
NAZWA RYSUNKU:	Projekt zagospodarowania terenu
INWESTOR:	URZĄD MIEJSKI W RZGOWIE Plac 500-lecia 22
PROJEKTANT:	Edward Kamiński upr. UAN-8388/42/90
ASISTENT PROJEKTANTA:	mgr. Jarosław Sendor
SKALA:	1:500
DATA:	PAŹDZ. 2011
RYS.:	1

- LEGENDA
- PROJEKTOWANY HIRANEMIK
 - PROJEKTOWANY KANAL Ø 400 mm
 - PROJEKTOWANY ZAJAZD Z KOSZKI BETONOWEJ
 - ISTNIEJĄCY ZAJAZD Z KOSZKI BETONOWEJ
 - PROJEKTOWANY ZAJAZD Z KOSZKI BETONOWEJ SZAREJ gr. 8 cm
 - PROJEKTOWANY CHODNIK Z KOSZKI BETONOWEJ CEMENOWEJ gr. 6 cm
 - ISTNIEJĄCY PRZEZBIŚT