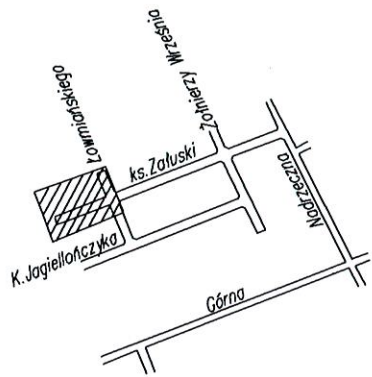
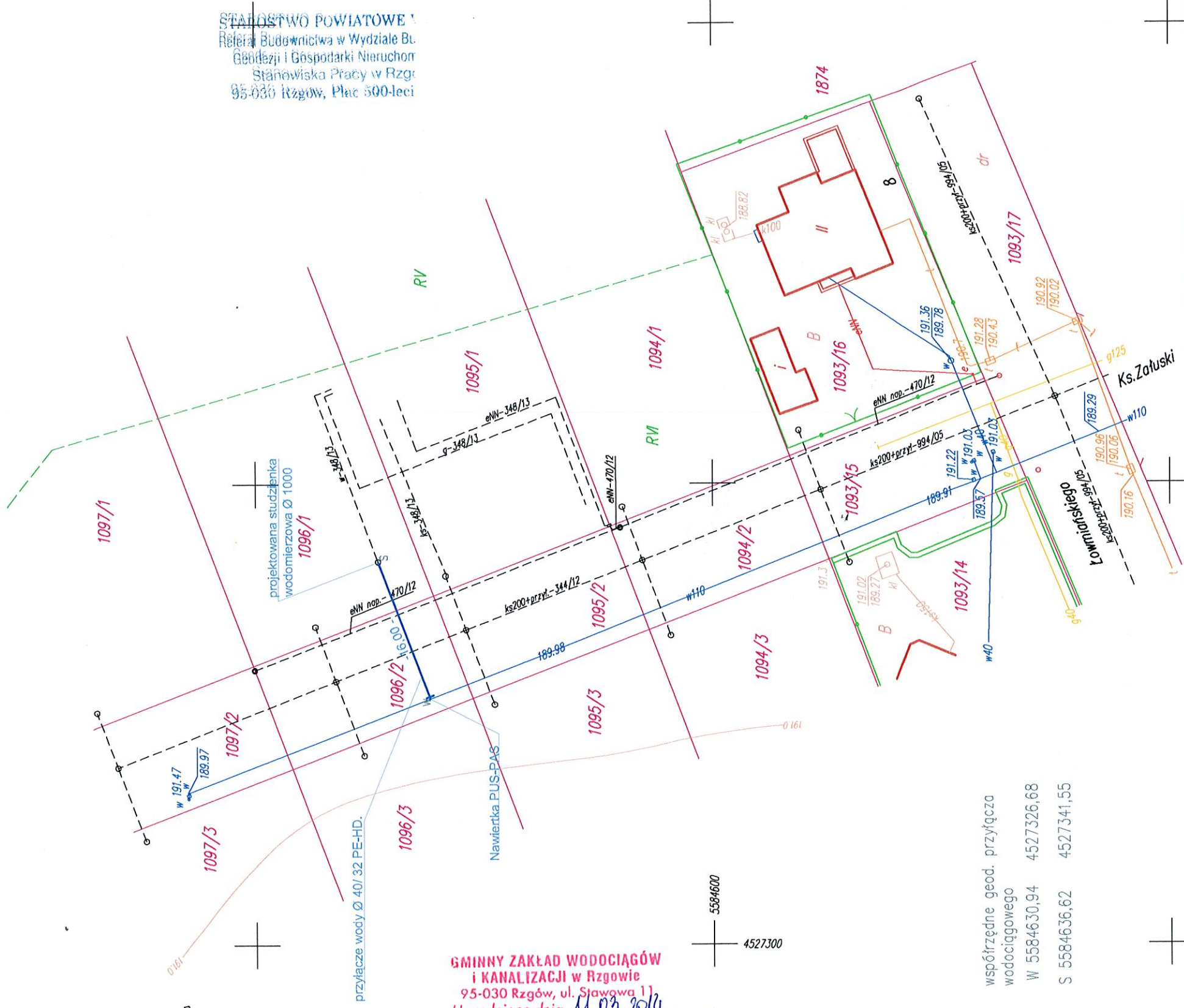


szkic orientacyjny skala 1:10000



STANOWISKO POWIATOWE
Referat Budownictwa w Wydziale Bu-
dowlano-Gospodarki Nieruchom-
ności i Gospodarki Pracy w Rzgów
95-030 Rzgów, Plac 500-lecia



**GMINNY ZAKŁAD WODOCIĄGÓW
i KANALIZACJI w Rzgowie**
95-030 Rzgów, ul. Sławska 11
Uzgodniono dnia 11.03.2014
Wzajemnie z przyległymi
terenami
DYREKTOR ZAKŁADU

Konrad Kobus
Konrad Kobus

współrzędne geod. przyłącza
wodociągowego
W 5584630,94 4527326,68
S 5584636,62 4527341,55

Mapa d/c projektowych została wykonana
bez ustalenia obciążeń służebnościami gruntowymi

UWAGA!

nie wyklucza się istnienia w terenie innych przewodów o których brak informacji.
Wynika to z zaszczytu historycznych lub niedopełnienia przepisów zgłoszenia do inwentaryzacji.
(Ustawa: Prawo Geodezyjne i Kartograficzne Dz.U. Nr 100/2000 pozycja 1086 z późn. zmianami)

województwo łódzkie
powiat łódzki wschodni
m. Rzgów (100610_4)
działki nr 1095/1, 1096/1

Mapa do celów projektowych
skala 1:500

Mapę niniejszą opracowano na podstawie mapy zasadniczej miasta Rzgów sekcja 122.234.052
bazy SIT oraz mapy wydruku (w układzie współrzędnych prostokątnych płaskich 1965,
w układzie wysokości H60) z miesiąca maja 2013r.

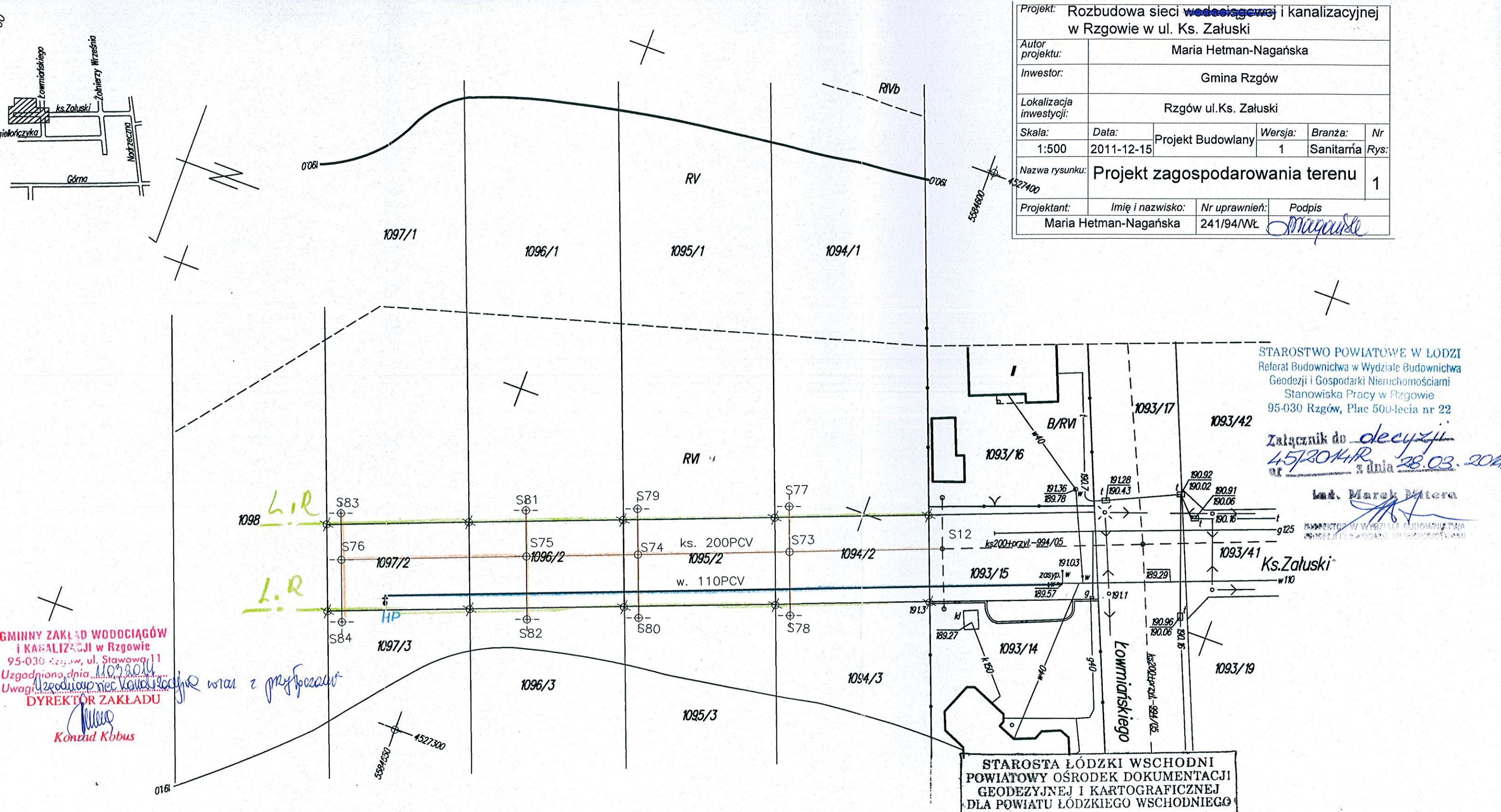
SKALA 1:500	NR RYS.	Projekt ZAGOSPODAROWANIA TERENU		Popis
BRANŻA	INSTALACJE WODOCIĄGOWE			PROJEKTANT mgr inż. Maria Heitman-Nagańska
PROJEKTANT		Specjalność	Nr. upr.	ŁÓDŹ budownictwa inżynierskim wzrost
INWESTOR		inst sanit.	241/34/WZL/12	
ADRES		ul., Grodziska 81 Rzgów		
OBIEKT		Magdalena i Rafał Michalak		
Bułowa przyłącza wodociągowego do studni wodomierzowej		ADRES ul. Ks. Zaluski dz. nr 1096/1, 1096/2		
Wykonawca:		Geodeta uprawniony Antoni Jakubowski uprawnienia nr 7211		

Zalgebra do protokołu
ZUDIIP w 344/2012r.

L.k.s.rob.: 13/13
KERG: 1238-83/13

Łódź, dnia 08.05.2014

Projekt: Rozbudowa sieci wodociągowej i kanalizacyjnej w Rzgowie w ul. Ks. Załuski					
Autor projektu:		Maria Hetman-Nagańska			
Inwestor:		Gmina Rzgów			
Lokalizacja inwestycji:		Rzgów ul.Ks. Załuski			
Skala:	Data:	Projekt Budowlany	Wersja:	Branża:	Nr Rys:
1:500	2011-12-15		1	Sanitarna	1
Nazwa rysunku:		Projekt zagospodarowania terenu			
Projektant:		Imię i nazwisko:	Nr uprawnień:	Podpis	
Maria Hetman-Nagańska			241/94/WŁ	<i>M. Hetman-Nagańska</i>	



STAROSTWO POWIATOWE W ŁODZI
Referat Budownictwa w Wydziale Budownictwa
Geodezji i Gospodarki Nieruchomościami
Stanowiska Pracy w Rzgowie
95-030 Rzgów, Plac 500-lecia nr 22

Załącznik do decyzji
45/2014/R
z dnia 28.03.2014r.

Im. Marek Mitera

INSPEKTOR W WYDZIALE BUDOWNICTWA
GOSPODARSTWA NIERUCHOMOŚCIAMI

GMINNY ZAKŁAD WODOCIĄGÓW
I KANALIZACJI w Rzgowie
95-030 Rzgów, ul. Stawowa 11
Uzgodniono dnia 14.03.2014
Uwagi: Uzgodniono z Kanałizacją wraz z przykopami

DYREKTOR ZAKŁADU
Konrad Kobus

STAROSTA ŁÓDZKI WSCHODNI
POWIATOWY OŚRODEK DOKUMENTACJI
GEODEZYJNEJ I KARTOGRAFICZNEJ
DLA POWIATU ŁÓDZKIEGO WSCHODNIEGO

W obszarze oznaczonym linią
potwierdzono w terenie aktualność treści mapy zasadniczej.
Dokumenty potwierdzające aktualność mapy przyjęto
do zasobu powiatowego w dniu 15.09.14
i zaewidencjonowano pod nr 1559/14
Niniejsza mapa może służyć do celów projektowych.
Projektowane obiekty budowlane wymagające
pozwolenia na budowę podlegają wytyczeniu
i inwentaryzacji powykonawczej przez jednostki
uprawnione do wykonywania prac geodezyjnych.

Łódź, dnia 24.11.2010

Im. Stanisław Starosta

MAPA SYTUACYJNO-WYSOKOŚCIOWA
skala 1:500
do celów projektowych
(z geodezyjną inwentaryzacją urządzeń podziemnych)

Wykonawca:
Geodeta uprawniony
Antoni Jakubowski
uprawnienia nr 7211
90-701 Łódź ul. Legionów 26 m. 14

Geodeta Uprawniony
ANTONI JAKUBOWSKI
90-701 Łódź
ul. Legionów 26 m. 14
tel. 34-87-45

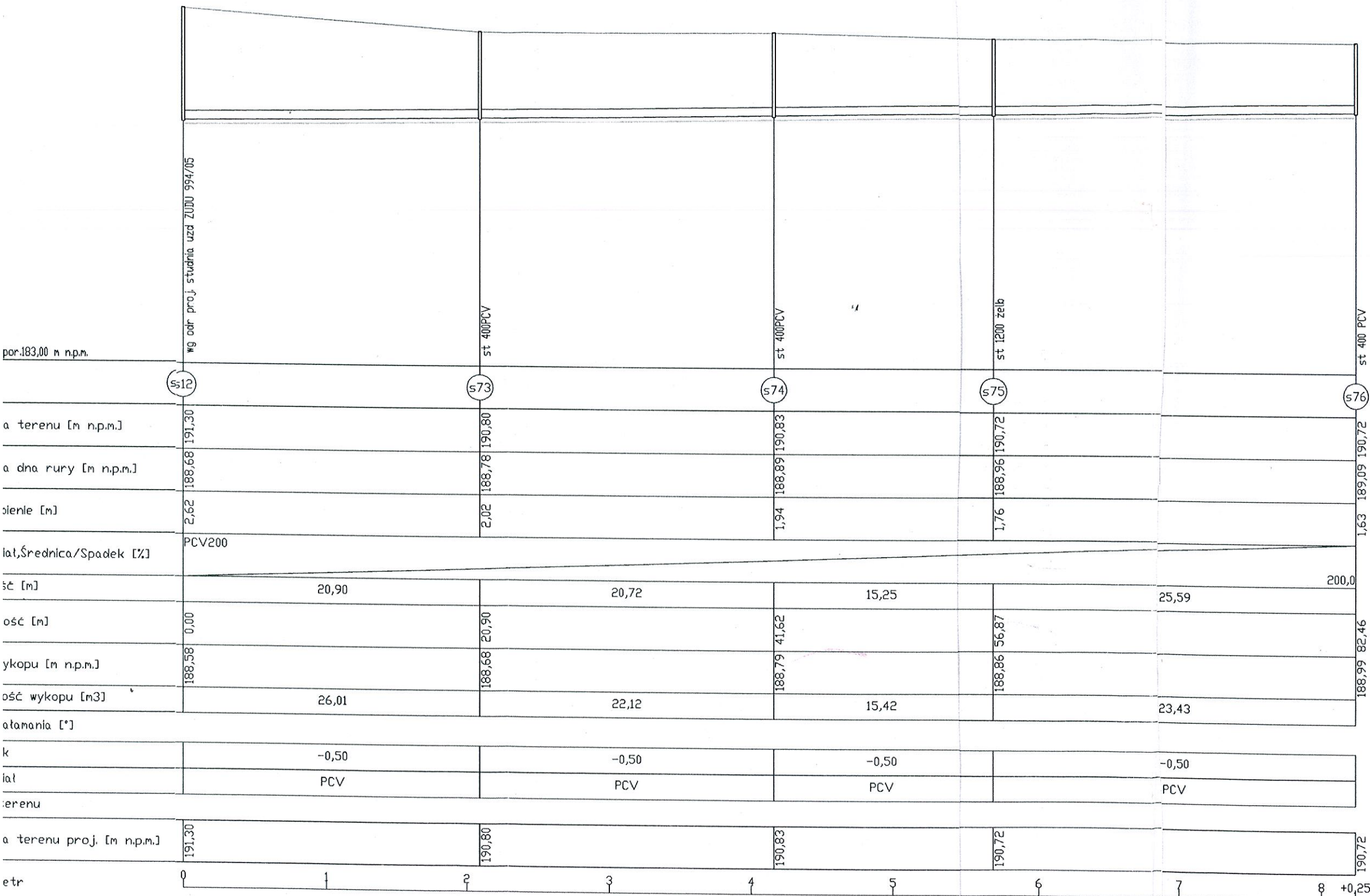
L.k.s.rob.: 7211-11/2011 Łódź, dnia 22.11.2011r.

UWAGA!
Nie wyklucza się istnienia w terenie innych przewodów o których brak informacji.
Wynika to z zasłouści historycznych lub niedopełnienia przepisów zgłoszenia do inwentaryzacji.
(Ustawa: Prawo Geodezyjne i Kartograficzne Dz.U. Nr 100/2000 pozycja 1086 z późn. zmianami)

Mapę niniejszą opracowano na podstawie mapy zasadniczej miasta Rzgów sekcja 122.234.052 oraz mapy wywiadu z miesiąca listopada 2011r.

Łódzkie
i wschodni
95/1, 1096/1

STAROSTWO POWIATOWE W ŁODZI
Referat Budownictwa w Wydziale Budownictwa
Geodezji i Gospodarki Nieruchomościami
Stanowiska Pracy w Rzgowie
95-030 Rzgów, Plac 500-lecia nr 22



Projekt: Rozbudowa sieci wodociągowej i kanalizacji w Rzgowie w ul. Ks. Żałuski				
Autor projektu:	Maria Hetman-Nagańska			
Inwestor:	Gmina Rzgów			
Lokalizacja inwestycji:	Rzgów ul. Ks. Żałuski			
Skala:	Data:	Projekt Budowlany	Wersja:	Bra
1:500	2012-03-15		1	Sar
Nazwa rysunku:	Profil podłużny kanalizacji sanitarnej			
Projektant:	Imię i nazwisko:	Nr uprawnień:	Podpis	
	Maria Hetman-Nagańska	241/94/WŁ		