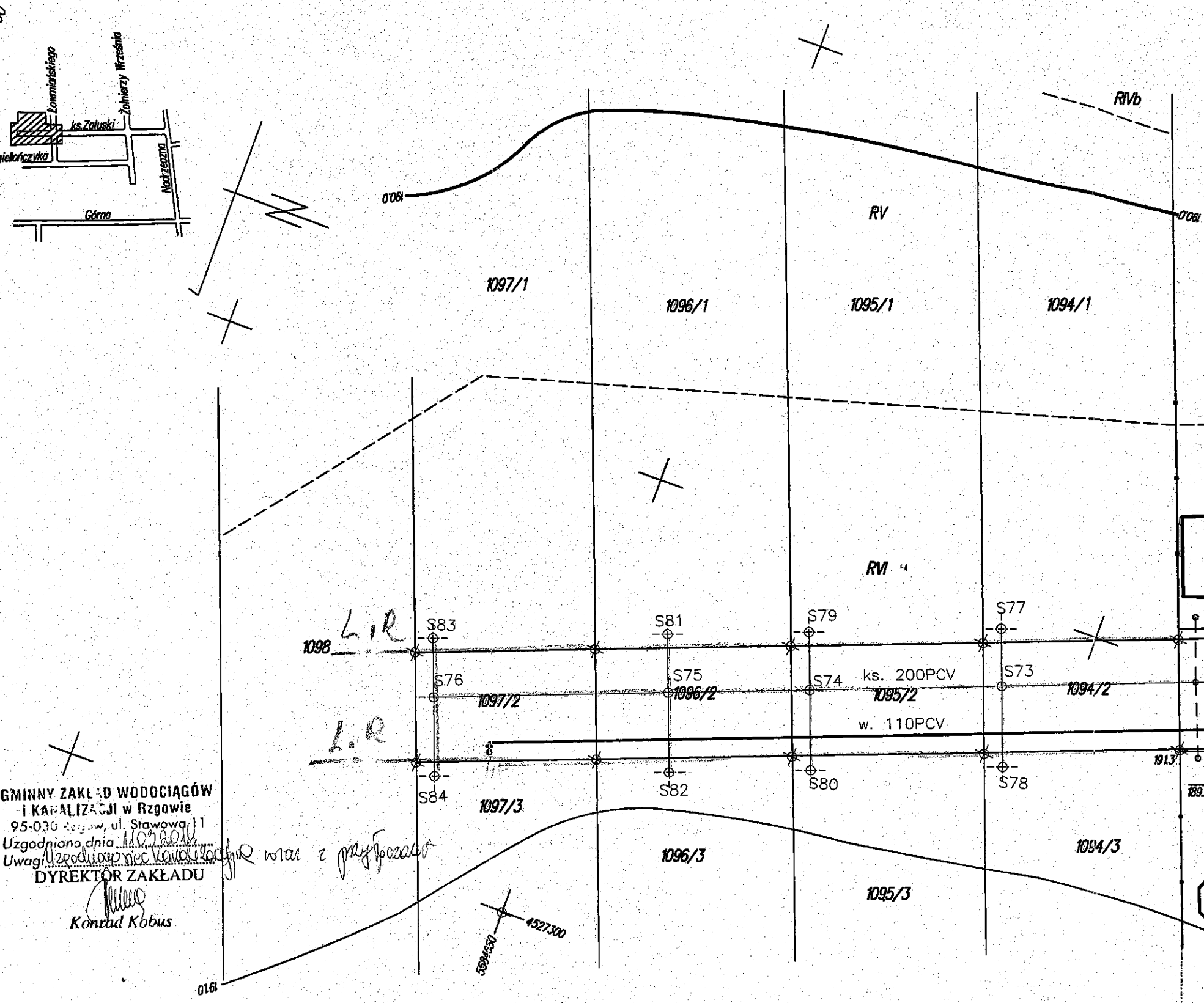
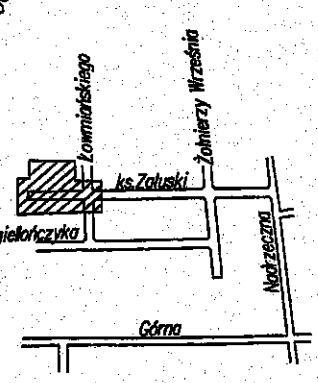


Projekt: Rozbudowa sieci wodociągowej i kanalizacyjnej w Rzgowie w ul. Ks. Załuski					
Autor projektu:		Maria Hetman-Nagańska			
Inwestor:		Gmina Rzgów			
Lokalizacja inwestycji:		Rzgów ul.Ks. Załuski			
Skala:	Data:	Projekt Budowlany	Wersja:	Branża:	Nr
1:500	2011-12-15		1	Sanitarna	Rys:
Nazwa rysunku:		Projekt zagospodarowania terenu 1			
Projektant:		Imię i nazwisko:	Nr uprawnień:	Podpis	
		Maria Hetman-Nagańska	241/94/WL	<i>Maria Hetman-Nagańska</i>	



STAROSTWO POWIATOWE W ŁODZI
Referat Budownictwa w Wydziale Budownictwa
Geodezji i Gospodarki Nieruchomościami
Stanowiska Pracy w Rzgowie
95-030 Rzgów, Plac 500-lecia nr 22

Załącznik do decyzji
45/2014/R
z dnia 28.03.2014

Im. Marek Błotera
DIREKTOR W WYDZIALE BUDOWNICTWA
GEODEZJI I GOSPODARSTWA NIERUCHOMOŚCIAMI

GMINNY ZAKŁAD WODOCIĄGÓW
I KANALIZACJI w Rzgowie
95-030 Rzgów, ul. Stawowa 11
Uzgodniono dnia 14.03.2014
Uwagi: Przebudowa sieci wodociągowej wraz z przyłączeniem
DYREKTOR ZAKŁADU
Konrad Kobus

**STAROSTA ŁÓDZKI WSCHODNI
POWIATOWY OŚRODEK DOKUMENTACJI
GEODEZYJNEJ I KARTOGRAFICZNEJ
DLA POWIATU ŁÓDZKIEGO WSCHODNIEGO**

W obszarze oznaczonym linią potwierdzono w terenie aktualność treści mapy zasadniczej. Dokumenty potwierdzające aktualność mapy przyjęto do zasobu powiatowego w dniu 15.09.14 i zaewidencjonowano pod nr 1559/14. Niniejsza mapa może służyć do celów projektowych. Projektowane obiekty budowlane wymagające pozwolenia na budowę podlegają wytyczeniu i inwentaryzacji powykonawczej przez jednostki uprawnione do wykonywania prac geodezyjnych.

Łódź, dnia 24.11.2010 *[Signature]*
STAROSTA
Kazimiera Komisarz

MAPA SYTUACYJNO-WYSOKOŚCIOWA
skala 1:500
do celów projektowych
(z geodezyjną inwentaryzacją urządzeń podziemnych)

Wykonawca:
Geodeta uprawniony
Antoni Jakubowski
uprawnienia nr 7211
90-701 Łódź ul. Legionów 26 m. 14

Geodeta Uprawniony
ANTONI JAKUBOWSKI
90-701 Łódź
ul. Legionów 26 m. 14
tel. 34-87-45

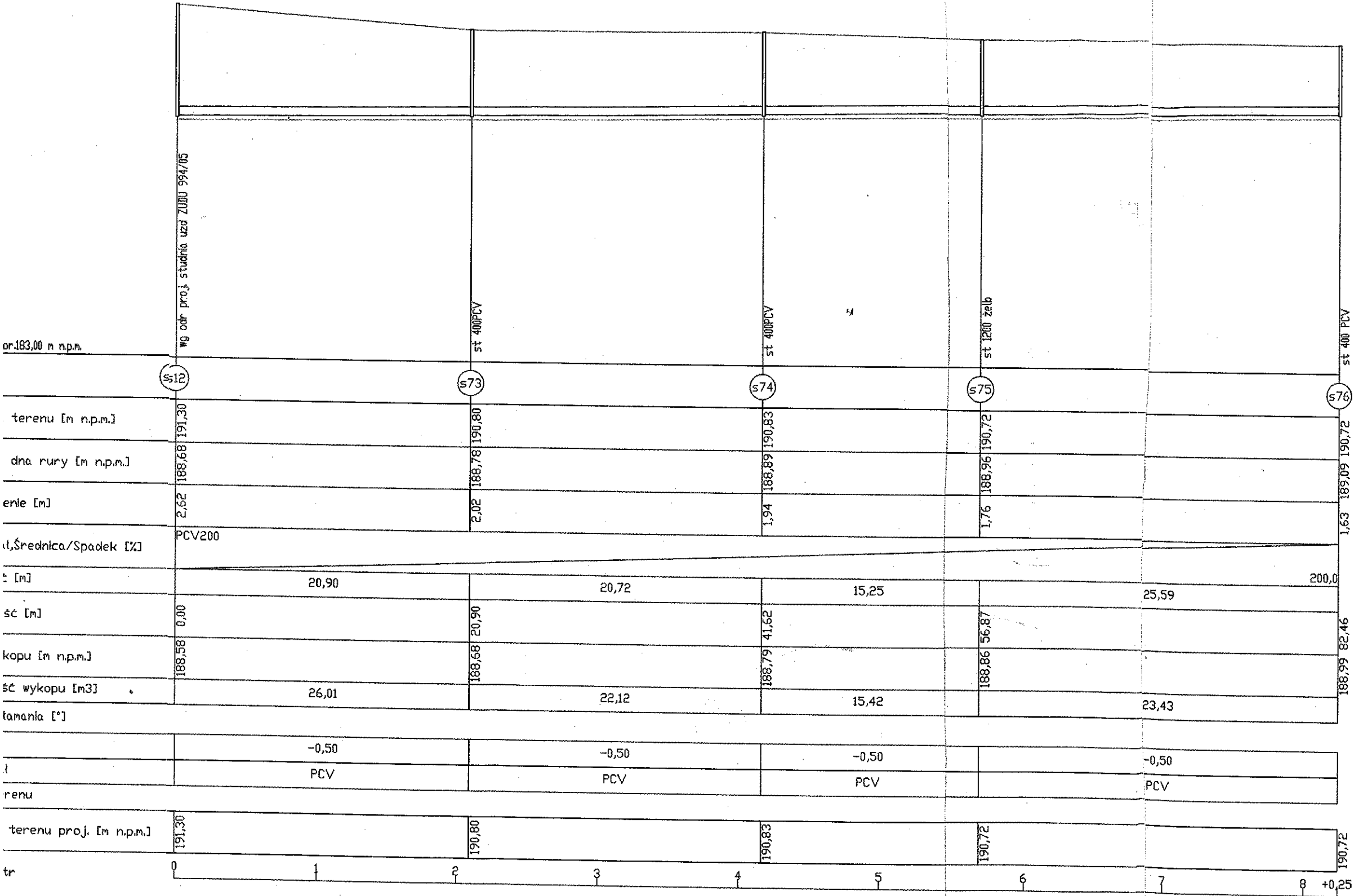
L.k.s.rob.: 7211-11/2011 Łódź, dnia 22.11.2011r.

UWAGA!
Nie wyklucza się istnienia w terenie innych przewodów o których brak informacji. Wynika to z zasłotności historycznych lub niedopełnienia przepisów zgłoszenia do inwentaryzacji. (Ustawa: Prawo Geodezyjne i Kartograficzne Dz.U. Nr 100/2000 pozycja 1086 z późn. zmianami)

Łódzkie
i wschodni
95/1, 1096/1

Mapę niniejszą opracowano na podstawie mapy zasadniczej miasta Rzgów sekcja 122.234.052 oraz mapy wywiadu z miesiąca listopada 2011r.

STAROSTWO POWIATOWE W ŁODZI
 Referat Budownictwa w Wydziale Budownictwa
 Geodezji i Gospodarki Nieruchomościami
 Stanowisko i Pracy w Rzgowie
 95-030 Rzgów, Plac 500-lecia nr 22



Projekt: Rozbudowa sieci wodociągowej i kanalizacji w Rzgowie w ul. Ks. Żaluski				
Autor projektu:		Maria Hetman-Nagańska		
Inwestor:		Gmina Rzgów		
Lokalizacja inwestycji:		Rzgów ul. Ks. Żaluski		
Skala:	Data:	Projekt Budowlany	Wersja:	Branża:
1:500	2012-03-15		1	Sanit
Nazwa rysunku:		Profil podłużny kanalizacji sanitarnej		
Projektant:	Imię i nazwisko:	Nr uprawnień:	Podpis	
	Maria Hetman-Nagańska	241/94/WŁ		