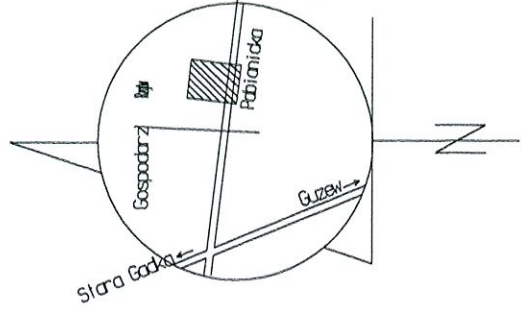


szkic orientacyjny



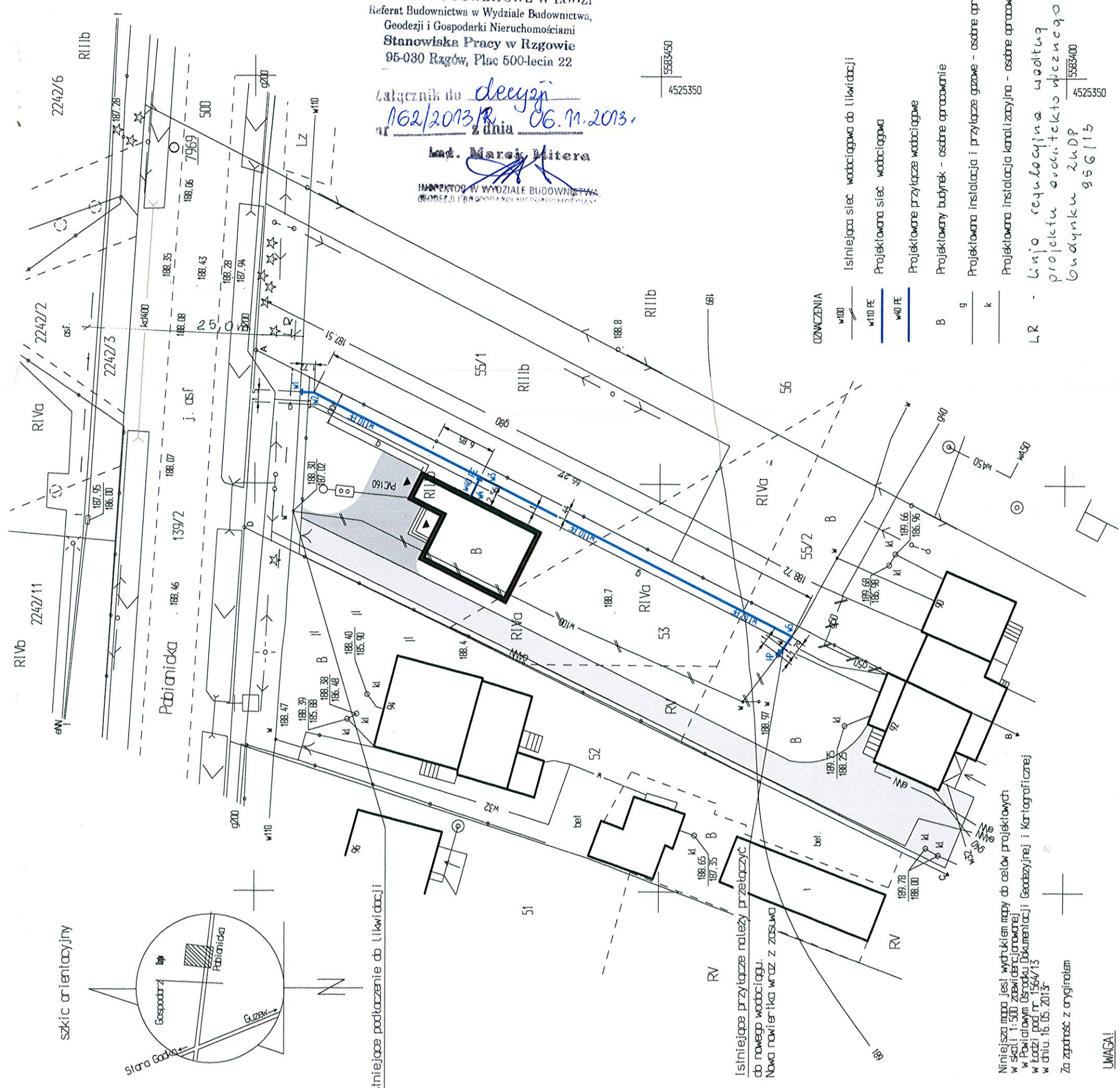
Istniejące podłączenie do likwidacji

STAROSTWO POWIATOWE W ŁODZI
 Referat Budownictwa w Wydziale Budownictwa,
 Geodezji i Gospodarki Nieruchomościami
Stanowiska Pracy w Rzgowie
 95-030 Rzgów, Plac 500-lecia 22

Łącznik do *decyzji*
 nr *162/2013/R* z dnia *06.11.2013.*

Łódź. Marek Mitera
 INŻYNIER W WYDZIALE BUDOWNICTWA
 GEODEZJI I GOSPODARCE NIERUCHOMOŚCIAMI

5583450
4525350



Istniejące przyłącze należy przetrzymać do nowego wodociągu.
 Nowa nawierzchnia wraz z zasuwa

Niniejsza mapa jest wydrukiem mapy do celów projektowych w skali 1:500 zamierzonej w Powiatowym Urzędzie Dokumentacji Geodezyjnej i Kartograficznej w Łodzi, pod nr. 1554/13 w dniu. 16.05.2013r.
 Za zgodność z oryginałem

UWAGA!

Nie wyklucza się istnienia w terenie innych **przebiegów** o których brak informacji.
 Wynika to z zasady historycznych lub niepełnienia przepisów zgłoszenia do inwentaryzacji.
 (Ustawa: Prawo Geodezyjne i Kartograficzne Dz.U. Nr 100/2000 pozycja 1086 ze zmianami)

na zgodność składowy

MAPA DO CELÓW PROJEKTOWYCH

skala 1:500

województwo łódzkie
 powiat łódzki-wschodni
 gmina: Rzgów (100610.3)
 ul. Rzgów (100610.4.0012)
 działka nr: 53
 ulica: Pabianicka 92

Mapa opracowana na podstawie mapy zasadniczej sekcja 122.234.091.093
 oraz planu uzupełniającego wykonanego w kwietniu 2013r.

Usługi Geodezyjne i Kartograficzne
 Miłgrzala Krzysztof
 95-030 Rzgów, Prochów 37A, tel. 602 660 645
 NIP 725-109-46-41 REGON 100494625

Wykonawca:
 Geodeta mgr inż. Miłgrzala Krzysztof
 Geodeta uprawiony mgr inż. Tabasz Krzysztof
 uprawienia nr 11293

KERB: 1238-61/2013
 data: 05.10.2013

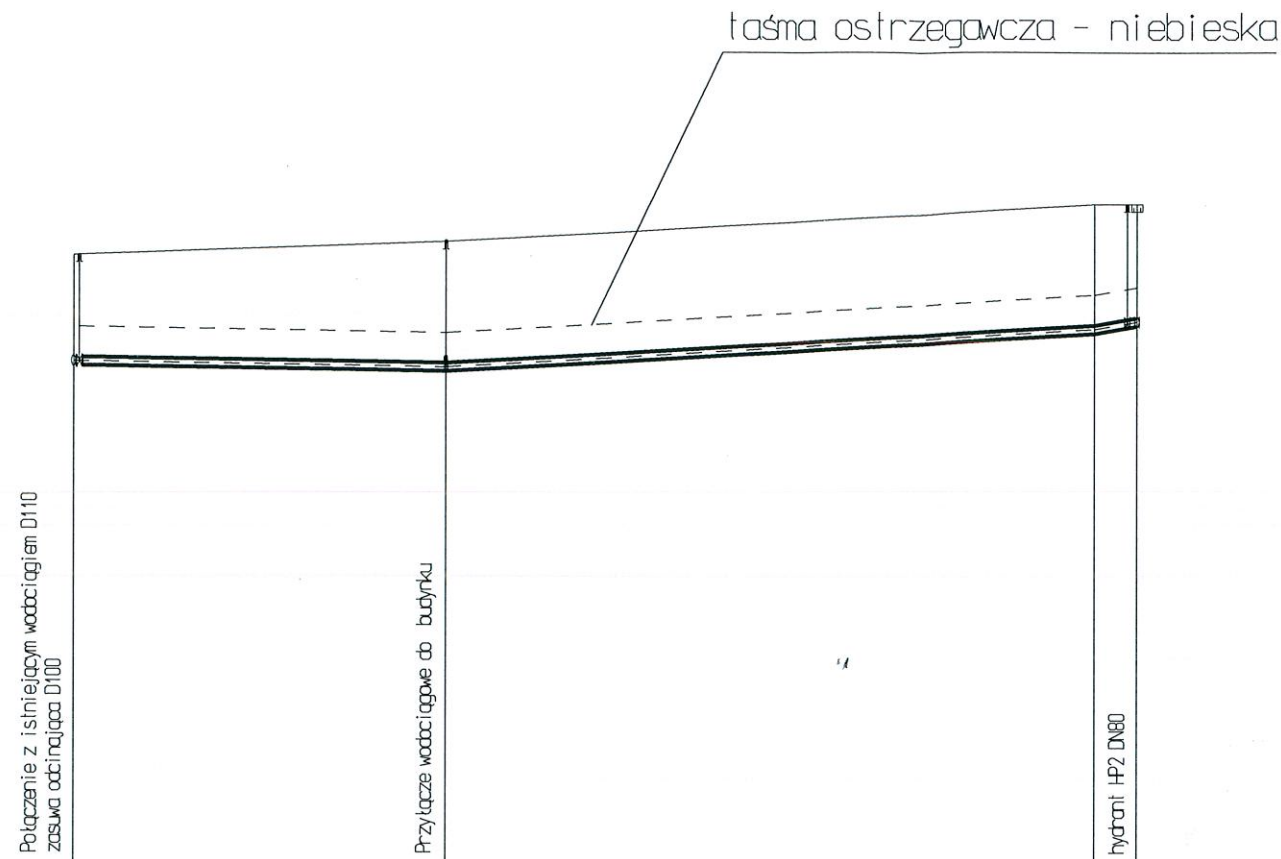
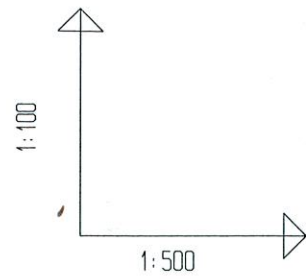
| | | | |
|---|---|--------------|--------------------|
| OZCIN 44 | | Skala 1:500 | |
| PROJEKT PRZEBUDOWY SIETKI WODOCIĄGOWEJ WRAZ Z PRZYŁĄCZEM DO PROJEKTOWANEGO BUDYNKU RZGÓW UL. PABIANICKA 92 DZ. 53 | | | |
| Brano: | Sanitarna | nr uprawnia: | data: 09.2013 |
| Projektant: | mgr inż. MIŁGRZAL KRYSZTOF | podpis: | <i>[Signature]</i> |
| Investor: | ZBIENIEW BUDWAŃSKI ZAM. 95-030 RZGÓW UL. PABIANICKA NR 92 | Pe. nr: | 1 |
| Wykonawca: | projektant: mgr inż. Miłgrzala Krzysztof | | |

Instalacje sieci i urządzenia sanitarne
 mgr inż. Tabasz Krzysztof
 Upr. 34/98/WŁ. 74/01/WŁ. 1. 601 519 692

UZGODNIENIE Z WOP - VERTE!

PROFIL ROZBUDOWY SIECI WODOCIĄGOWEJ W RZGOWIE UL. PABIANICKA 92 DZ. 53

STAROSTWO POWIATOWE W ŁONZI
Referat Budownictwa w Wydziale Budownictwa,
Geodezji i Gospodarki Nieruchomościami
Stanowiska Pracy w Rzgowie
95-030 Rzgów, Plac 500-lecia 22



POZIOM PORÓWNAWCZY
180 m n.p.m.

| | | | | |
|---------------------------|------------------|--------|------------------|------------|
| RZĘDNA TERENU ISTN. | 188.32 | 188.50 | 189.00 | 189.00 |
| RZĘDNA OSI RUROCIĄGU | ok. 186.92 | 186.85 | 187.40 | ok. 187.50 |
| ZAGŁĘBIENIE OSI RUROCIĄGU | ok. 1.40 | 1.65 | 1.60 | ok. 1.50 |
| SPADKI, DŁUGOŚCI | 0.28% | 24.72m | 43.14m | 1.30% |
| ŚREDNICA, MATERIAŁ | D110 PE100 SDR17 | | D110 PE100 SDR17 | |
| ODLEGŁOŚCI | 0.00 | 24.72 | 67.86 | 70.65 |

w1

OPIS :

w1 - punkty lokalizacji wodociągu

HP1 - podejście do hydrantu

Uwaga:
W związku z brakiem dokładnych informacji o rzędnych posadowienia istniejącego uzbrojenia, rzędnej terenu, możliwe są rozbieżności w stosunku do założeń projektowych.

| | | | |
|---------------|---|--|--------------------------|
| Investor | Zbigniew Bednarski ul. Pabianicka 92 95-030 Rzgów | Jednostka projektowa: SANIT USŁUGI BUDOWL. ul. Rawska 20 95-030 Rzgów | Nr rysunku: 2 |
| Projekt | odcinka Rozbudowa sieci wodociągowej Rzgów ul. Pabianicka 92 dz. 53 | | Data 09. 2013r |
| Temat rysunku | Profil podłużny sieci wodociągowej | mgr inż. MIROSLAW GALA Uprawnienia budowlane do projektowania i kierowania robotami bez ograniczeń w specjalności Instalacje sanitarne - urządzenia sanitarnie Upr 34/98/Wt. 74/01/Wt. 1 801 519 61 | Skala: 1:100 1:500 |
| Projektant | mgr inż. Mirosław Gala | | podpis: [Signature] |