

**Zarząd
Województwa Łódzkiego**

Łódź, dnia 30 listopada 2012r.

UD.8015.527.2012.DJ

DECYZJA NR 527

Na podstawie art. 39 ust. 3 ustawy z dnia 21 marca 1985r. o drogach publicznych (Dz. U. z 2007 r. Nr 19, poz. 115 z późn. zm.) i art. 104 ustawy z dnia 14 czerwca 1960r. kodeks postępowania administracyjnego (Dz. U. z 2000 r. Nr 98, poz. 1071 z późn. zm.), po rozpatrzeniu wniosku złożonego przez Inwestora robót, tj. Pana Bogdana Trzepadłęk, ul. Pabianicka 4, 95 – 030 Rzgów, w sprawie uzgodnienia lokalizacji przyłącza kanalizacji sanitarnej do działki oznaczonej w ewidencji gruntów jako działka nr ewid. 493, w m. Rzgów, w pasie drogowym drogi wojewódzkiej Nr 714, Zarząd Województwa Łódzkiego

ZEZWALA

na lokalizację przyłącza kanalizacji sanitarnej w pasie drogowym drogi wojewódzkiej Nr 714 wg załączonego projektu budowlanego oraz udziela prawa do dysponowania gruntem pasa drogowego działki nr ewid. 538, w m. Rzgów, ul. Pabianicka dla wykonywania robót budowlanych związanych z niniejszą decyzją przy zachowaniu następujących warunków:

1. Przed przystąpieniem do robót Inwestor spełni wymagania ustawy z dnia 7.07.1994 r. Prawo Budowlane (Dz. U. 2010 r. Nr 243, poz. 1623 z późn. zm.) w zakresie postępowania poprzedzającego rozpoczęcie robót budowlanych;
2. Inwestor uzyska zezwolenie na zajęcie pasa drogowego w Rejonie Dróg Wojewódzkich w Piotrkowie Trybunalskim;
3. Zabezpieczenie robót na podstawie projektu organizacji ruchu zgodnego z rozporządzeniem Ministra Infrastruktury z dnia 23.09.2003 r. w sprawie szczegółowych warunków zarządzania ruchem na drogach oraz wykonywania nadzoru nad tym zarządzeniem (Dz. U. Nr 177, poz. 1729);
4. Roboty należy prowadzić pod kontrolą pracowników Rejonu Dróg Wojewódzkich w Piotrkowie Trybunalskim, z możliwością rozbiórki konstrukcji fragmentu nawierzchni jezdni, co wynika z konieczności podłączenia przyłącza do istniejącego kanału sanitarnego znajdującego się w ciągu jezdni, przy czym pozostały odcinek przejścia wzdłuż jezdni i chodnika wykonać metodą

ZARZĄD DRÓG WOJEWÓDZKICH w ŁODZI

90-113 Łódź ul. Sienkiewicza 3

e-mail: sekretariat@zdw.lodz.pl

tel./fax.: (042) 616 22 50, 616 22 51

bezwykopową, tj. przecisk bądź przewiert sterowany, z zachowaniem ciągłości ruchu kołowego;

5. Zabrania się składowania materiałów i postoju sprzętu w koronie drogi;
6. Wszelkie zmiany i odstępstwa od projektu budowlanego będącego podstawą wydania niniejszej decyzji należy uzgodnić w Zarządzie Dróg Wojewódzkich w Łodzi;
7. Przebudowa elementu infrastruktury objętego niniejszą decyzją wymaga zgody zarządcy drogi;
8. Odtworzenie rozbieranych elementów konstrukcji nawierzchni jezdni, nastąpi wyłącznie na koszt Inwestora robót, na podstawie zatwierdzonego przez Zarząd Dróg Wojewódzkich w Łodzi projektu budowlanego odtworzenia w/w elementów, który będzie stanowił odrębne opracowanie;
9. Uzgodniony w ZDW w Łodzi projekt budowlany inwestycji stanowi integralną część niniejszej decyzji.

UZASADNIENIE

Wnioskodawca złożył wniosek o uzgodnienie projektu budowlanego, w którym przedstawił sposób wykonania urządzenia obcego w pasie drogi wojewódzkiej. Uznając konieczność przedstawionej lokalizacji zamierzenia, zgodnie z art. 39 ust. 3, art. 40 ust. 1 i ust. 2 ustawy o drogach publicznych postanowiono jak wyżej.

POUCZENIE

Zezwolenie zarządcy drogi wyrażone w niniejszej decyzji nie jest równoznaczne z zezwoleniem na prowadzenie robót w pasie drogowym, o które strona zainteresowana lub jej pełnomocnik winien wystąpić do Rejonu Dróg Wojewódzkich w Piotrkowie Trybunalskim zgodnie z art. 40 ust. 2 ustawy o drogach publicznych.

Decyzja niniejsza nie podlega opłacie skarbowej na podstawie ustawy z dnia 16 listopada 2006 r. o opłacie skarbowej. (Dz. U. z 2006 r. Nr 225, poz.1635 ze zm.). Od niniejszej decyzji służy stronom odwołanie do Samorządowego Kolegium Odwoławczego w Łodzi za pośrednictwem działającego z upoważnienia Zarządu Województwa Łódzkiego, Dyrektora Zarządu Dróg Wojewódzkich w Łodzi, ul Sienkiewicza 3 w terminie 14 dni od dnia doręczenia.

Otrzymują:

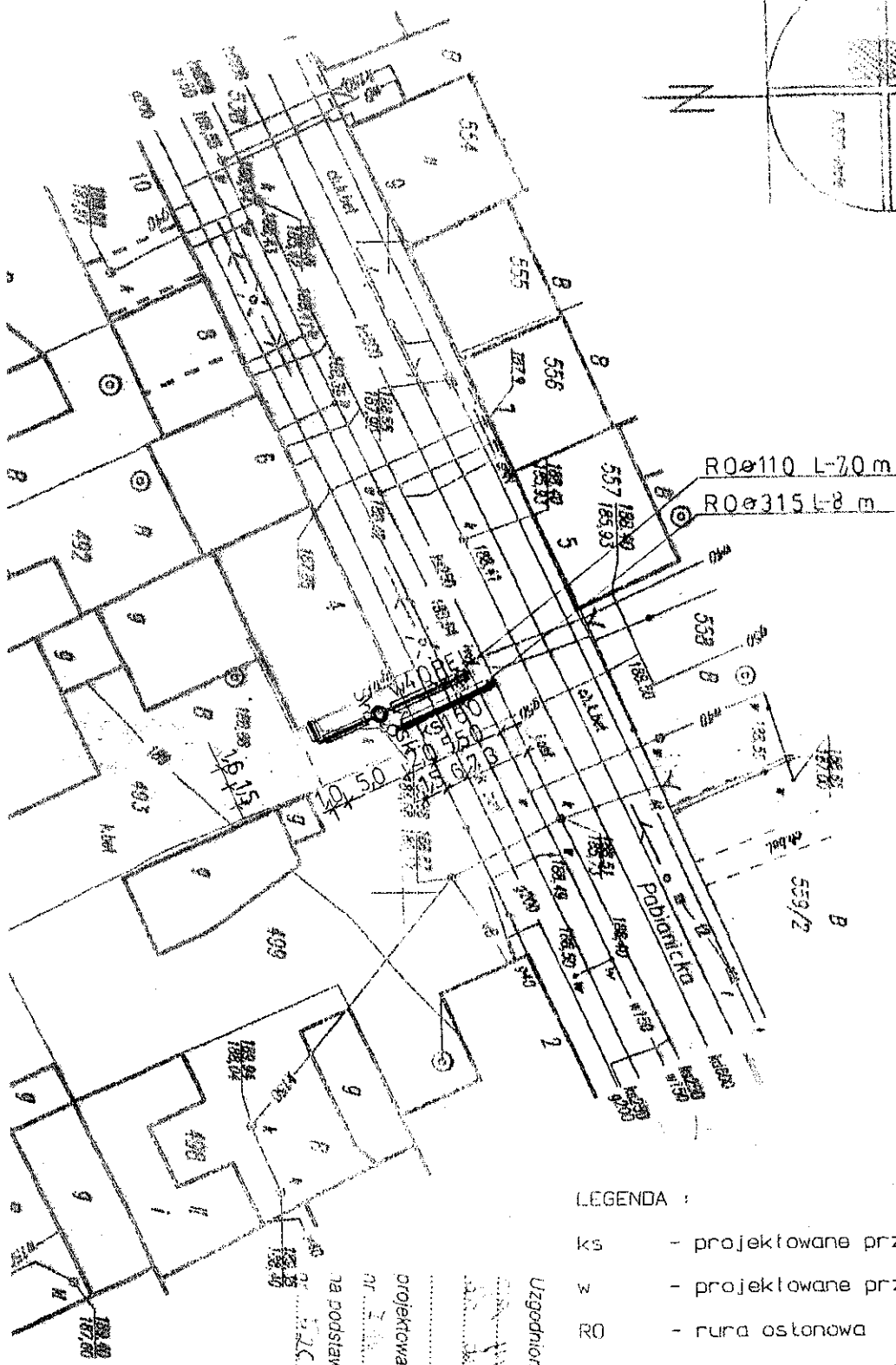
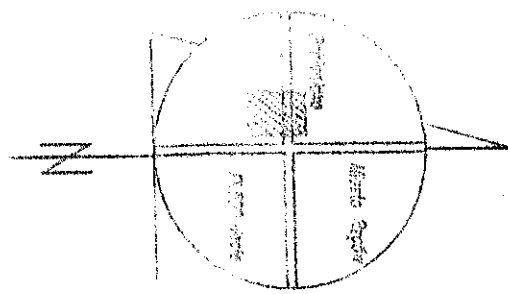
- ① Pan
Bogdan Trzepadłek
ul. Pabianicka 4
95 – 030 Rzgów
2. Rejon Dróg Wojewódzkich w Piotrkowie Trybunalskim
3. A/a



Z upoważnienia
Zarządu Województwa Łódzkiego
Dyrektor
Zarządu Dróg Wojewódzkich
inż. Mirosław Szychowski

Sprawę prowadzi: Wydział Dróg - Dariusz Jasiacek, tel. 42 616-22-86.

skala orientacyjna



LEGENDA :

- ks - projektowane przyłącze kanalizacyjne
- w - projektowane przyłącze wodociągowe
- RO - rura osłonowa
- k - istniejące szambo do likwidacji
- SW - projektowana studzienka wodomierzowa
- sk - projektowana studzienka kanalizacyjna

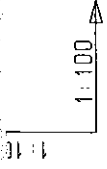
Ugodniono w zakresie robót związanych z wykonaniem
projektu przyłącza wodociągowego i kanalizacyjnego
 projektowanych w pasie drogowym drogi wojewódzkiej
 nr 111 w miejscowości Włocławek
 na podstawie Decyzji Zarządu Województwa Łódzkiego
 z dnia 11.11.2012r.

mgr Danusia Juszczyk

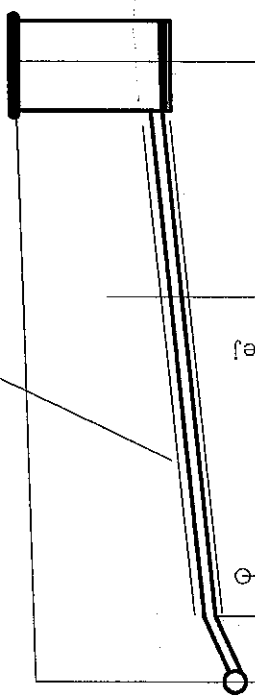
Wydział Dróg
 REFERENT

Objekt: Przyłącze wodociągowe i kanalizacyjne w Rzgowie ul. Pabianicka 4	Data: 11.2012r
Temat: Projekt zagospodarowania przyłącza wodociągowego i kanalizacyjnego	Skala: 1:500
Autor: mgr Inż. Mirosław Gałaj	Projektant: mgr Inż. Mirosław Gałaj

załącznik do decyzji 2012.14



RO d315
przewiert



ist. w150 (wg. mapy ok. 185,64)
ist. g200
zachować odległość rury ochronnej
od gazociągu co najmniej 20cm
Wg. uzysk. inf. zagłębienie
g200 powinno wynosić max 1m
(patrz uwaga poniżej)
projektowana studzienka
rewizyjna betonowa D1000
lub z tworzywa D400
potężenie z istniejącą instalacją
- szambo do likwidacji

315
M
J

POZIOM PORÓWNAWCZY
180.00 m.npm

RZĘDNE TERENU	188.46	188.46	188.46	188.55	188.68	188.78	188.68	188.68
RZĘDNE DŃA RUROCIĄGU,	185.66	186.06	186.06					
ZAGŁĘBIENIE	2.80	2.40	2.40					1.90
ŚREDNICA/SPADEK								d160 PVC-U
ODLEGŁOŚCI	0.00	1.40	1.40	5.10	5.10	8.23	8.23	8.23

UWAGA :

1. Uwaga ZUDP - w rejonie istniejącego uzbrojenia podziemnego prace ziemne prowadzić sposobem ręcznym z zabezpieczeniem. W rejonie skrzyżowania z gazociągami prace prowadzić ręcznie i rozpocząć prace zgłoszając do RDG Pabianice.
Z uwagi na możliwe rozbieżności treści mapy i dostępnych danych ze stanem faktycznym należy na etapie wykonawstwa dokonywać weryfikacji rozwiązań projektowych ze stanem faktycznym.

Obiekt: Przyłącze wodociągowe i kanalizacyjne Rzgów ul. Pabianicka 4 dz. 493	Data: 12.2012r
Temat: Profil przyłącza kanalizacyjnego	Skala: 1:100 1:100
Autor: mgr inż Mirosław Gataj 74/01WL	Nr rys: 3/11

