

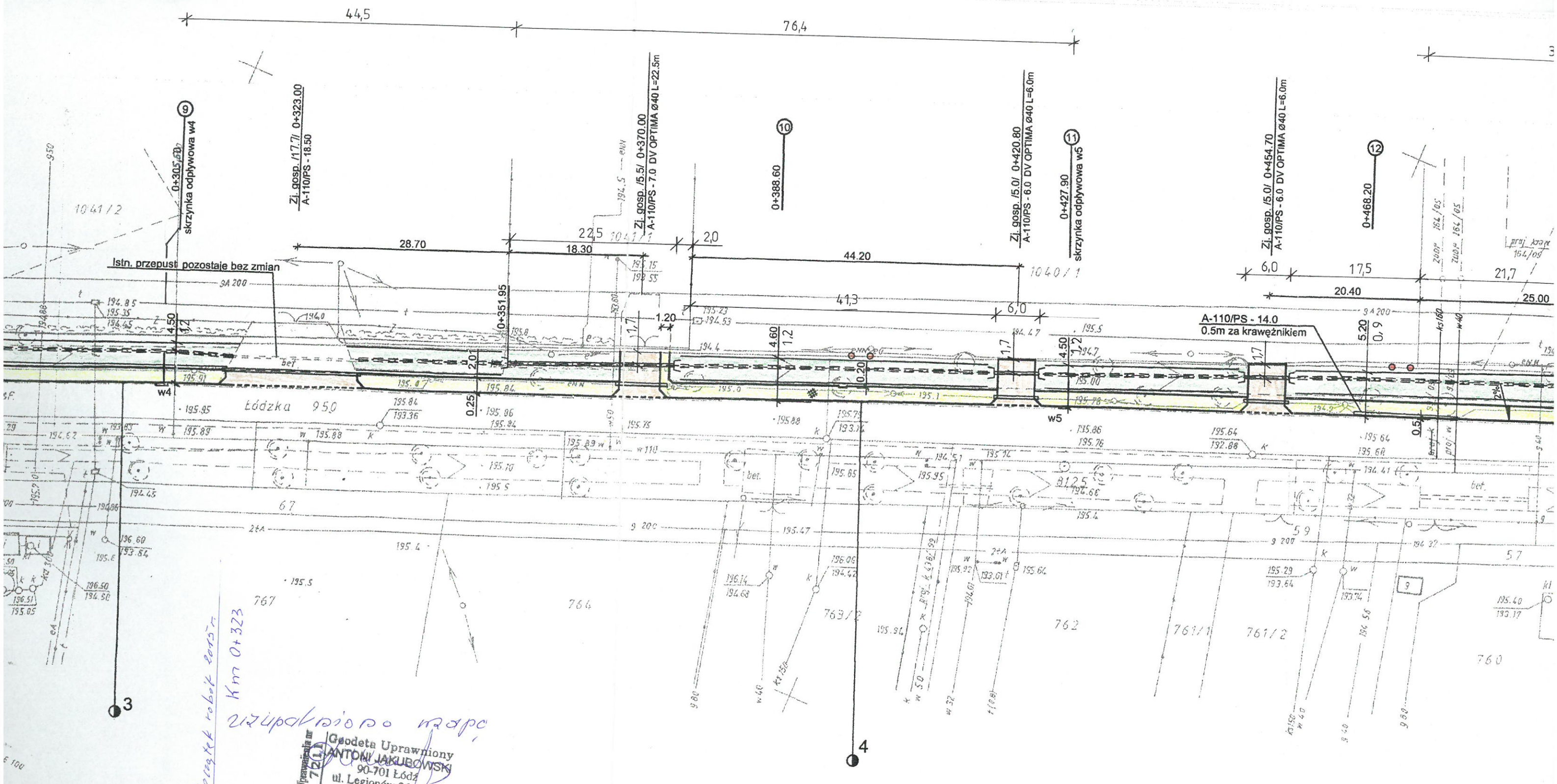
UZGADNIA SIĘ LOKALIZACJĘ
 chodnika w ul. Łódzkiej
 w Rzgowie
 Decyzja na zajęcie pasa drogi
 pod wykonanie (budowę
 chodnika) zostanie
 wydana po złożeniu wniosku.
 17.07.2007

(podpis)
 INSPEKTOR
 d/s GOSPODARSTWA KOMUNALNEJ
 mgr Konrad Kobus
 URZĄD MIEJSKI w RZGOWIE
 Referat Gospodarstwa Komunalnego
 Plac 500-lecia 22
 95-030 R Z G Ó W
 042-214-12-33

LEGENDA:

- chodnik
- zjazdy gospodarcze
- zjazdy w ulice boczne
- zieleńce
- rury osłonowe
- linie graniczne

PRZEDSIĘBIORSTWO PROJEKTOWO - - WYKONAWCZE s.c. " NIWELLA "			
Belchatów 97-400 ul. Kalinowa 35			
OBIEKT ADRES	CHODNIK PRZY ULICY ŁÓDZKIEJ W RZGOWIE		
TRZEŚĆ	mgr inż. WIESŁAW PAŹGIER prawnienia budowlane do projektowania i kierowania robotami budowlanymi bez ograniczeń		
OPRACOWANIE WYKONALI:	mgr inż. W. Paźgier upr. Nr UAN.V.8388/38/89 mgr inż. A. Paźgier Nr ewid. UAN.V.8388(38)89		
SKALA	DATA	NR RYS.	
1:500	06.2007	1	



*Przebieg robót wraz z
Km 0+323
zakupiono mapę*

Geodeta Uprawniony
ANTONI JAKUBOWSKI
90-701 Łódź
ul. Legionów 26 m. 14
tel. 34.87.45

1:500
122, 232, 242, 244

Zestawienie arkuszy

1 2 3 4 5 6 7 8 9

GEODETA UPRAWNIONY
ANTONI JAKUBOWSKI
ŁÓDŹ UL. LEGIONÓW 26/24

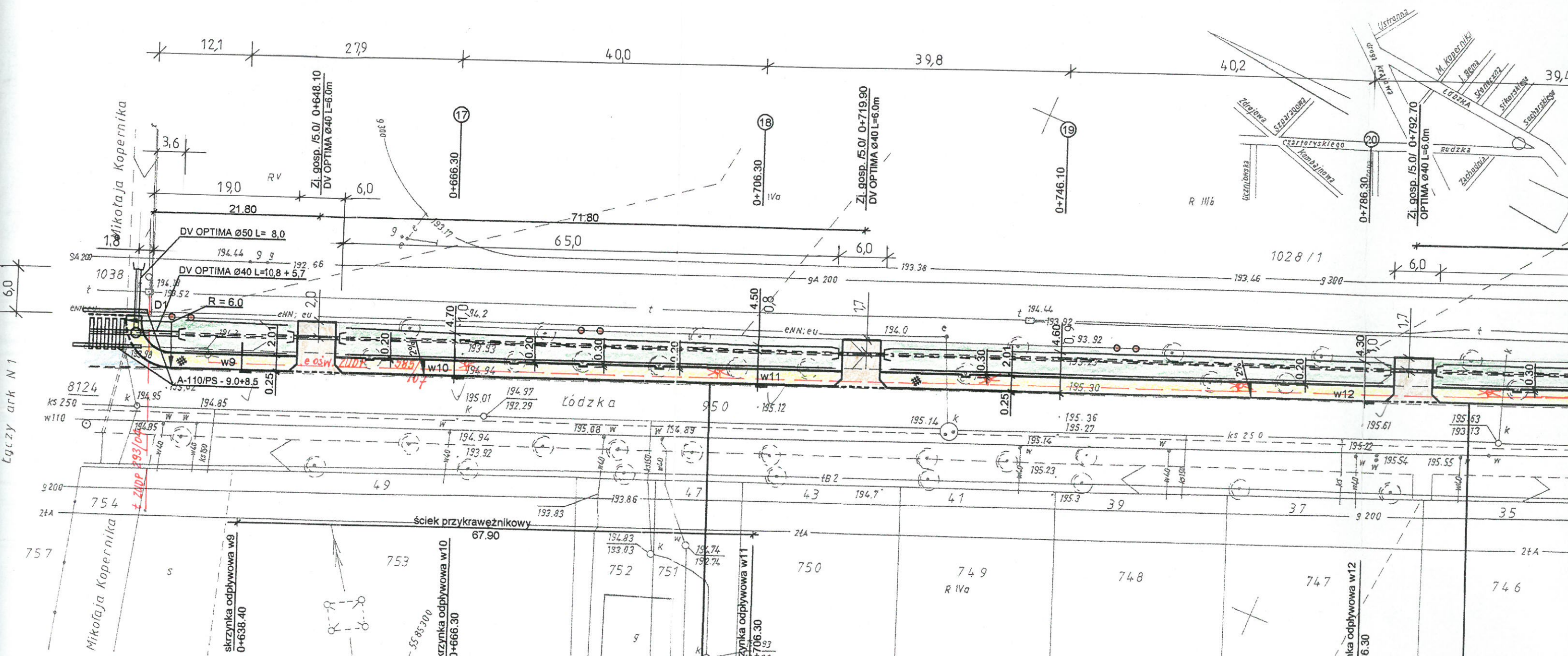
Geodeta Uprawniony
ANTONI JAKUBOWSKI
90-701 Łódź
ul. Legionów 26 m. 14
tel. 34.87.45

Łódź, 19.04.2004 L.k.s.rob.7211 / 104

Mapę niniejszą zaktualizowano na podstawie mapy zasadniczej
oraz pomiaru sprawdzającego.

Łódź, 29.11.2006r.

31.09/06



Łączy ark N 1

- LEGENDA:**
- chodnik
 - zjazdy gospodarcze
 - zjazdy w ulice boczne
 - zielenice
 - rury osłonowe
 - linie graniczne

PRZEDSIĘBIORSTWO "NIWELLA"		
PROJEKTOWO - WYKONAWCZE s.c. Belchatów 97-400 ul. Kalinowa 35		
OBIEKT ADRES	CHODNIK PRZY ULICY ŁÓDZKIEJ W RZGÓWIE	
TREŚĆ	PROJEKT ZAGOSPODAROWANIA TERENU	
OPRACOWANIE WYKONALI:	mgr inż. W. Paźgier upr. Nr UAN.V.8388/38/89 mgr inż. A. Paźgier	
SKALA	DATA	NR RYS.
1:500	06.2007	2

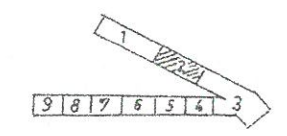
ARKUSZ N 2

pow. łódzki wschodni
RZGÓW
ul. łódzka

MAPA SYTUACYJNO WYSOKOŚCIOWA w skali 1:500
do celów projektowych

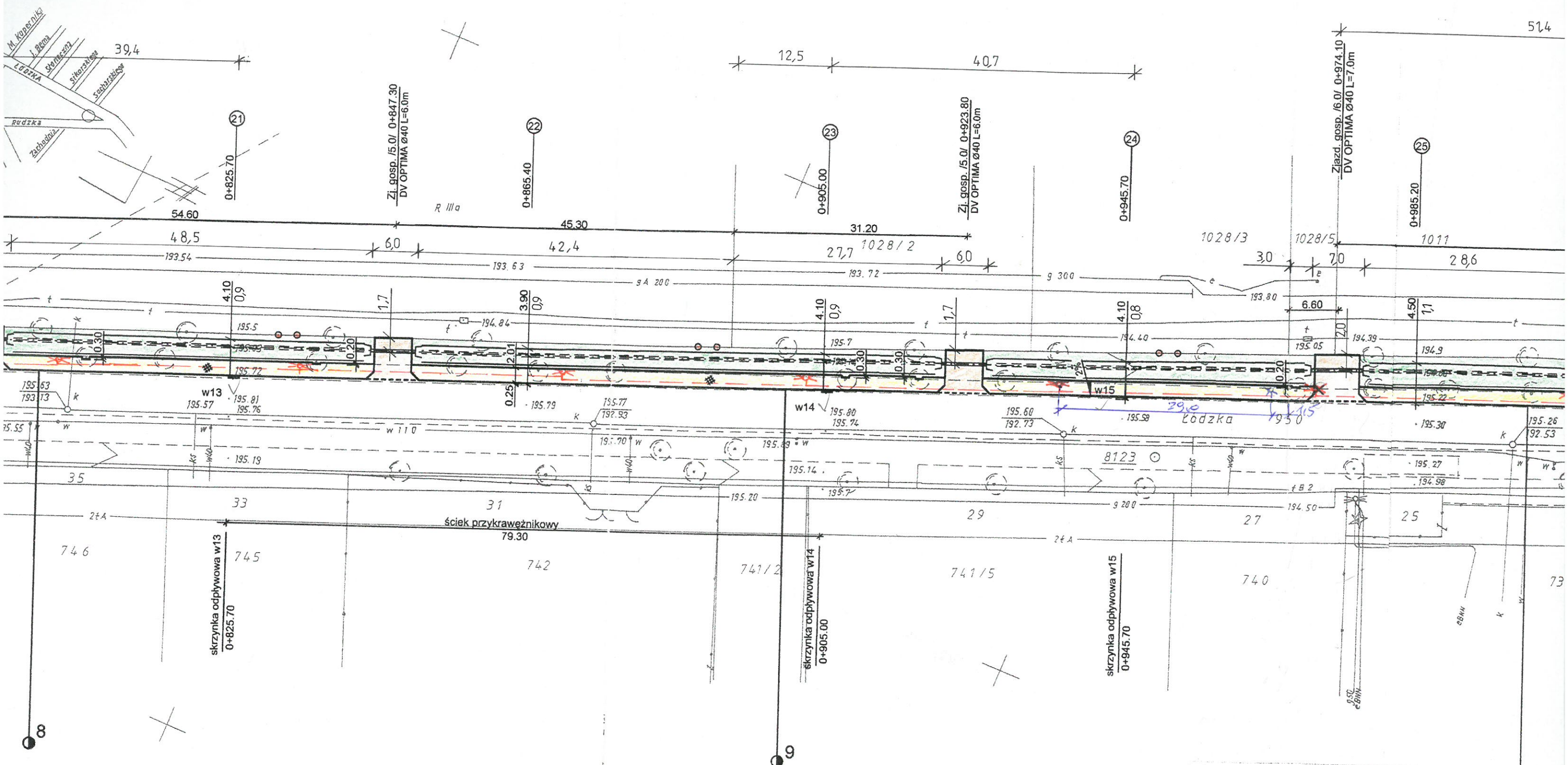
Mapę niniejszą wykonano na podstawie mapy zasadniczej ark.122.232.244, 253
122.234.042, 051, 052 oraz własnego pomiaru uzupełniającego.

Zestawienie arkuszy



GEODETA UPRAWNIONY
ANTONI JAKUBOWSKI
ŁÓDŹ UL. LEGIONÓW 26/24

Geodeta Uprawniony
ANTONI JAKUBOWSKI
ul. Legionów 26/24
Łódź 91-001



1045/2005

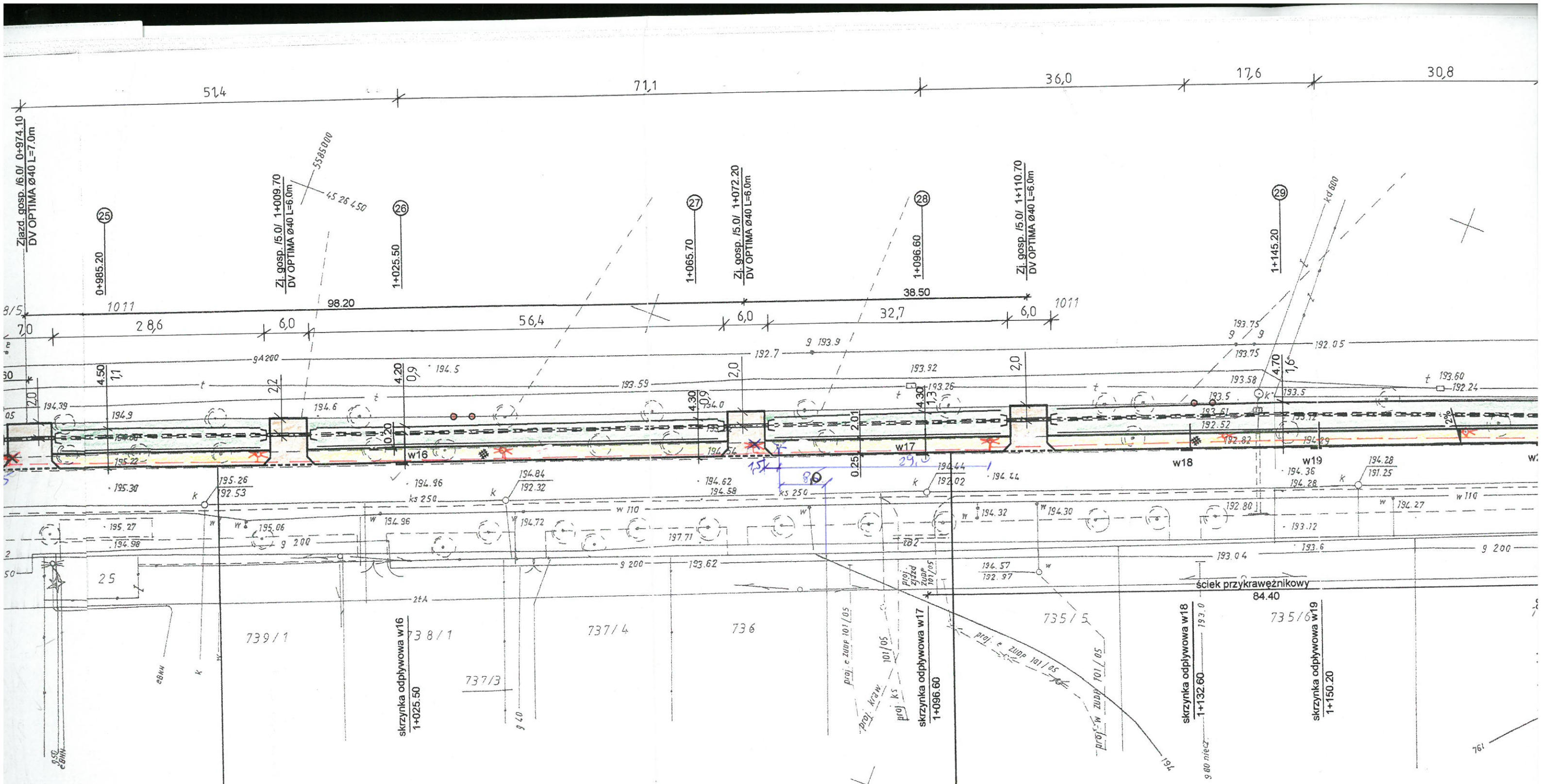
Starosta
Głódzka

Mapę niniejszą zaktualizowano na podstawie mapy zasadniczej oraz pomiaru sprawdzającego

BIURO GOSPODARSTWA DOKUMENTACJI I KARTOGRAFICZNEJ W ŁÓDZKI
 ul. Długości 28
 90-002 Łódź, tel. 42-63-53-53, 63-48-12

3/19/06

1+000.00

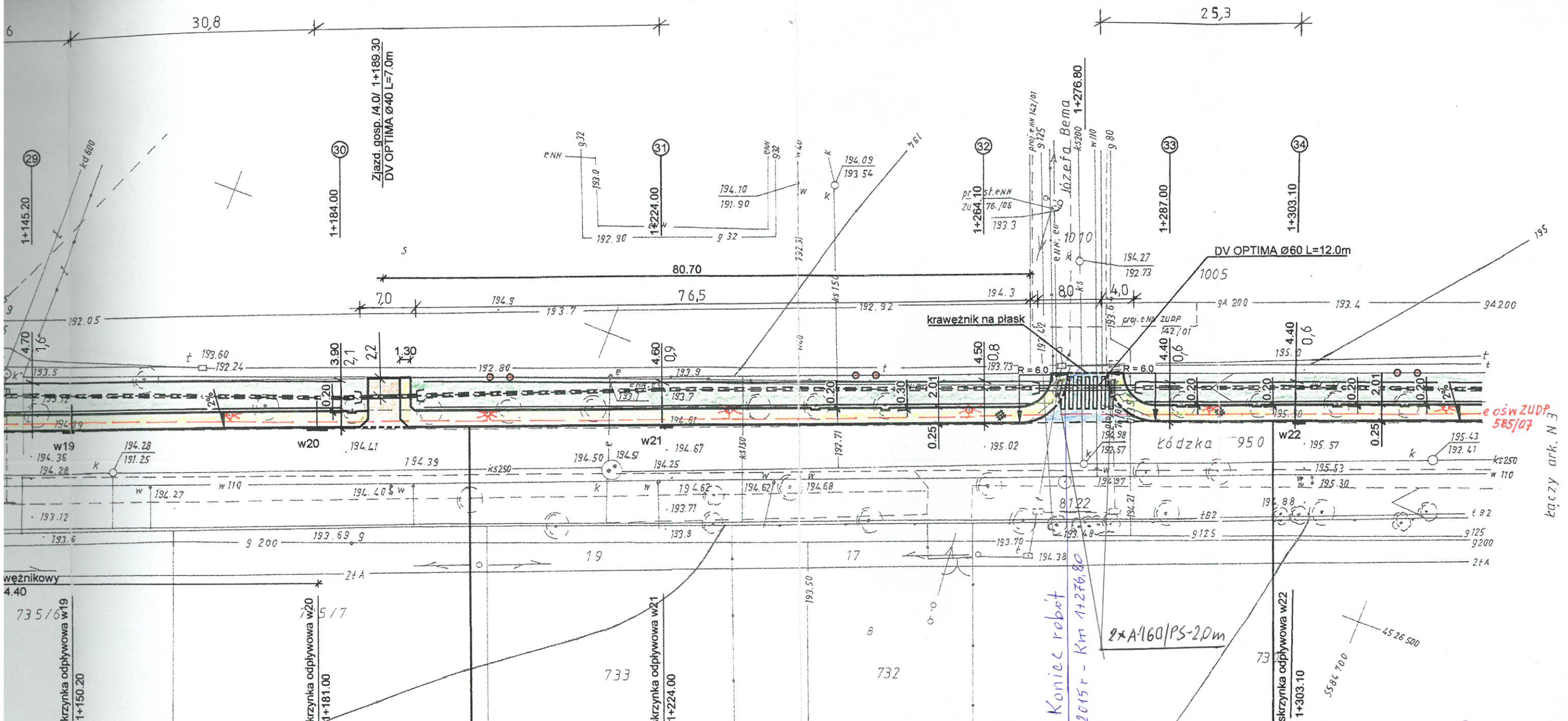


1+000.00

*Zmieniono lokalizację
2-ty etap
a.g. dz. 10.11.1
102813*

mgr inż. elektryk Jan Tyburczy
 uprawiony projektant b. ograniczeń
 w spec. sieci, stacji i inst. elektryczne
 nr upr. 15.174.1EM.1771.89.1WE
 nr ewid. LOD/IE/0249/02
 91-350 Łódź, ul. Boksytowa 55
 tel. 234-10-03, 800-360-218, 802-442-954
 23.8.2007

PROJEKT DOKUMENT
 LITOGRAFICZNY W 1:1000
 007, ul. Alwina 28
 53-53-23, 532-98 12
 3491/06



STAROSTA POWIATU ŁÓDZKIEGO WSCHODNIEGO
ZESPÓŁ UZGADNIANIA DOKUMENTACJI PROJEKTOWEJ
 90-002 ŁÓDŹ, ul. Tuwima 28, tel. 632-98-28

Na podstawie art. 28, ust. 1 Ustawy z dnia 17.10.1999 r. Prawo geodezyjne i kartograficzne (Dz.U. z 2000 r. nr 100, poz. 1086 i m.120, ppz. 1268), uzgodniono usytuowanie projektowanych sieci uzbrojenia terenu:

ulicą drogową - brukową składowiska, zaprawy, przepustów, odwodnień - nowa i w budyń, zainstalowane lokalnie z przepustem odw. - rejestr. 1028/3, 1011/uzp ZUP 585/07 / 2007 /

Usytuowanie i wytyczenie sieci uzbrojenia terenu podlega wytyczeniu i geodezyjnej inwentaryzacji powykupawczej przez jednostki uprawnione do wykonywania prac geodezyjnych. W razie niezgodności realizacji sieci uzbrojenia terenu z uzgodnioną projektem inwestor zobowiązany jest przedłożyć dane z wyników pomiarów powykupawczych właścicielom, organowi administracji architektoniczno-budowlanej.

Uzgodnienie usytuowania projektowanych sieci uzbrojenia terenu zachowuje ważność przez okres 3 lat od dnia wydania opinii w sprawie uzgadniania projektowanych sieci uzbrojenia terenu. Uzgodnienie traci ważność w przypadku, o którym mowa w § 13 rozporządzenia Ministra Rozwoju Regionalnego i Budownictwa z dnia 2 kwietnia 2001 r. w sprawie geodezyjnej ewidencji sieci uzbrojenia terenu oraz zespołów uzgadniania dokumentacji projektowej (Dz.U. nr 38, poz. 455).

7/49/2007
 Sygn. opinii
 Łódź, 2007.08.24

Z up. STAROSTY
 Inż. Marianna Hikiś
 Przewodniczący Zespołu

łączy ark. N 3