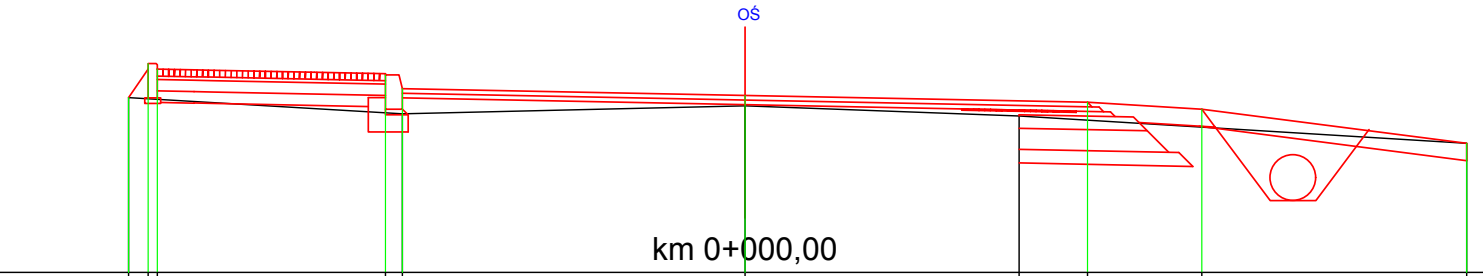

p.p. 206,00 m n.p.m.

km 0+000,00

W=0,99 m2
N=0,46 m2

Rzędne proj.	207,53	207,84	207,79	207,73	207,61	207,55		207,49	207,43	207,13
Rzędne istn.	207,53				207,39	207,46	207,37			207,13
Odległości	-5,40	-5,23	-5,16	-3,15	-3,00	0,00	2,40	3,00	4,00	6,32

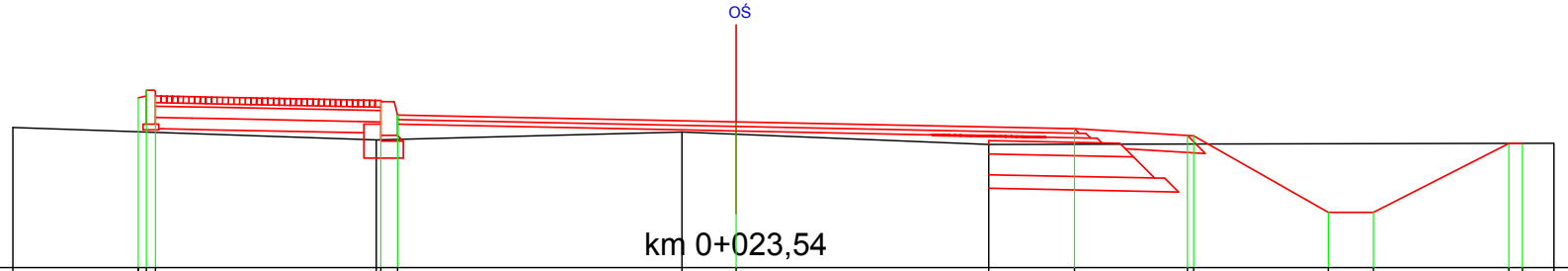

p.p. 206,00 m n.p.m.

km 0+023,54

W=1,08 m2
N=0,49 m2

Rzędne proj.		207,50	207,58	207,53		207,47	207,35		207,29		207,23	207,17	207,17	206,49	206,49	207,10	207,10	
Rzędne istn.	207,24				207,13			207,20		207,09								207,10
Odległości	-6,41	-5,30	-5,23	-5,15	-3,19	-3,15	-3,00	-0,48	0,00	2,24	3,00	4,00	4,05	5,25	5,65	6,85	6,97	7,25

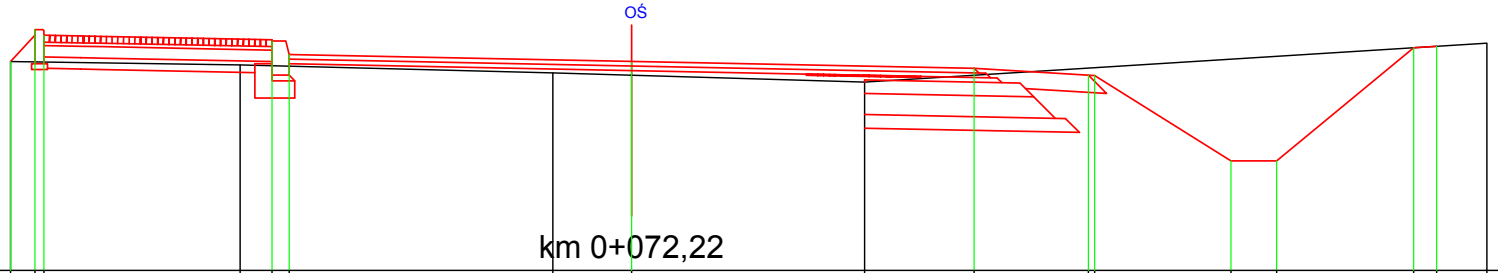

p.p. 205,00 m n.p.m.

km 0+072,22

W=1,32 m2
N=0,27 m2

Rzędne proj.	206,83	207,11	207,07		207,01	206,89		206,83		206,77	206,71	206,71	205,96	205,96	206,99	206,99	
Rzędne istn.	206,83			206,80			206,73		206,65								206,99
Odległości	-5,44	-5,23	-5,15	-3,43	-3,15	-3,00	-0,69	0,00	2,04	3,00	4,00	4,05	5,25	5,65	6,85	7,05	7,49

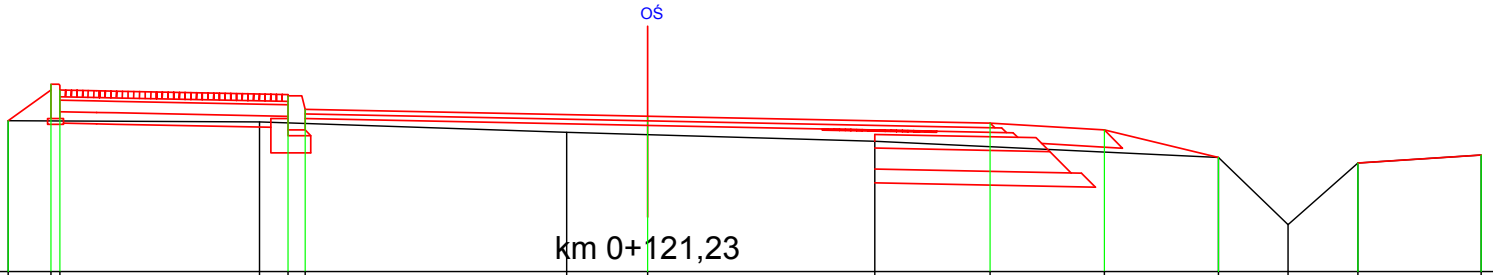

p.p. 205,00 m n.p.m.

km 0+121,23

W=1,08 m2
N=0,34 m2

Rzędne proj.	206,32	206,65	206,60		206,54	206,42		206,36		206,30	206,24	206,00		205,95	206,02
Rzędne istn.	206,32			206,31			206,22		206,14			206,00	205,41	205,95	206,02
Odległości	-5,60	-5,23	-5,15	-3,40	-3,15	-3,00	-0,71	0,00	1,99	3,00	4,00	5,00	5,61	6,22	7,30

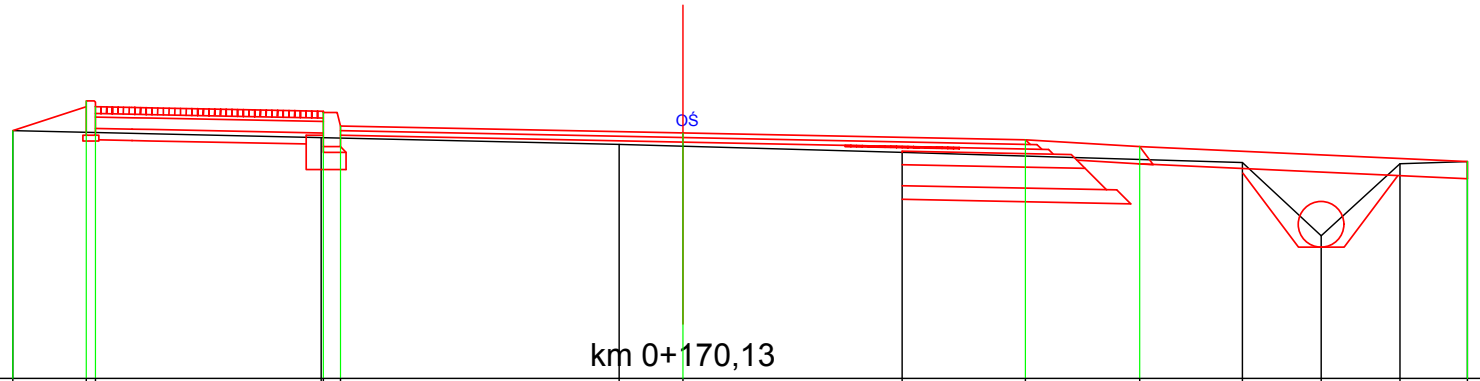

p.p. 204,00 m n.p.m.

km 0+170,13

W=1,23 m2
N=0,28 m2

Rzędne proj.	206,17	206,44	206,39		206,33	206,15		206,15		206,09	206,03				205,90
Rzędne istn.	206,17			206,11			206,05		205,98			205,89	205,25	205,88	205,90
Odległości	-5,87	-5,23	-5,15	-3,17	-3,15	-3,00	-0,56	0,00	1,92	3,00	4,00	4,90	5,59	6,28	6,87

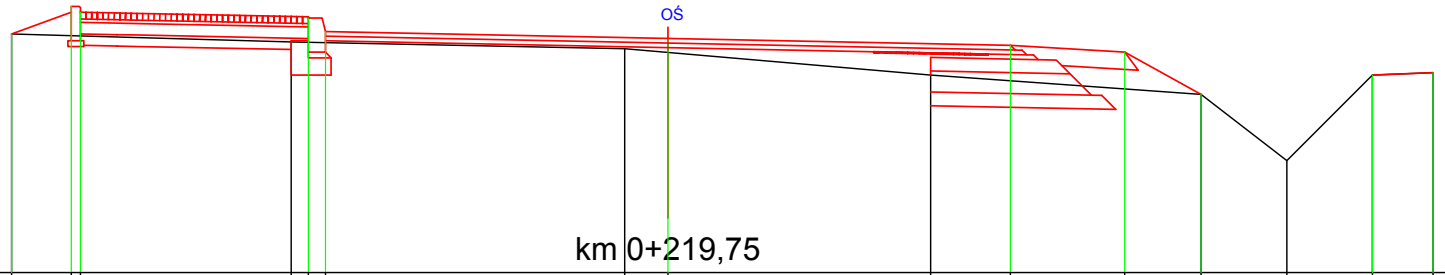

p.p. 204,00 m n.p.m.

km 0+219,75

W=0,80 m2
N=0,38 m2

Rzędne proj.	206,09	206,34	206,29		206,23	206,11		206,05		205,99	205,93	205,56		205,73	205,75
Rzędne istn.	206,09			206,02			205,96		205,73			205,56	204,98	205,73	205,75
Odległości	-5,75	-5,23	-5,15	-3,30	-3,15	-3,00	-0,38	0,00	2,30	3,00	4,00	4,67	5,42	6,17	6,70

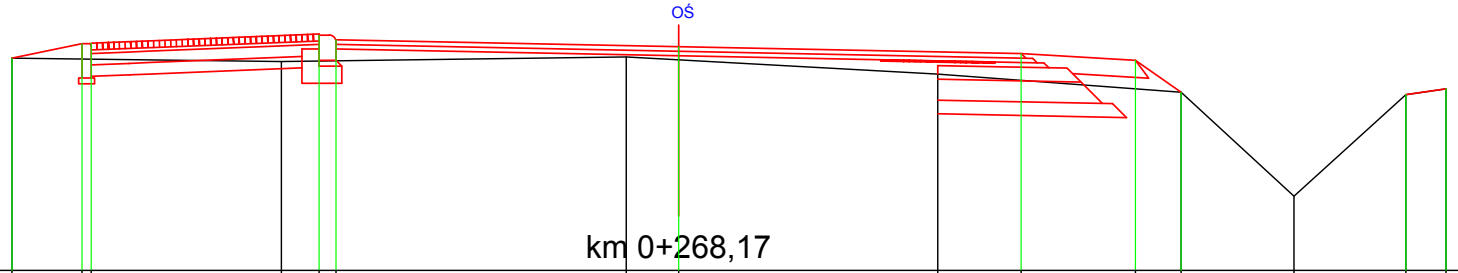

p.p. 204,00 m n.p.m.

km 0+268,17

W=0,90 m2
N=0,25 m2

Rzędne proj.	205,86	205,99	205,99		206,06	206,02		205,96		205,90	205,84	205,56		205,54	205,59
Rzędne istn.	205,86			205,83			205,87		205,72			205,56	204,65	205,54	205,59
Odległości	-5,84	-5,23	-5,15	-3,48	-3,15	-3,00	-0,46	0,00	2,27	3,00	4,00	4,40	5,39	6,37	6,72

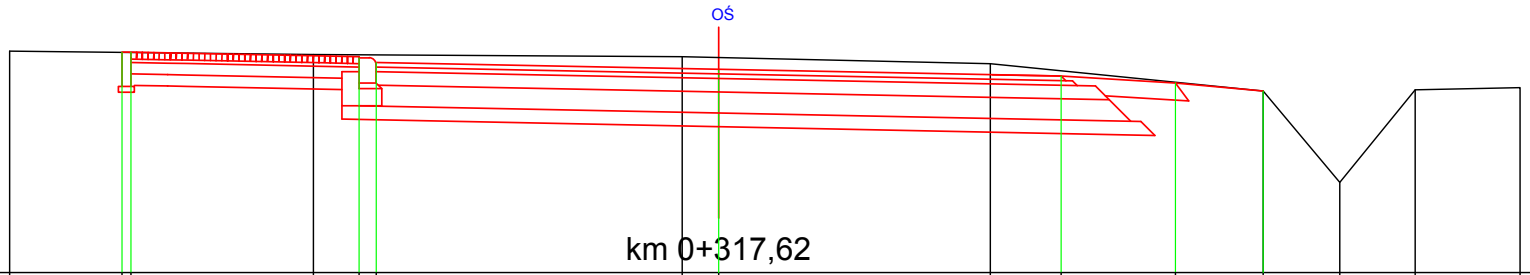

p.p. 204,00 m n.p.m.

km 0+317,62

W=4,70 m2
N=0,06 m2

Rzędne proj.		205,94	205,94		205,88	205,84		205,78		205,72	205,66	205,59			
Rzędne istn.	205,94			205,91			205,89		205,83			205,59	204,79	205,60	205,62
Odległości	-6,21	-5,23	-5,15	-3,55	-3,15	-3,00	-0,32	0,00	2,38	3,00	4,00	4,77	5,44	6,10	7,02

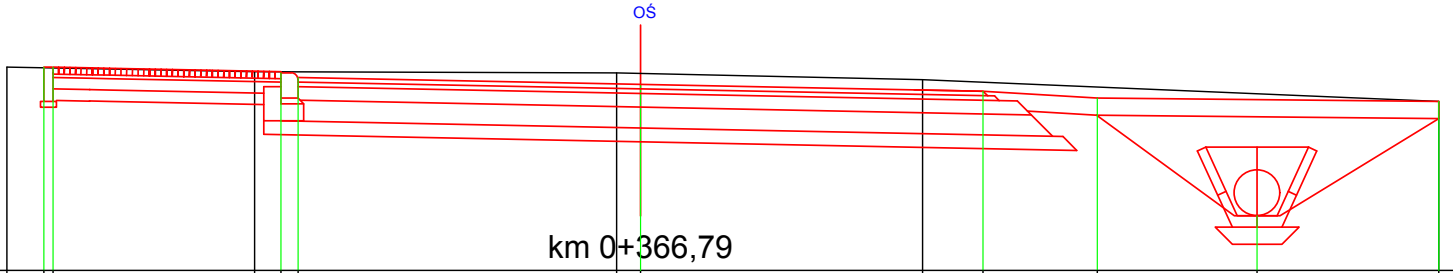

p.p. 204,00 m n.p.m.

km 0+366,79

W=4,79 m2
N=0,07 m2

Rzędne proj.		205,79	205,79		205,73	205,69		205,63		205,57	205,51	204,48	205,48
Rzędne istn.	205,78			205,74			205,73	205,87	205,67				205,48
Odległości	-5,55	-5,23	-5,15	-3,38	-3,15	-3,00	-0,21	0,00	2,47	3,00	4,00	5,40	6,99

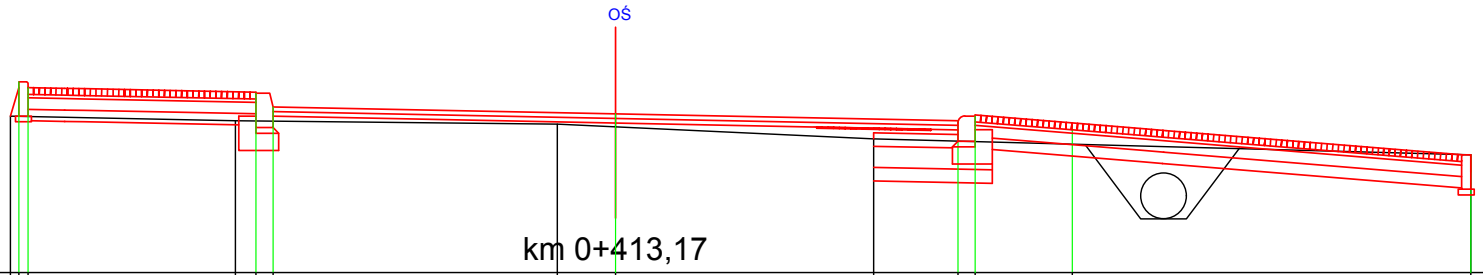

p.p. 204,00 m n.p.m.

km 0+413,17

W=0,76 m2
N=0,22 m2

Rzędne proj.	205,37	205,68	205,63		205,57	205,45		205,39		205,33	205,37	205,27	205,03
Rzędne istn.	205,37			205,33			205,30		205,17				205,03
Odległości	-5,30	-5,23	-5,15	-3,33	-3,15	-3,00	-0,51	0,00	2,26	3,00	3,15	4,00	7,49

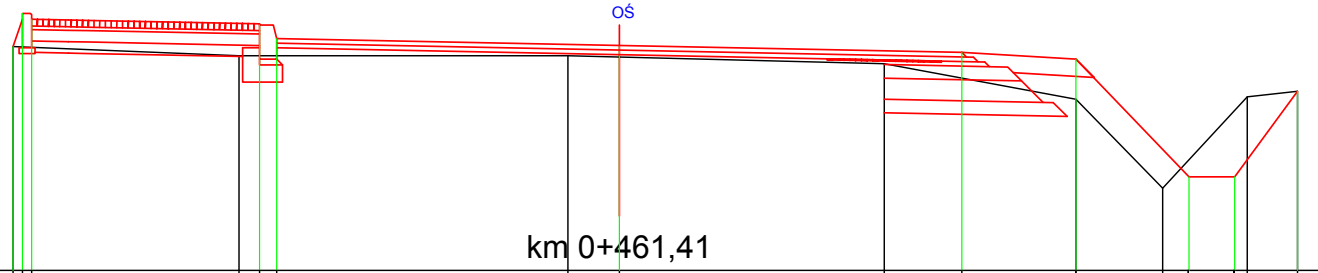

km 0+461,41

p.p. 203,00 m n.p.m.

W=0,85 m2
N=0,64 m2

Rzędne proj.	204,96	205,25	205,20		205,15	205,03		204,97		204,91	204,85		203,82	203,82		204,57
Rzędne istn.	204,96			204,88			204,88		204,81		204,50	203,72			204,52	204,57
Odległości	-5,31	-5,23	-5,15	-3,33	-3,15	-3,00	-0,45	0,00	2,32	3,00	4,00	4,76	4,98	5,38	5,50	5,94

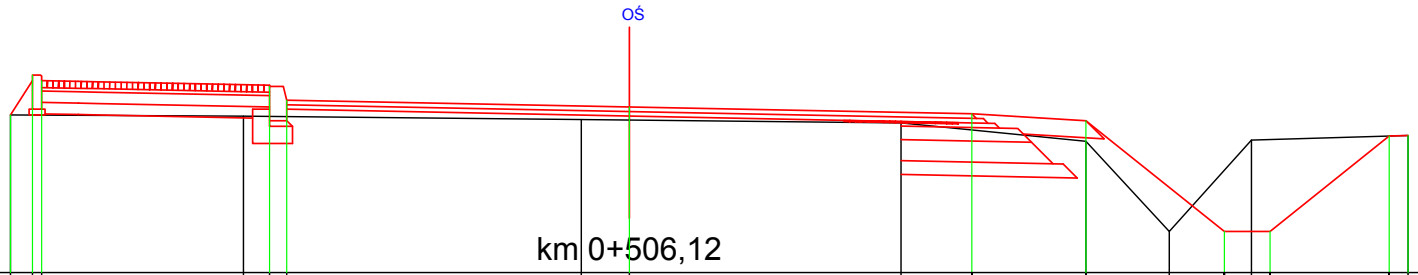

km 0+506,12

p.p. 203,00 m n.p.m.

W=1,00 m2
N=0,63 m2

Rzędne proj.	204,38	204,74	204,69		204,63	204,51		204,45		204,39	204,33		203,36		203,36	204,19	204,20
Rzędne istn.	204,38			204,37			204,34		204,31		204,15	203,36		204,16			204,20
Odległości	-5,42	-5,23	-5,15	-3,38	-3,15	-3,00	-0,42	0,00	2,38	3,00	4,00	4,73	5,21	5,45	5,61	5,65	6,82

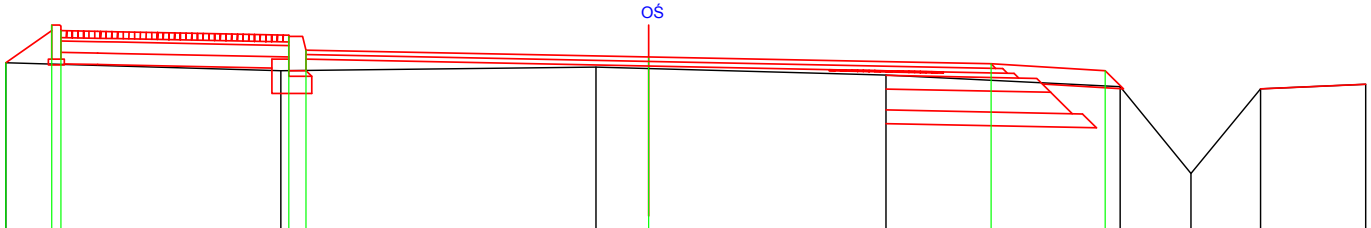

p.p. 202,00 m n.p.m.

km 0+557,49

W=1,10 m2
N=0,41 m2

Rzędne proj.	203,82	204,16	204,11	204,05		203,93		203,87		203,81	203,75			203,59	203,63
Rzędne istn.	203,82			203,75			203,78		203,71			203,61	202,85	203,59	203,63
Odległości	-5,63	-5,23	-5,15	-3,22	-3,15	-3,00	-0,46	0,00	2,08	3,00	4,00	4,13	4,75	5,36	6,28

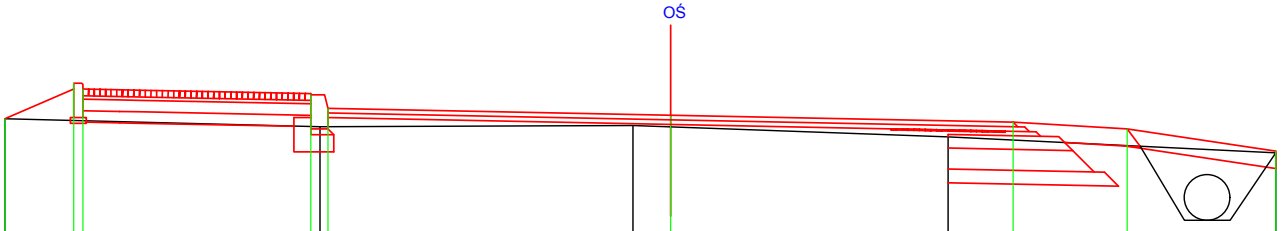

p.p. 202,00 m n.p.m.

km 0+606,12

W=0,94 m2
N=0,38 m2

Rzędne proj.	203,33	203,65	203,60	203,54		203,42		203,36		203,30	203,24	203,05
Rzędne istn.	203,33				203,26		203,27		203,17			203,03
Odległości	-5,83	-5,23	-5,15	-3,15	-3,07	-3,00	-0,33	0,00	2,43	3,00	4,00	5,30

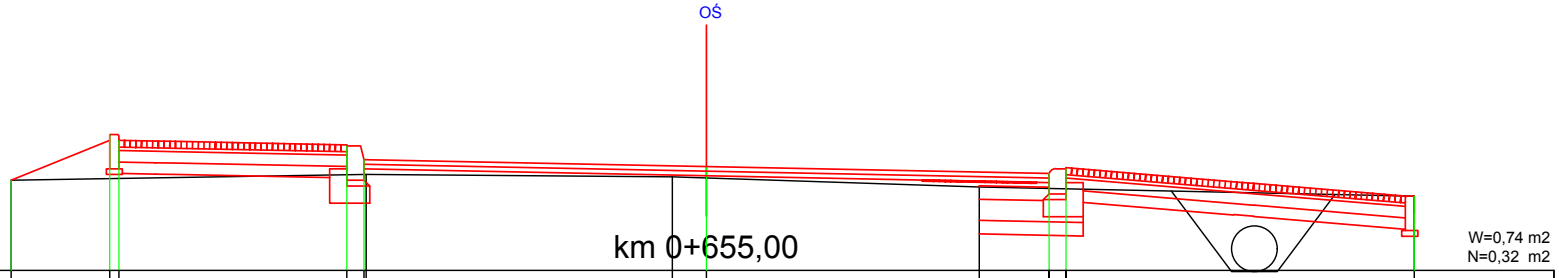

p.p. 202,00 m n.p.m.

Rzędne proj.	202,79	203,20	203,15	203,09	202,97			202,91		202,85	202,89	202,65
Rzędne istn.	202,79					202,84	202,82		202,73			202,65
Odległości	-6,09	-5,23	-5,15	-3,15	-3,00	-2,98	-0,30	0,00	2,39	3,00	3,15	6,20

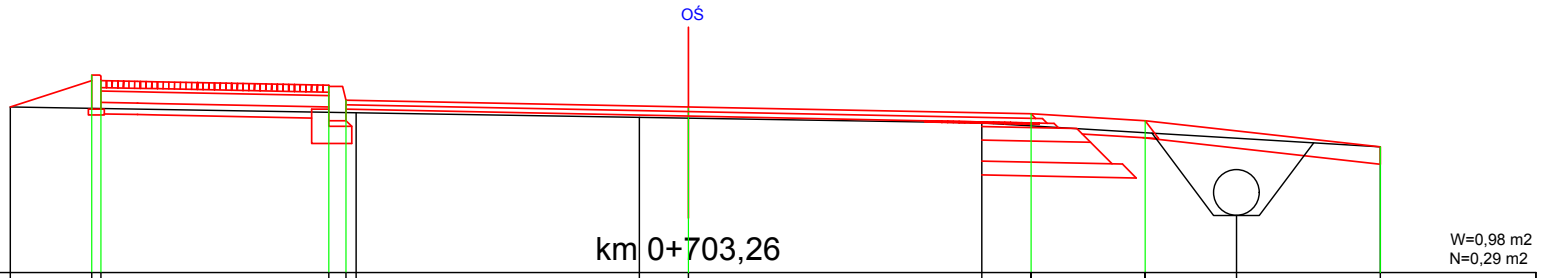

p.p. 201,00 m n.p.m.

Rzędne proj.		202,74	202,69	202,63	202,51			202,45		202,39	202,33		202,10
Rzędne istn.	202,45					202,40	202,36		202,31			201,50	202,10
Odległości	-5,94	-5,23	-5,15	-3,15	-3,00	-2,91	-0,43	0,00	2,57	3,00	4,00	4,80	6,06

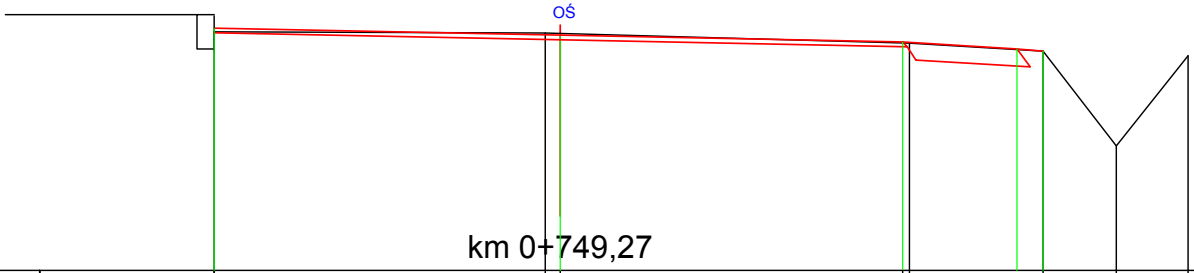

km 0+749,27

p.p. 200,00 m n.p.m.

W=0,15 m2
N=0,00 m2

Rzędne proj.	202,12		202,06	202,00		201,92		
Rzędne istn.	202,09	202,08			201,99	201,92	201,09	201,88
Odległości	-3,03	-0,13	0,00	3,00	3,06	4,23	4,87	5,50

Przebudowa DP nr 2909E w miejscowości Kalinko w km 0+000,0 - 0+756,87		
NAZWA RYSUNKU:	Przekroje poprzeczne	SKALA: 1:50
INWESTOR:	GMINA RZGÓW 95-030 RZGÓW, PLAC 500-LECIA 22	DATA: MARZEC 2016
PROJEKTANT:	Edward Kamiński upr. UAN-8388/142/90	RYS.: 3