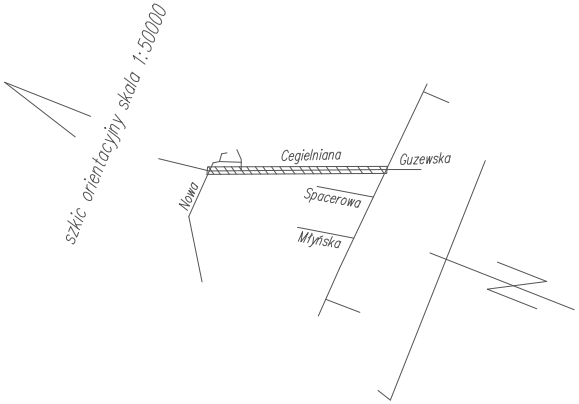
szkic orientacyjny skala 1:50000
Cegielniana
Guzewska
Spacerowa
Młyńska
Nowa

Poświadcza się, że niniejszy dokument został opracowany w wyniku prac geodezyjnych i kartograficznych, których rezultaty zawiera operat techniczny wpisany do ewidencji materiałów państwowego zasobu geodezyjnego i kartograficznego

STAROSTA ŁÓDZKI WSCHODNI

Identyfikator ewidencyjny materiału zasobu - operatu technicznego	P.1006.2016. 1505
Data wpisania operatu technicznego do ewidencji materiałów zasobu	17. 06. 2016
Imię, nazwisko i podpis osoby reprezentującej organ	Z up. STAROSTY Starszy Geodeta Adam Lisiak

województwo łódzkie
powiat łódzki wschodni
gm. Rzgów (100610_5)
obręb Gospodarz (100610_5.0004)
ul. Cegielniana działka nr 137

Mapa do celów projektowych
skala 1:500

Mapę niniejszą opracowano na podstawie mapy zasadniczej, sekcje nr 7.161.07.14.1.1, 7.161.07.14.1.3, 7.161.07.14.3.1, 7.161.07.14.3.3, 7.161.07.14.3.4, 7.161.07.19.1.2, 7.161.07.19.1.4, 7.161.07.19.3.2 oraz pomiaru uzupełniającego z maja 2016 r.

- układ współrzędnych płaskich – 2000 strefa 7
- układ wysokości – Kronsztadt 60

Wykonawca:

GEOTEK USŁUGI GEODEZYJNE
Bartłomiej Jałowiecki
90-703 Łódź ul.Legionów 58/9
tel 79[illegible]-255-791

Geodeta uprawniony
Bohdan Wójtowicz
uprawnienia nr 11305

PODGiK.L.440.1164.2016

Łódź, dnia 03.06.2016r.

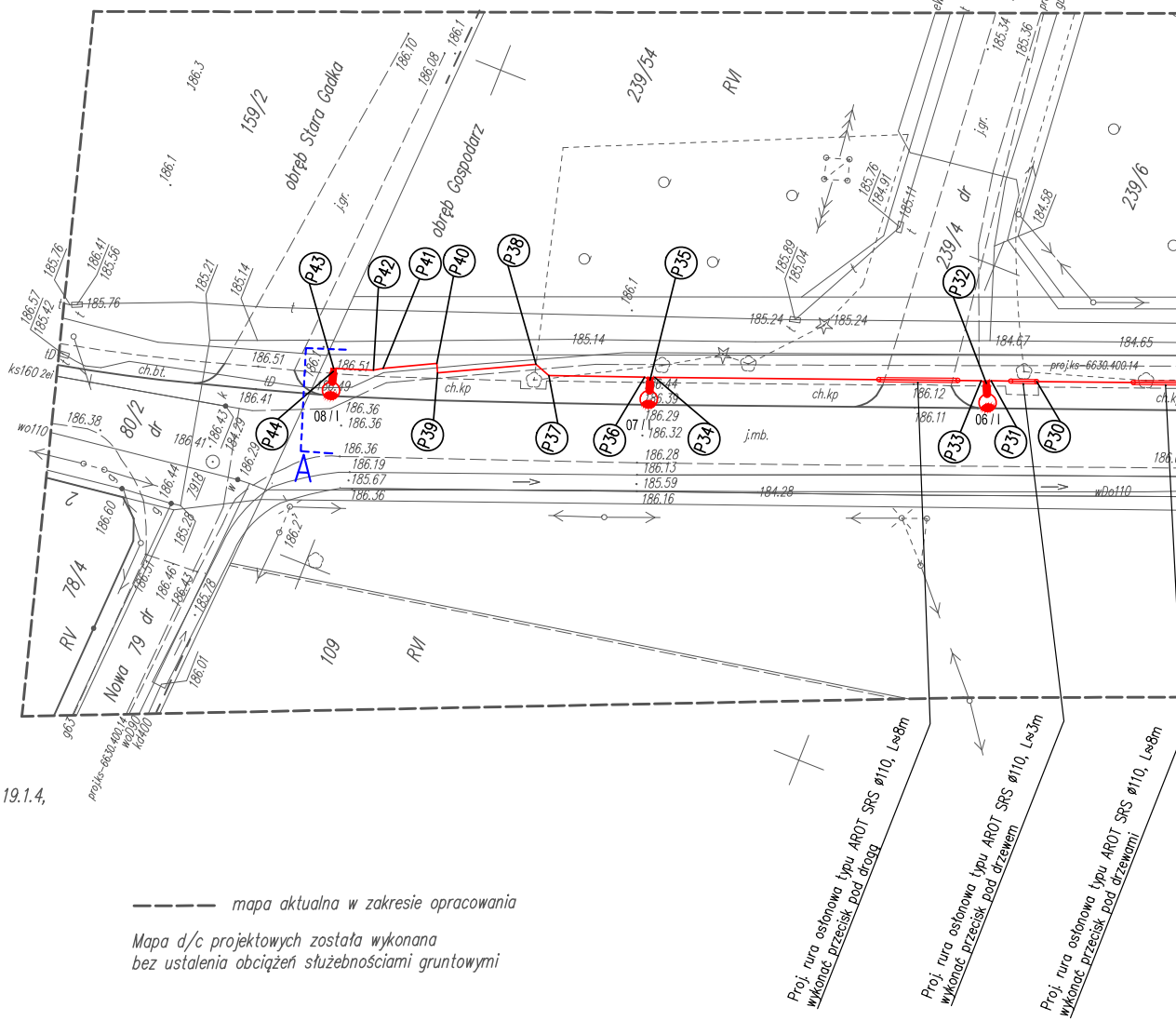
obręb Stara Gadka
obręb Gospodarz
159/2
239/54
239/4
239/6
80/2
78/4
79
109
RV
RVI
dr
Kaczeńcowa
Nowa
P30
P31
P32
P33
P34
P35
P36
P37
P38
P39
P40
P41
P42
P43
P44
06 / I
07 / I
08 / I
A
ch.bt.
ch.kp
j.mb.
proj.ks-6630.400.14
wDo110
wo110
ks160
186.51
186.41
186.36
186.29
186.19
185.67
185.59
185.24
185.14
184.67
184.65
184.28
186.12
186.11

Proj. rura osłonowa typu AROT SRS ø110, L≈8m
wykonać przecisk pod drogą

Proj. rura osłonowa typu AROT SRS ø110, L≈3m
wykonać przecisk pod drzewem

Proj. rura osłonowa typu AROT SRS ø110, L≈8m
wykonać przecisk pod drzewami

– – – – mapa aktualna w zakresie opracowania

Mapa d/c projektowych została wykonana
bez ustalenia obciążeń służebnościami gruntowymi

UWAGA!

Nie wyklucza się istnienia w terenie innych przewodów o których brak informacji.
Wynika to z zaszłości historycznych lub niedopełnienia przepisów zgłoszenia do inwentaryzacji.
(Ustawa z dnia 17 maja 1989r. Prawo Geodezyjne i Kartograficzne (Dz.U. z 2010r., Nr 193, poz. 1287 z późn. zm.)

① brak możliwości

oznaczenie

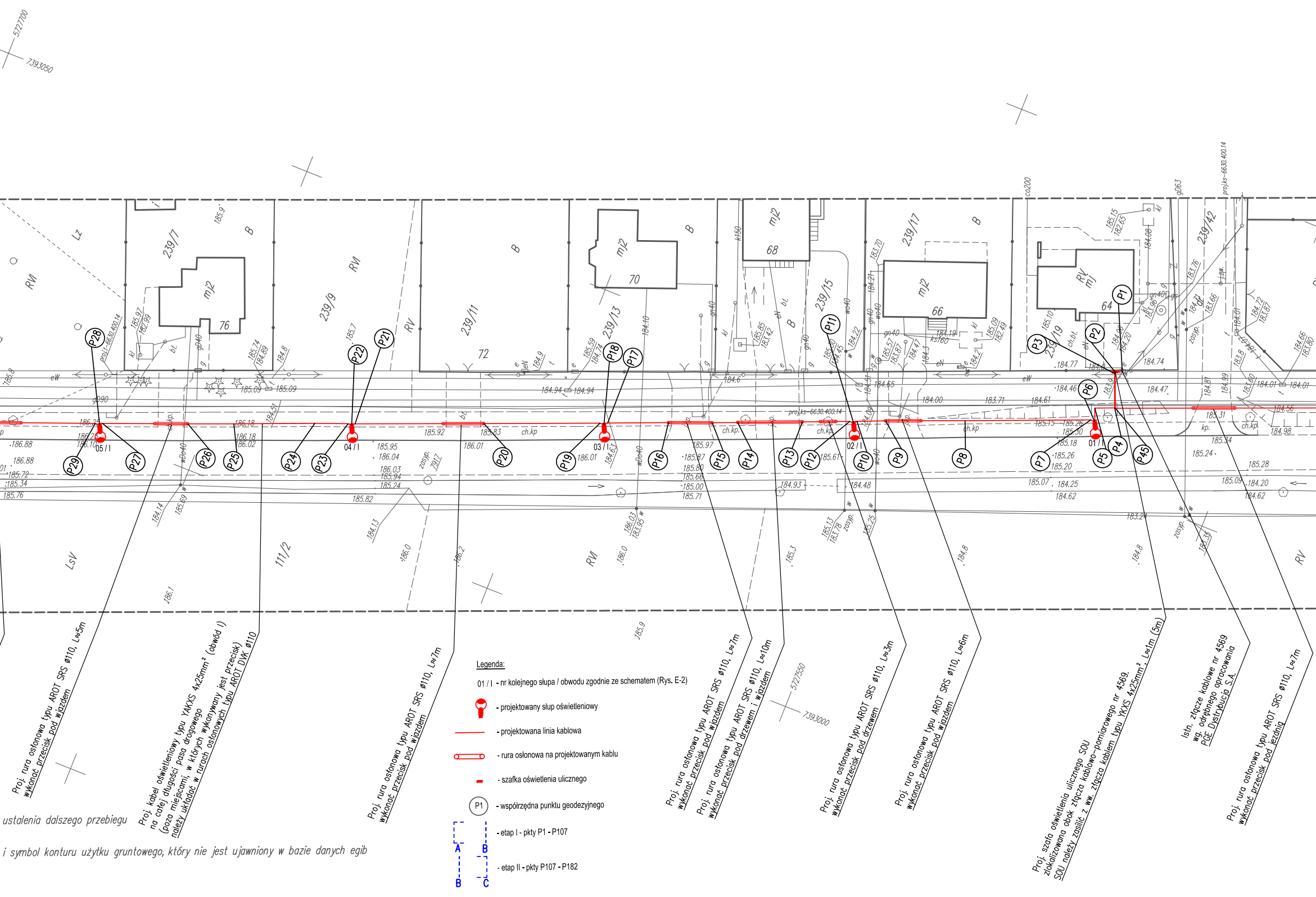
5727700
7393050
5727550
7393000
239/7
239/9
239/11
239/13
239/15
239/17
239/19
239/42
111/2
mj2
76
72
70
68
66
64
RVI
RV
LsV
Lz
B
05 / I
04 / I
03 / I
02 / I
01 / I
P1
P2
P3
P4
P5
P6
P7
P8
P9
P10
P11
P12
P13
P14
P15
P16
P17
P18
P19
P20
P21
P22
P23
P24
P25
P26
P27
P28
P29
P45
proj.ks-6630.400.14
co200
gn40
wo40
gD40
g090
eW
eN
ch.kp
kp.
bl.
zasyp.

Proj. rura osłonowa typu AROT SRS ø110, L≈5m
wykonać przecisk pod wjazdem

Proj. kabel oświetleniowy typu YAKXS 4x25mm² (obwód I)
na całej długości pasa drogowego
(poza miejscami, w których wykonywany jest przecisk)
należy układać w rurach osłonowych typu AROT DVK ø110

Proj. rura osłonowa typu AROT SRS ø110, L≈7m
wykonać przecisk pod wjazdem

Proj. rura osłonowa typu AROT SRS ø110, L≈7m
wykonać przecisk pod wjazdem

Proj. rura osłonowa typu AROT SRS ø110, L≈10m
wykonać przecisk pod drzewem i wjazdem

Proj. rura osłonowa typu AROT SRS ø110, L≈3m
wykonać przecisk pod drzewem

Proj. rura osłonowa typu AROT SRS ø110, L≈6m
wykonać przecisk pod wjazdem

Proj. szafa oświetlenia ulicznego SOU
zlokalizowana obok złącza kablowo-pomiarowego nr 4569.
SOU należy zasilić z ww. złącza kablem typu YKXS 4x25mm², L≈1m (5m)

Istn. złącze kablowe nr 4569
wg. odrębnego opracowania
PGE Dystrybucja S.A.

Proj. rura osłonowa typu AROT SRS ø110, L≈7m
wykonać przecisk pod jezdnią

ustalenia dalszego przebiegu

i symbol konturu użytku gruntowego, który nie jest ujawniony w bazie danych egib

Legenda:

01 / I - nr kolejnego słupa / obwodu zgodnie ze schematem (Rys. E-2)
- projektowany słup oświetleniowy
- projektowana linia kablowa
- rura osłonowa na projektowanym kablu
- szafka oświetlenia ulicznego
P1 - współrzędna punktu geodezyjnego
A B - etap I - pkty P1 - P107
B C - etap II - pkty P107 - P182

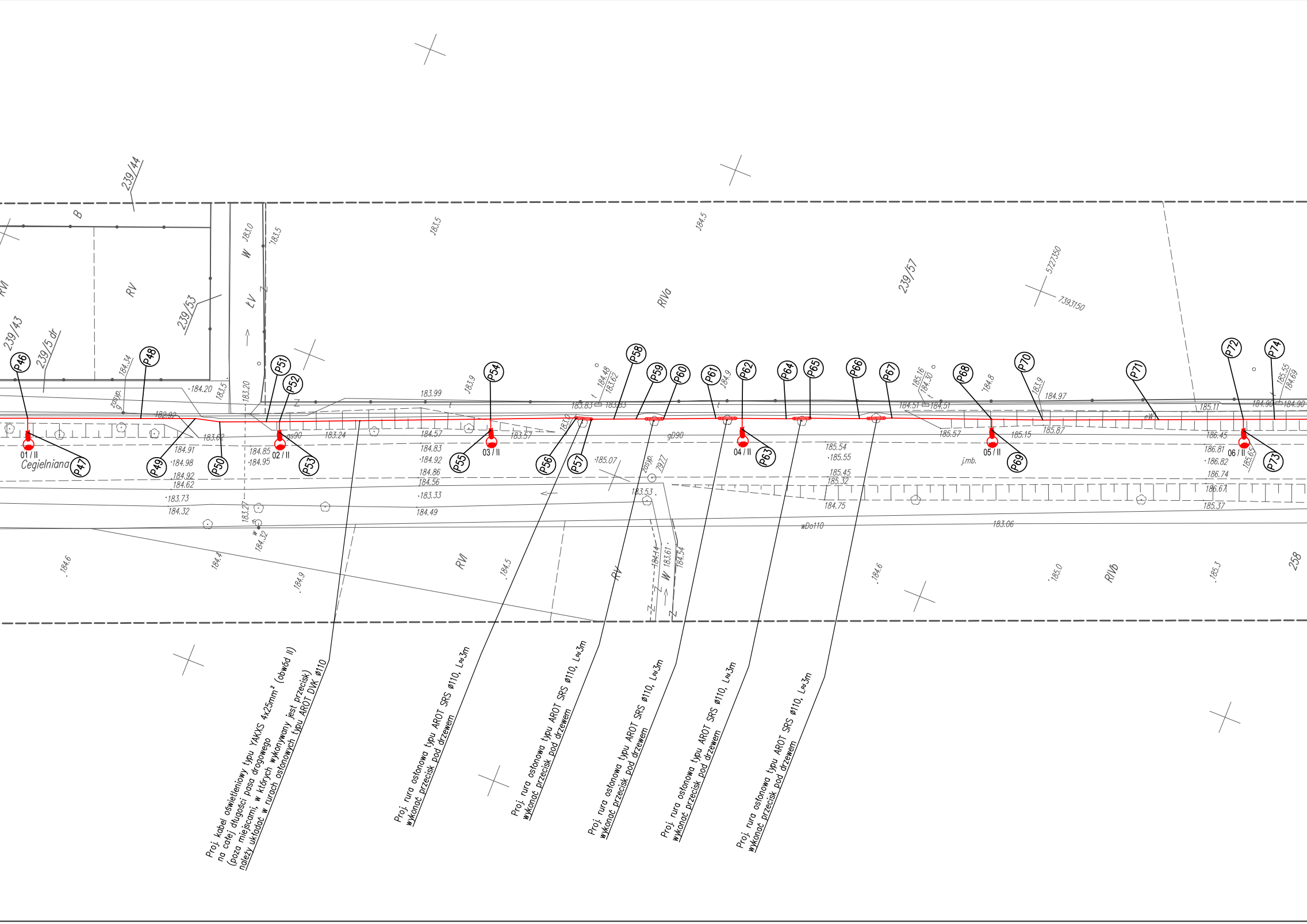

239/44
B
RVI
RV
239/53
239/43
239/5 dr
W
ŁV
183.0
183.5
RIVa
239/57
5727350
7393150
184.5
183.5
P46
P47
P48
P49
P50
P51
P52
P53
P54
P55
P56
P57
P58
P59
P60
P61
P62
P63
P64
P65
P66
P67
P68
P69
P70
P71
P72
P73
P74
01 / II
02 / II
03 / II
04 / II
05 / II
06 / II
Cegielniana
184.20
182.92
183.62
184.91
184.98
184.92
184.62
183.73
184.32
184.85
184.95
gs90
183.24
183.99
183.9
184.57
184.83
184.92
184.86
184.56
183.33
184.49
183.57
183.83
184.48
183.62
185.07
gD90
183.53
184.14
183.61
184.54
185.54
185.55
185.45
185.32
184.75
184.51
185.16
184.30
185.57
185.15
185.87
184.8
184.97
j.mb.
185.11
184.90
186.45
186.81
186.82
186.74
186.67
185.37
185.55
184.69
eW
wDo110
183.06
RVI
RVI
RIVb
184.6
184.4
184.9
185.0
185.3
258
184.32
183.27
183.20
7977
zasyp.

Proj. kabel oświetleniowy typu YAKXS 4x25mm² (obwód II)
na całej długości pasa drogowego
(poza miejscami, w których wykonywany jest przecisk)
należy układać w rurach osłonowych typu AROT DVK ø110

Proj. rura osłonowa typu AROT SRS ø110, L≈3m
wykonać przecisk pod drzewem

Proj. rura osłonowa typu AROT SRS ø110, L≈3m
wykonać przecisk pod drzewem

Proj. rura osłonowa typu AROT SRS ø110, L≈3m
wykonać przecisk pod drzewem

Proj. rura osłonowa typu AROT SRS ø110, L≈3m
wykonać przecisk pod drzewem

Proj. rura osłonowa typu AROT SRS ø110, L≈3m
wykonać przecisk pod drzewem

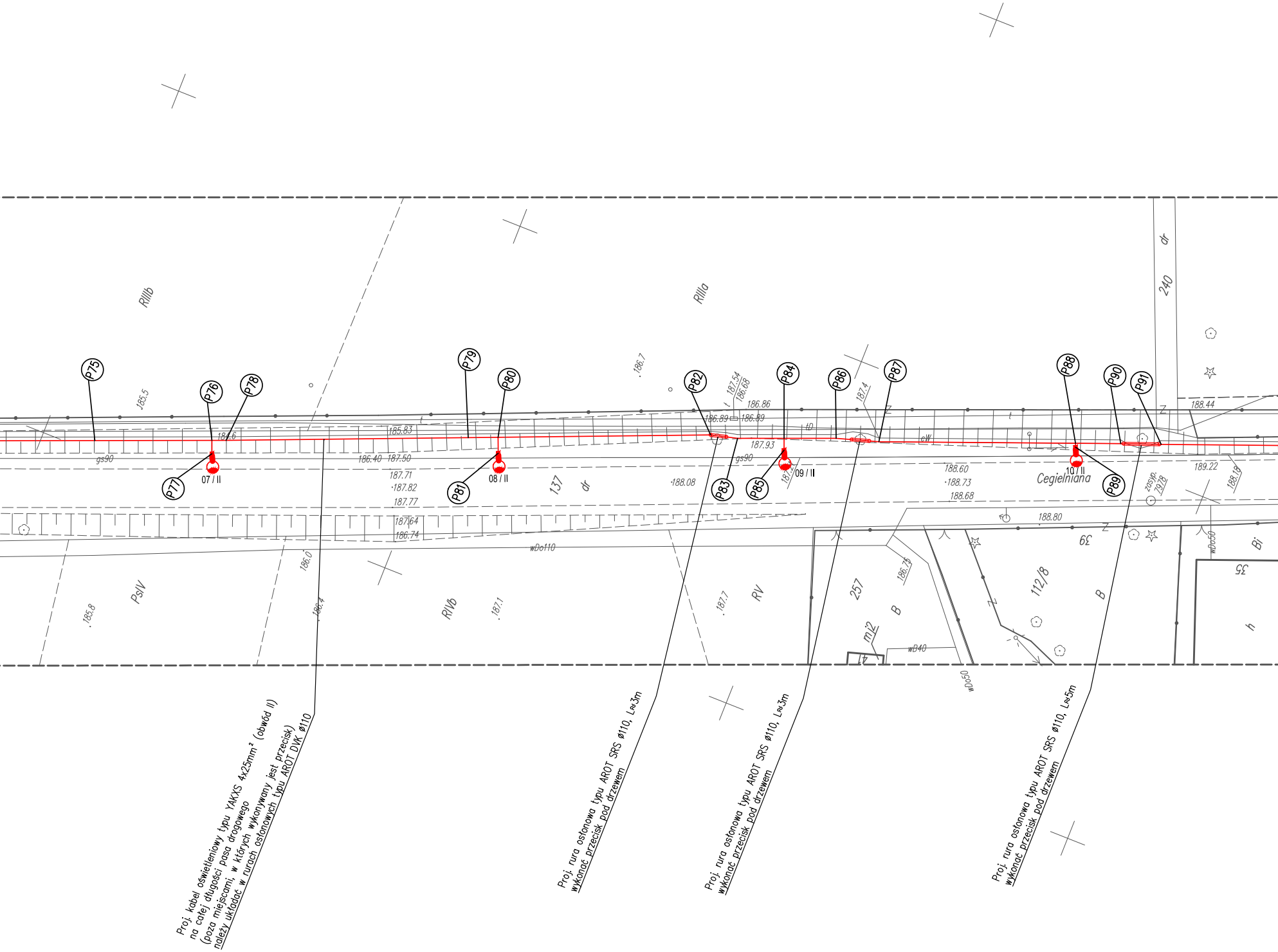

P75
P76
P77
P78
P79
P80
P81
P82
P83
P84
P85
P86
P87
P88
P89
P90
P91
07 / II
08 / II
09 / II
10 / II
RIIIb
RIIIa
PsIV
RIVb
RV
dr
137
240
257
112/8
39
35
B
Bi
h
mi2
Cegielniana
gs90
wDo110
wB40
wDo50
zasyp.
185.5
184.6
185.83
186.40
187.50
187.71
187.82
187.77
187.64
186.74
186.7
187.54
186.68
186.86
186.89
186.89
187.93
188.08
187.4
188.44
188.60
188.73
188.68
188.80
189.22
188.18
185.8
186.0
186.4
187.1
187.7
186.75

Proj. kabel oświetleniowy typu YAKXS 4x25mm² (obwód II)
na całej długości pasa drogowego
(poza miejscami, w których wykonywany jest przecisk)
należy układać w rurach osłonowych typu AROT DVK ø110

Proj. rura osłonowa typu AROT SRS ø110, L≈3m
wykonać przecisk pod drzewem

Proj. rura osłonowa typu AROT SRS ø110, L≈3m
wykonać przecisk pod drzewem

Proj. rura osłonowa typu AROT SRS ø110, L≈5m
wykonać przecisk pod drzewem

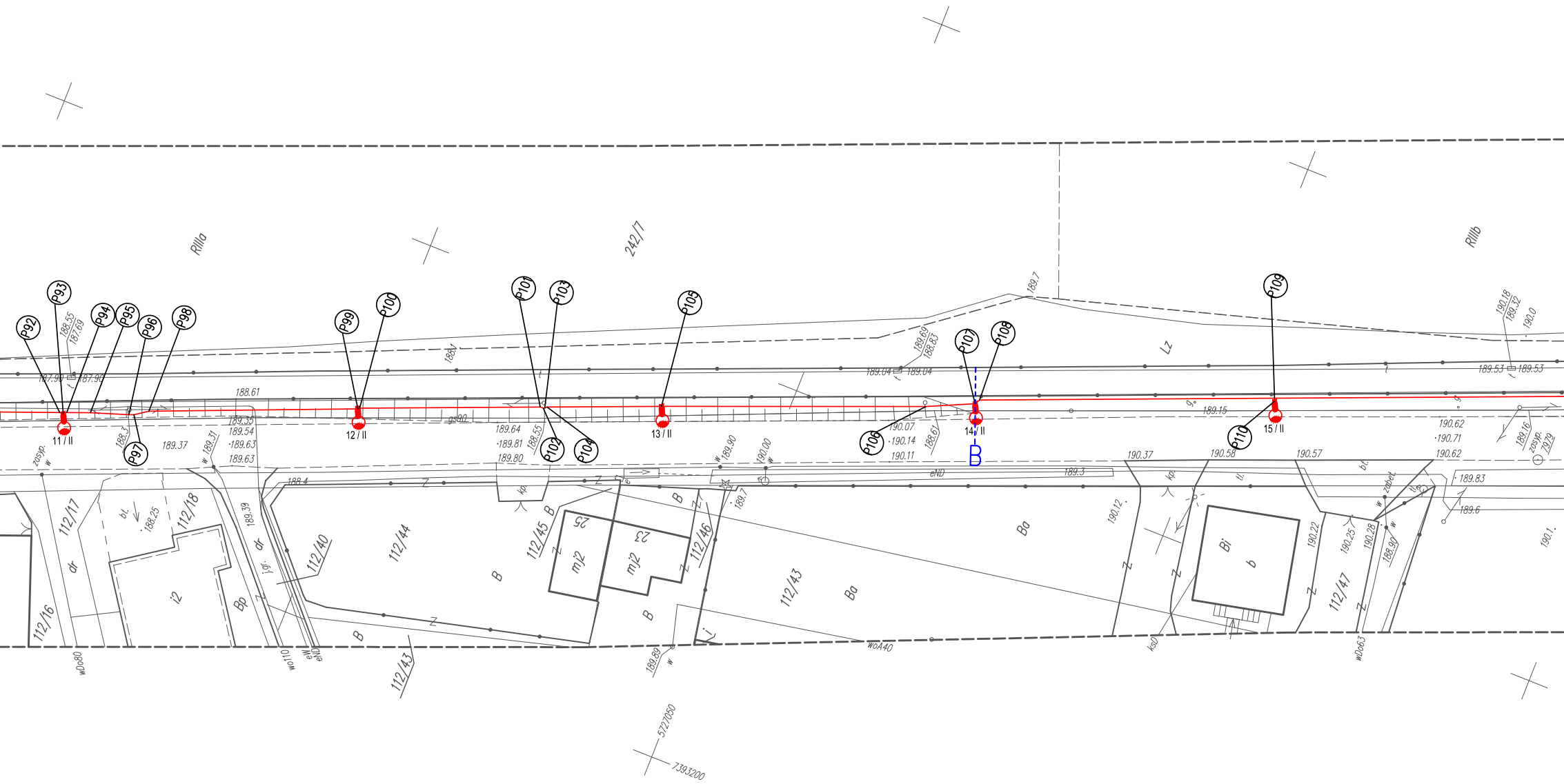

RIIIa
242/7
RIIIb
Lz
P92
P93
P94
P95
P96
P97
P98
P99
P100
P101
P102
P103
P104
P105
P106
P107
P108
P109
P110
11 / II
12 / II
13 / II
14 / II
15 / II
B
112/16
112/17
112/18
112/40
112/43
112/44
112/45
112/46
112/47
i2
mj2
Bi
Ba
Bp
dr
25
23
188.61
189.37
189.35
189.54
189.63
189.63
189.64
189.81
189.80
189.90
190.00
189.04
189.15
190.07
190.14
190.11
190.37
190.58
190.57
190.62
190.71
190.62
189.83
189.6
189.53
189.3
188.4
189.7
189.89
5727050
7393200

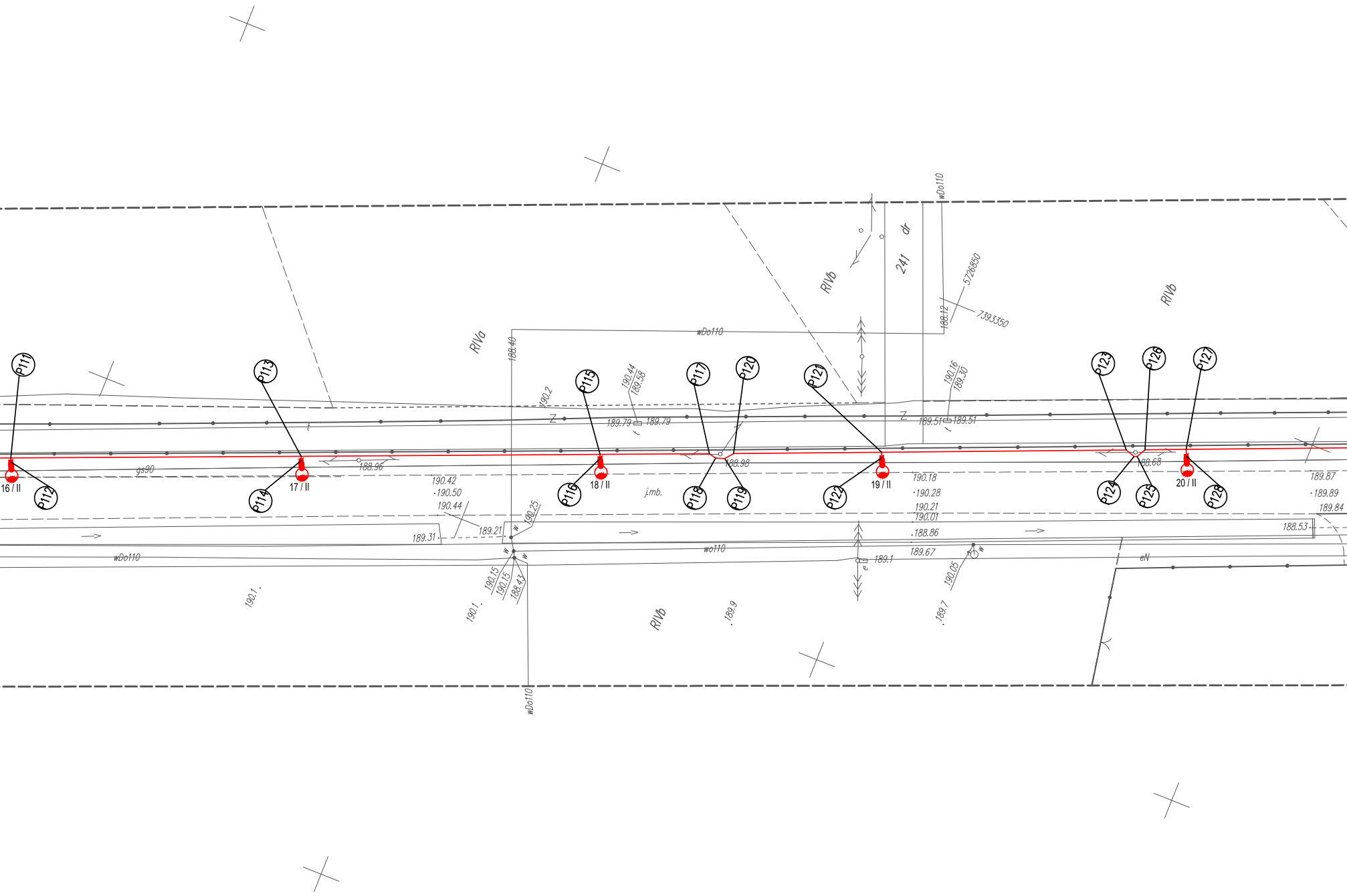
P111
P112
16 / II
P113
P114
17 / II
P115
P116
18 / II
P117
P118
P119
P120
P121
P122
19 / II
P123
P124
P125
P126
P127
P128
20 / II
RIVa
RIVb
RIVb
RIVb
RIVb
dr
241
wDo110
wDo110
wDo110
wDo110
wo110
5726850
7393350
188.12
188.40
190.2
190.44
189.58
189.79
189.79
190.16
189.30
189.51
189.51
gs90
188.96
190.42
190.50
190.44
189.31
189.21
190.25
188.98
j.mb.
190.18
190.28
190.21
190.01
188.86
189.67
189.1
188.68
189.87
189.89
189.84
188.53
eN
190.15
190.15
188.43
190.1
190.1
189.9
189.7
190.05
Z
Z
t
w
e

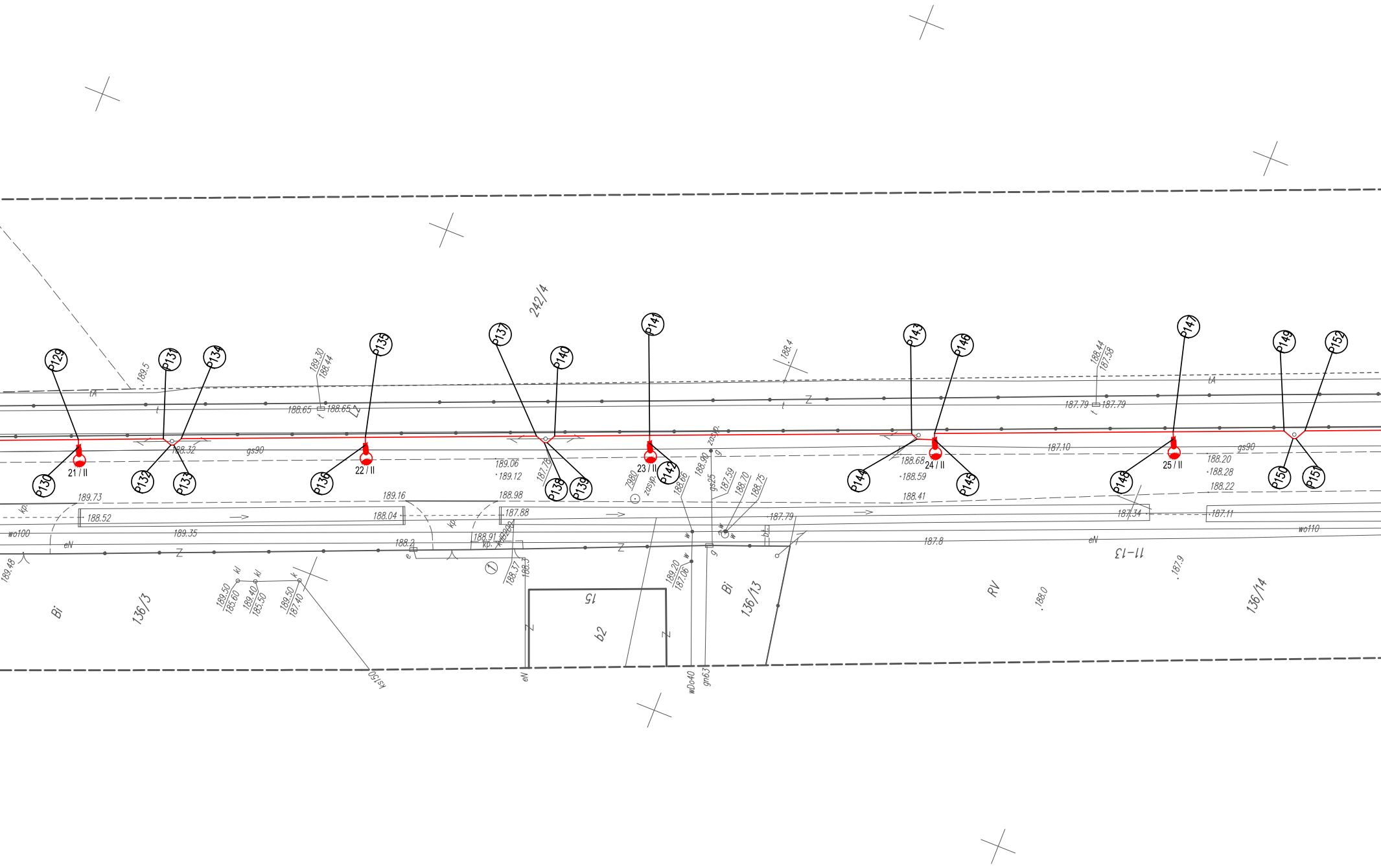
242/4
P129
P130
P131
P132
P133
P134
P135
P136
P137
P138
P139
P140
P141
P142
P143
P144
P145
P146
P147
P148
P149
P150
P151
P152
21 / II
22 / II
23 / II
24 / II
25 / II
136/3
136/13
136/14
11-13
Bi
Bi
RV
b2
15
189.5
189.30
188.44
188.65
188.65
188.4
188.44
187.58
187.79
187.79
188.32
gs90
189.06
189.12
187.78
7980
zasyp.
188.66
188.90
gs25
187.59
188.70
188.75
188.68
188.59
187.10
188.20
188.28
188.22
gs90
189.73
188.52
189.16
188.04
188.98
187.88
188.41
187.79
187.34
187.11
wo100
eN
189.35
Z
188.2
188.91
kp.
188.37
188.3
187.8
eN
wo110
189.48
189.50
185.60
189.40
185.50
189.50
187.40
kl
kl
k
189.20
187.06
187.9
188.0
eN
wDo40
gm63
ks150
tA
tA
t
Z
kp

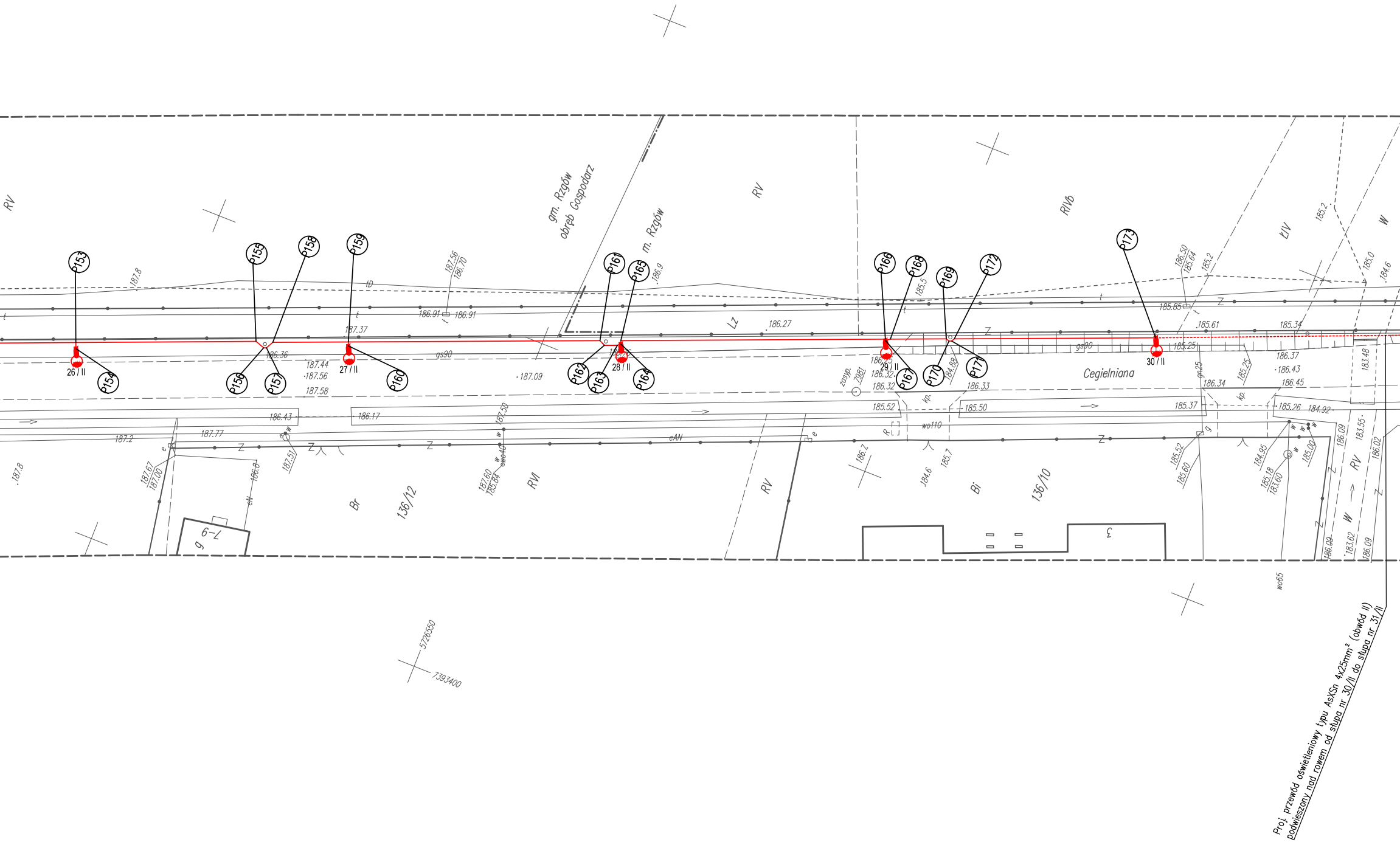

gm. Rzgów
obręb Gospodarz
m. Rzgów
Cegielniana
RV
RIVb
ŁIV
Lz
W
Br
136/12
RVI
RV
Bi
136/10
P153
P154
P155
P156
P157
P158
P159
P160
P161
P162
P163
P164
P165
P166
P167
P168
P169
P170
P171
P172
P173
26 / II
27 / II
28 / II
29 / II
30 / II
gs90
wo110
wo65
eAN
5726550
7393400
Proj. przewód oświetleniowy typu AsXSn 4x25mm² (obwód II)
podwieszony nad rowem od słupa nr 30/II do słupa nr 31/II

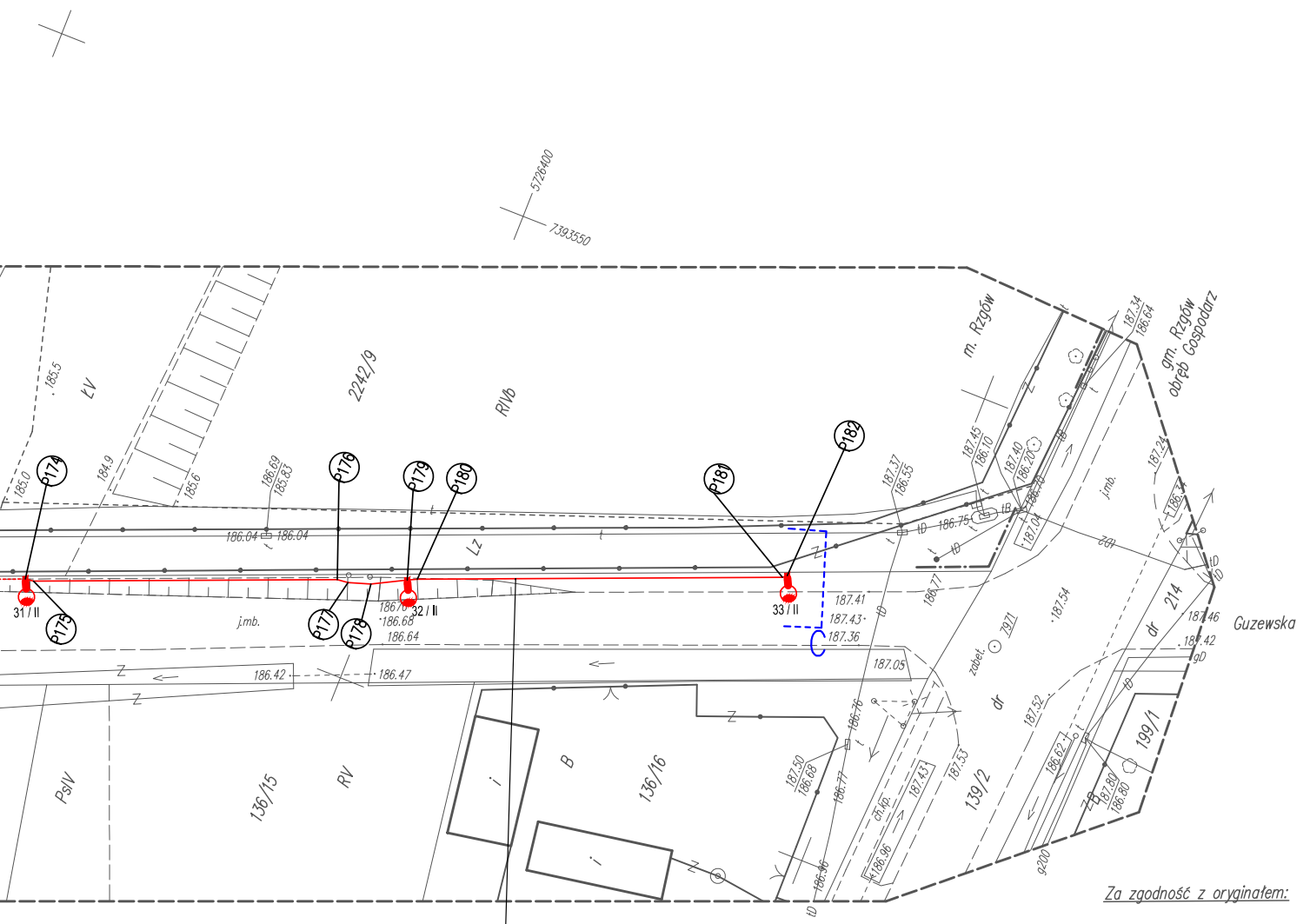
5726400
7393550
185.5
ŁV
2242/9
RIVb
m. Rzgów
gm. Rzgów
obręb Gospodarz
185.0
184.9
185.6
186.69
185.83
P174
P175
P176
P177
P178
P179
P180
P181
P182
186.04
186.04
31 / II
32 / II
33 / II
Lz
j.mb.
186.70
186.68
186.64
186.42
186.47
187.41
187.43
187.36
187.05
187.37
186.55
187.45
186.10
187.40
186.20
186.70
187.04
186.75
tD
tB
186.77
187.34
186.64
187.24
186.34
j.mb.
201
214
dr
187.46
187.42
gD
Guzewska
187.54
zabet.
7971
187.52
199/1
139/2
187.53
187.50
186.68
186.76
186.77
ch.kp.
187.43
186.96
186.96
186.62
187.80
186.80
g200
Z
B
136/16
136/15
RV
PsIV
Za zgodność z oryginałem:

Proj. kabel oświetleniowy typu YAKXS 4x25mm² (obwód II)
na całej długości pasa drogowego
(poza miejscami, w których wykonywany jest przecisk)
należy układać w rurach osłonowych typu AROT DVK ø110

PRO INVEST

Izabela Dzierbicka – Płotka 95-100 Zgierz ul. Republikańska 6 NIP 732-208-62-93 REG. 100658624

TEMAT:	Budowa linii kablowej oświetlenia ulicznego w miejscowości Gospodarz, ul. Cegielniana; dz. nr 137, 239/5, 239/19		
STADIUM:	PROJEKT BUDOWLANY		PODPISY
PROJEKTANCI:	inż. Edward Pałka	upr. bud. 291/89/WŁ	
	mgr inż. Michał Płotka		
	mgr inż. Dominik Halicki		
TYTUŁ RYS:	PLAN ZAGOSPODAROWANIA TERENU	NR RYS:	E-1
BRANŻA: ELEKTRYCZNA	DATA: Lipiec 2016	SKALA:	1:500