
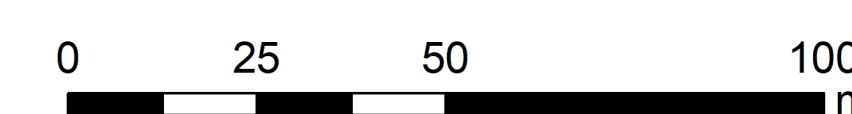




MIJSCOWY PLAN ZAGOSPODAROWANIA PRZESTRZENNEGO DLA CZĘŚCI WSI STAROWA GÓRA REJON ZACHODNI I CZĘŚĆ STAREJ GADKI RYSUNEK PLANU

SKALA 1:1 000



OZNACZENIA

OBOWIĄZUJĄCE USTALENIA PLANU

OZNACZENIA LINIOWE

- granica obszaru objętego planem
- linia rozgraniczająca tereny o różnym przeznaczeniu lub różnych zasadach zagospodarowania
- nieprzekraczalna linia zabudowy
- zwiemirowane odległości mierzone w metrach
- granica strefy ochronnej napowietrznej linii elektroenergetycznej 110 kV
- granica strefy ochronnej napowietrznej linii elektroenergetycznej 15 kV
- granica strefy ochrony konserwatorskiej - archeologicznej

PRZEZNACZENIE TERENÓW

- U - tereny zabudowy usługowej
- UK - teren usług kultury

- PU - tereny zabudowy usługowej, produkcyjnej, składów i magazynów
- UMN - tereny usług lub zabudowy mieszkaniowej jednorodzinnej
- MN - tereny zabudowy mieszkaniowej jednorodzinnej
- KDGP - teren drogi publicznej klasy głównej ruchu przyspieszonego
- KDZ - tereny dróg publicznych klasy zbiorczej
- KDL - tereny dróg publicznych klasy lokalnej
- KDD - tereny dróg publicznych klasy dojazdowej
- KPI - teren ciągu pieszo-jezdnego
- IT - teren infrastruktury technicznej

ELEMENTY INFORMACYJNE PLANU

ELEMENTY ŚRODOWISKA PRZYRODNICZEGO

- Główny Zbiornik Wód Podziemnych nr 401 Niecka Łódzka

ELEMENTY INFRASTRUKTURY TECHNICZNEJ

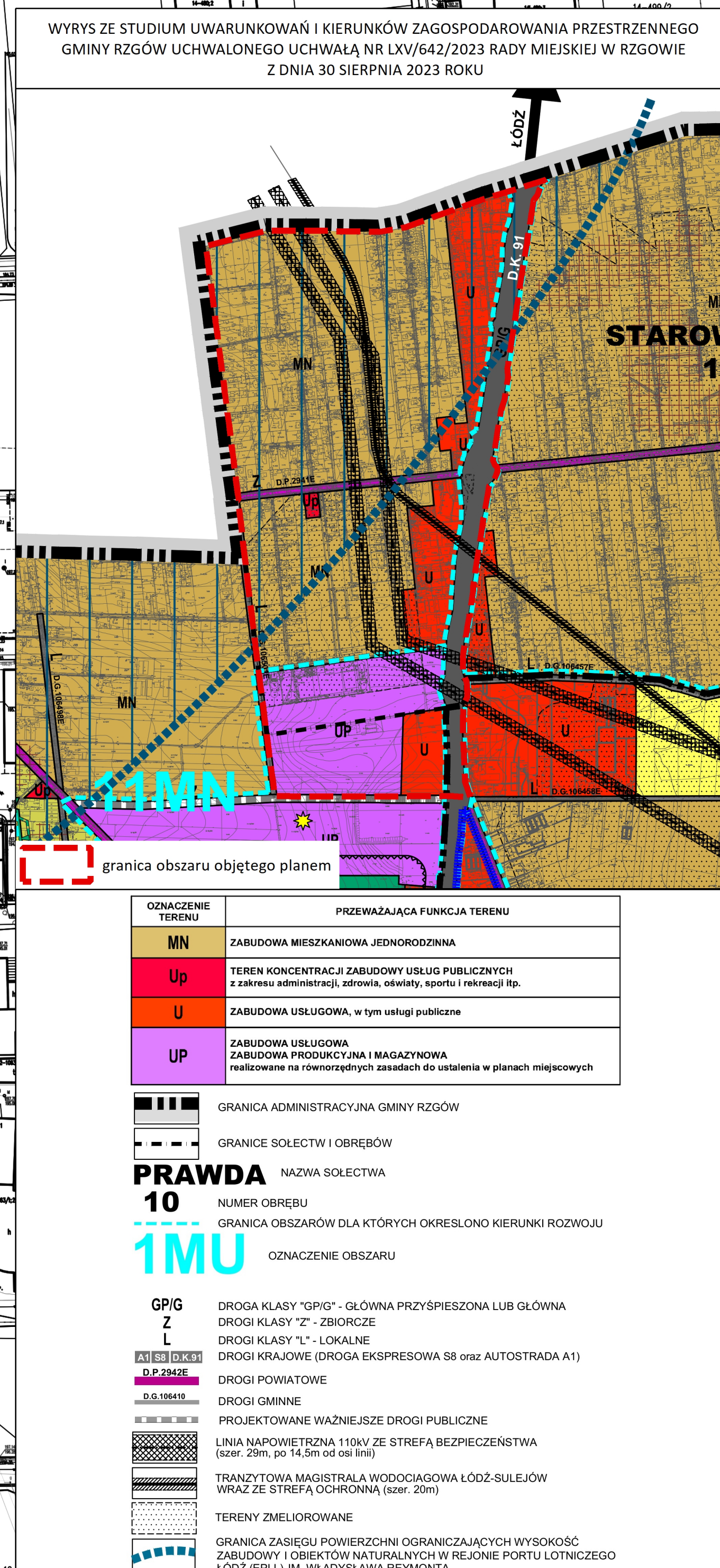
- stacja transformatorowa
- napowietrzna linia elektroenergetyczna wysokiego napięcia 110 kV
- napowietrzna linia elektroenergetyczna średniego napięcia 15 kV
- udokumentowane ujęcie wód podziemnych
- wodociąg przesyłowy

ELEMENTY DZIEDZICTWA KULTUROWEGO

- ▲ zabytek archeologiczny wraz z numerem

POZOSTAŁE OZNACZENIA

- granica administracyjna gminy



MIJSCOWY PLAN ZAGOSPODAROWANIA PRZESTRZENNEGO DLA CZĘŚCI WSI STAROWA GÓRA REJON ZACHODNI I CZĘŚĆ STAREJ GADKI

główny projektant: mgr inż. arch. Anna Olszewska-Matysiak

autorzy koncepcji i opracowania: mgr inż. Anna Borek

opracowanie projektu: inż. Agnieszka Sarniak

opracowanie projektu: inż. Aleksandra Budwicka

infrastruktura techniczna: inż. Anna Włodarczyk

komunikacja: inż. Karol Suchobóski

Załącznik nr 1 do uchwały nr LXV/705/2024 Rady Miejskiej w Rzewowie z dnia 30 sierpnia 2024 r.

NR 1-1/2024

2024 r.

RYSUNEK PLANU