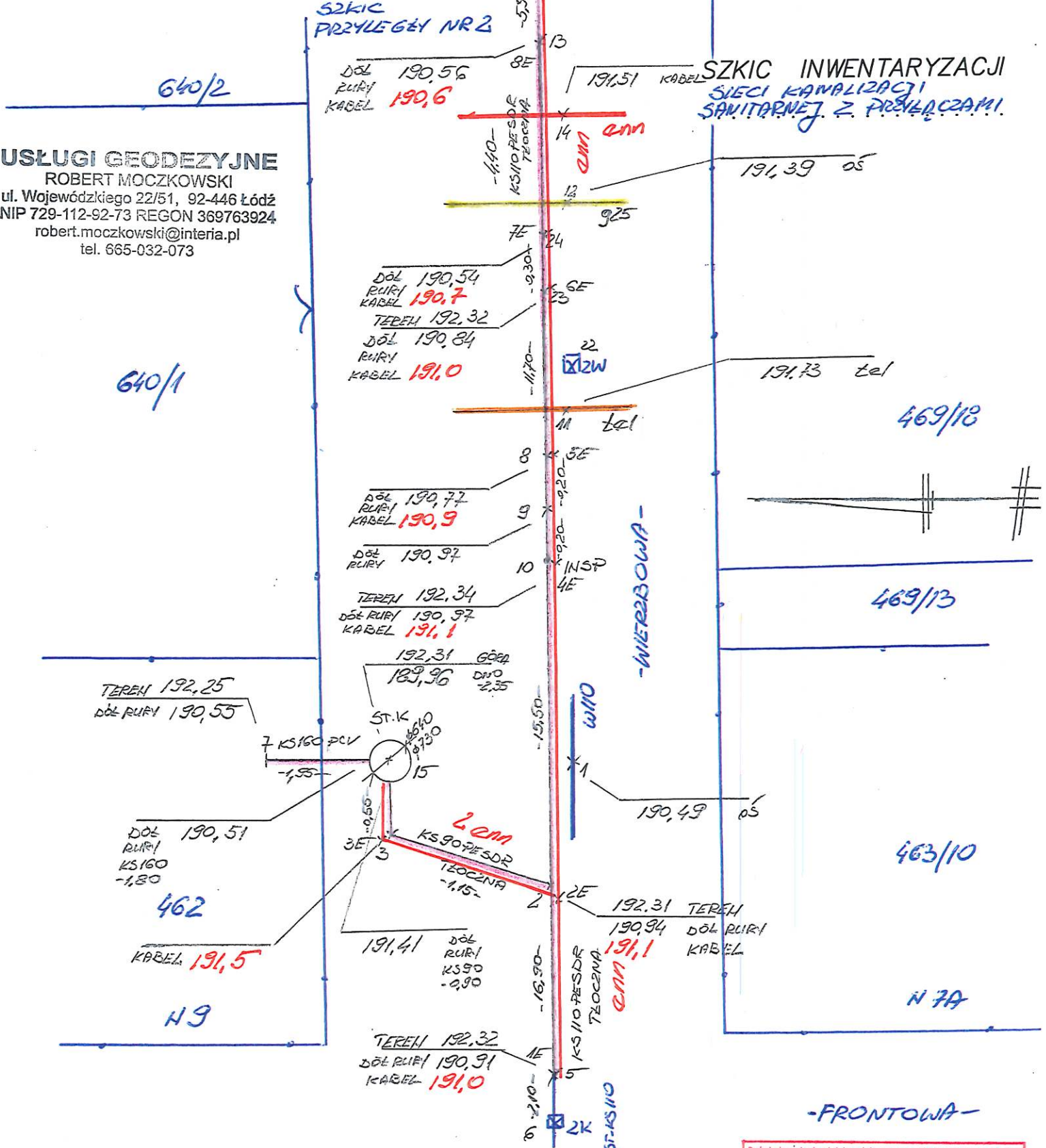


USŁUGI GEODEZYJNE
ROBERT MOCZKOWSKI
 ul. Wojewódzkiego 22/51, 92-446 Łódź
 NIP 729-112-92-73 REGON 369763924
 robert.moczkowski@interia.pl
 tel. 665-032-073

**SZKIC INWENTARYZACJI
 SIECI KANALIZACJI
 SANITARNEJ Z PRZYŁĄCZAMI.**



g.m. P260W
STAROWA GÓRA
UL. WIERZBOWA

LOKALIZACJA OBIEKTU BUDOWLANEGO
 POD WZGLĘDEM SYTUACYJNYM
 JEST ZGODNA - ~~NIEGODNA~~
 Z PROJEKTEM Z.U.D.P. NR 6630.400.2014
 WRZĄD ZŁĘ ZMIANAMI NIEISTOTNYMI
 POTWIERDZONYMI PRZEZ PROJEKTANTA
 Łódź dn. stwierdził

POMIERZYŁ
 11.2022


GEODETA UPRAWNIONY
 Nr upraw. 17784
RENATA GRZYBOWSKA
 Łódź, ul. Czajkowskiego 2 m.24
 tel. 509 039 712

L.k.s.rob PODGIK 6640.3108.2022	Szkic Nr 1
SKARTOWAŁ	
GODŁO	GODŁO
GODŁO	GODŁO
GODŁO	GODŁO

Poświadczam, że niniejszy dokument został opracowany w wyniku prac geodezyjnych i kartograficznych, których rezultaty zawiera operat techniczny pozytywnie zweryfikowany i wpisany do ewidencji materiałów państwowego zasobu geodezyjnego i kartograficznego. Jednocześnie informuję, że jestem świadomy odpowiedzialności karnej za złożenie fałszywego oświadczenia.	
Identyfikator zgłoszenia prac geodezyjnych	PODGIK 6640.3108.2022
Organ służby geodezyjnej który otrzymał zgłoszenie	PODGIK w Łodzi
Wykonawca prac geodezyjnych	USŁUGI GEODEZYJNE ROBERT MOCZKOWSKI
Nr oraz data sporządzenia dokumentu zawierającego wynik pozytywnej weryfikacji	P1006.2022.3761 02.12.2022
Imię, nazwisko oraz nr uprawnień zawodowych kierownika prac	GEODETA UPRAWNIONY Nr upraw. 17784 RENATA GRZYBOWSKA Łódź, ul. Czajkowskiego 2 m.24 tel. 509 039 712

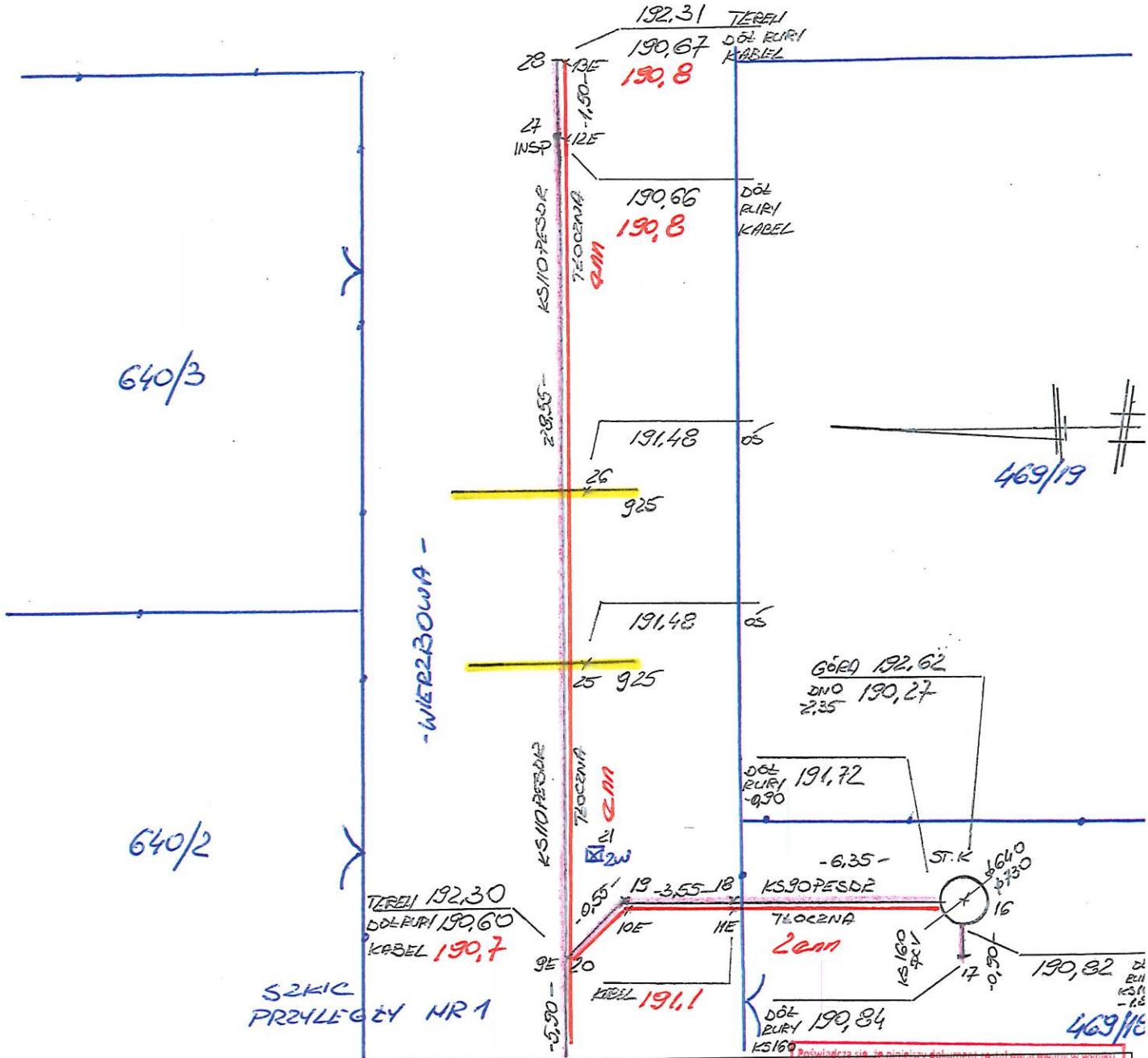
Wykaz współrzędnych

Nr	X	Y	H
1	5730065,03	7396298,01	190,49
1E	5730064,36	7396279,01	191,02
2	5730065,49	7396295,88	190,94
2E	5730065,38	7396295,61	191,08
3	5730065,99	7396296,90	191,41
3E	5730066,08	7396296,85	191,52
4E	5730066,46	7396311,37	191,09
5	5730064,45	7396279,00	190,91
5E	5730066,50	7396311,77	190,90
6	5730064,38	7396276,89	192,35
6E	5730067,62	7396323,41	190,97
7	5730067,81	7396297,57	190,55
7E	5730067,64	7396323,71	190,67
8	5730066,59	7396311,76	190,77
8E	5730067,96	7396328,10	190,61
9	5730066,57	7396311,56	190,97
10	5730066,55	7396311,36	190,97
11	5730067,17	7396316,13	191,73
12	5730067,71	7396323,80	191,39
13	5730068,05	7396328,09	190,50
14	5730067,96	7396327,09	191,51
15	5730065,86	7396297,43	192,31
22	5730066,71	7396317,40	192,33
23	5730067,71	7396323,40	190,84
24	5730067,73	7396323,70	190,54



COPIED FROM THE
 ORIGINAL FILE
 BY THE
 NATIONAL ARCHIVES
 2011

- JAŚMINOWA -

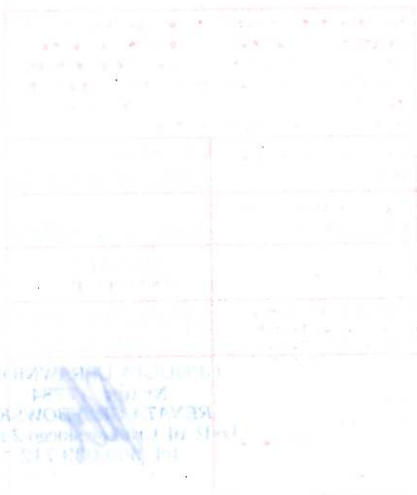


SZKIC PRZYŁĘCZY NR 1

gm. PZEGÓW STAROWA GÓRA ul. WIERZBOWA	L.k.s.rob PODGIK 6640.3108.2022	Szkic Nr 2	Prace geodezyjne i kartograficzne, których rezultaty zawiera operat techniczny pozytywnie zweryfikowany i wpisany do ewidencji materiałów państwowego zasobu geodezyjnego i kartograficznego. Jednocześnie informuję, że jestem świadomy odpowiedzialności karnej za złożenie fałszywego oświadczenia								
LOKALIZACJA OBIEKTU BUDOWLANEGO POD WZGLĘDEM SYTUACYJNYM JEST ZGODNA - NIEZGODNA Z PROJEKTEM Z.U.D.P. NR 5630.400.2014 WRAZ ZE ZMIANAMI IZŁEISTOTNIMI POTWIERDZONYMI PODZ. PROJEKTANTA Łódź dn. stwierdził	SKARTOWAŁ		Identyfikator zgłoszenia prac geodezyjnych: PODGIK 6640.3108.2022 Organ służby geodezyjnej który otrzymał zgłoszenie: PODGIK w Łodzi								
POMIĘRYŁ 11.2022 GEODETA UPRAWNIONY Nr up. 17784 RENATA GRZYBOWSKA Łódź, ul. Czajkowskię 2 m.24 tel. 609 039 712	<table border="1"> <tr> <td>GODŁO</td> <td>GODŁO</td> </tr> <tr> <td> </td> <td> </td> </tr> <tr> <td>GODŁO</td> <td>GODŁO</td> </tr> <tr> <td> </td> <td> </td> </tr> </table>		GODŁO	GODŁO			GODŁO	GODŁO			Wykonawca prac geodezyjnych: USŁUGI GEODEZYJNE ROBERT MOCZKOWSKI Nr oraz data sporządzenia dokumentu zawierającego wyniki pomiarów: P.1006.022.3761 02.12.2022 Imię, nazwisko oraz nr uprawnień zawodowych kierownika prac: GEODETA UPRAWNIONY Nr up. 17784 RENATA GRZYBOWSKA Łódź, ul. Czajkowskię 2 m.24 tel. 609 039 712
GODŁO	GODŁO										
GODŁO	GODŁO										

Wykaz współrzędnych

Nr	X	Y	H
9E	5730068,31	7396333,84	190,70
10E	5730068,01	7396334,20	190,80
11E	5730064,50	7396334,79	191,09
12E	5730070,51	7396362,41	190,78
13E	5730070,63	7396363,88	190,80
16	5730058,16	7396335,36	192,61
17	5730058,01	7396334,47	190,84
18	5730064,50	7396334,88	191,00
19	5730068,02	7396334,29	190,70
20	5730068,41	7396333,95	190,60
21	5730067,97	7396335,27	192,29
25	5730069,43	7396342,52	191,48
26	5730069,48	7396347,61	191,48
27	5730070,60	7396362,40	190,66
28	5730070,72	7396363,88	190,67



WZKŁAD WSPÓLZĘDNYCH
 1911 1912
 WZKŁAD WSPÓLZĘDNYCH
 1911 1912