

UCHWAŁA NR LXXI/ /2024 RADY MIEJSKIEJ W RZGOWIE

z dnia 28 lutego 2024 r.

w sprawie uchwalenia miejscowego planu zagospodarowania przestrzennego dla części miejscowości Bronisin Dworski rejon ul. Pogodnej – etap IIA

Na podstawie art. 18 ust. 2 pkt 5 ustawy z dnia 8 marca 1990 r. o samorządzie gminnym (Dz. U. z 2023 r. poz. 40, poz. 572, poz. 1463, poz. 1688) oraz art. 20 ust. 1 ustawy z dnia 27 marca 2003 r. o planowaniu i zagospodarowaniu przestrzennym (Dz. U. z 2023 r. poz. 977, poz. 1506, poz. 1597, poz. 1688, poz. 1890, poz. 2029, poz. 2739) oraz art. 67 ust. 1 i 3 ustawy z dnia 7 lipca 2023 r. o zmianie ustawy o planowaniu i zagospodarowaniu przestrzennym oraz niektórych innych ustaw (Dz. U. z 2023 r. poz. 1688), w związku z uchwałą nr VIII/76/2019 Rady Miejskiej w Rzgowie z dnia 24 kwietnia 2019 r. w sprawie przystąpienia do sporządzenia miejscowego planu zagospodarowania przestrzennego dla części miejscowości Bronisin Dworski rejon ul. Pogodnej, zmienioną uchwałą nr XIII/118/2019 Rady Miejskiej w Rzgowie z dnia 21 sierpnia 2019 r. o zmianie uchwały w sprawie przystąpienia do sporządzenia miejscowego planu zagospodarowania przestrzennego dla części miejscowości Bronisin Dworski rejon ul. Pogodnej i uchwałą nr LII/539/2022 Rady Miejskiej w Rzgowie z dnia z dnia 26 października 2022 r. o zmianie uchwały w sprawie przystąpienia do sporządzenia miejscowego planu zagospodarowania przestrzennego dla części miejscowości Bronisin Dworski rejon ul. Pogodnej oraz stwierdzając, że plan nie narusza ustaleń zmiany Studium uwarunkowań i kierunków zagospodarowania przestrzennego gminy Rzgów, przyjętej uchwałą nr LXV/642/2023 Rady Miejskiej w Rzgowie z dnia 30 sierpnia 2023 roku, Rada Miejska w Rzgowie uchwala, co następuje:

Rozdział 1. Ustalenia ogólne

§ 1. 1. Uchwala się miejscowy plan zagospodarowania przestrzennego dla części miejscowości Bronisin Dworski rejon ul. Pogodnej – etap IIA, zwany dalej planem.

2. Załącznikami do niniejszej uchwały są:

- 1) rysunek planu sporządzony w skali 1:1000, stanowiący załącznik nr 1 do uchwały;
- 2) rozstrzygnięcie o sposobie rozpatrzenia uwag wniesionych do projektu planu, stanowiące załącznik nr 2 do uchwały;
- 3) rozstrzygnięcie o sposobie realizacji zapisanych w planie inwestycji z zakresu infrastruktury technicznej, które należą do zadań własnych gminy, oraz zasadach ich finansowania, stanowiące załącznik nr 3 do uchwały;
- 4) dane przestrzenne, stanowiące załącznik nr 4 do uchwały.

§ 2. Granicę obszaru objętego planem oznaczono na rysunku planu symbolem graficznym.

§ 3. 1. W planie ustala się:

- 1) przeznaczenie terenów oraz linie rozgraniczające tereny o różnym przeznaczeniu lub różnych zasadach zagospodarowania;
- 2) zasady ochrony i kształtowania ładu przestrzennego;

- 3) zasady ochrony środowiska, przyrody i krajobrazu;
- 4) zasady kształtowania krajobrazu;
- 5) wymagania wynikające z potrzeb kształtowania przestrzeni publicznych;
- 6) zasady kształtowania zabudowy oraz wskaźniki zagospodarowania terenu, maksymalną i minimalną intensywność zabudowy jako wskaźnik powierzchni całkowitej zabudowy w odniesieniu do powierzchni działki budowlanej, minimalny udział procentowy powierzchni biologicznie czynnej w odniesieniu do powierzchni działki budowlanej, maksymalną wysokość zabudowy, minimalną liczbę miejsc do parkowania w tym miejsca przeznaczone na parkowanie pojazdów zaopatrzonych w kartę parkingową i sposób ich realizacji oraz linie zabudowy i gabaryty obiektów;
- 7) granice i sposoby zagospodarowania terenów lub obiektów podlegających ochronie na podstawie odrębnych przepisów, a także obszarów szczególnego zagrożenia powodzią;
- 8) szczegółowe zasady i warunki scalania i podziału nieruchomości objętych planem miejscowym;
- 9) szczególne warunki zagospodarowania terenów oraz ograniczenia w ich użytkowaniu;
- 10) zasady modernizacji, rozbudowy i budowy systemów komunikacji i infrastruktury technicznej;
- 11) stawki procentowe, na podstawie których ustala się opłatę z tytułu wzrostu wartości nieruchomości związanego z uchwaleniem planu;
- 12) granice terenów inwestycji celu publicznego o znaczeniu lokalnym;
- 13) sposób usytuowania obiektów budowlanych w stosunku do dróg i innych terenów publicznie dostępnych oraz do granic przyległych nieruchomości, kolorystykę obiektów budowlanych oraz pokrycie dachów;
- 14) minimalną powierzchnię nowo wydzielonych działek budowlanych.

2. Plan nie zawiera, ze względu na brak występowania:

- 1) zasad ochrony dziedzictwa kulturowego i zabytków, w tym krajobrazów kulturowych, oraz dóbr kultury współczesnej;
- 2) granic i sposobów zagospodarowania terenów górniczych, obszarów osuwania się mas ziemnych, krajobrazów priorytetowych;;
- 3) sposobu i terminu tymczasowego zagospodarowania, urządzania i użytkowania terenów.

§ 4. Ilekroć w uchwale jest mowa o:

- 1) **dachu płaskim** – należy przez to rozumieć dach o kącie nachylenia połaci dachowych nie większym niż 12°;
- 2) **dachu wielospadowym** – należy przez to rozumieć dach o dwóch lub więcej połaciach, o kącie nachylenia połaci dachowych powyżej 12°;
- 3) **nieprzekraczalnej linii zabudowy** – należy przez to rozumieć wyznaczone na rysunku planu linie, przed które nie może być wysunięte lico zewnętrznej nadziemnej ściany realizowanego budynku, nie dotyczy budowli oraz obiektów małej architektury, z dopuszczeniem wysunięcia przed nie do 1,5 m gzymsów, balkonów, loggii, wykuszy, zadaszeń nad wejściami, pochylni i schodów zewnętrznych;
- 4) **przeznaczeniu podstawowym** – należy przez to rozumieć ustalone w planie przeznaczenie dominujące na danym terenie;
- 5) **usługach** – należy przez to rozumieć działalność prowadzoną w obiektach wolnostojących lub lokalach użytkowych wbudowanych, której celem jest zaspokojenie potrzeb ludności metodami nieprzemysłowymi.

§ 5. 1. Następujące oznaczenia graficzne na rysunku planu są obowiązującymi ustaleniami planu:

- 1) granica obszaru objętego planem;
- 2) linia rozgraniczająca tereny o różnym przeznaczeniu lub różnych zasadach zagospodarowania;
- 3) nieprzekraczalna linia zabudowy;
- 4) przeznaczenie terenów o różnych zasadach zagospodarowania, wyznaczonych liniami rozgraniczającymi i oznaczonych symbolami liczbowo-literowymi, w tym:
 - a) MN – tereny zabudowy mieszkaniowej jednorodzinnej,
 - b) UT – teren zabudowy usług turystyki, zdrowia, sportu i rekreacji,
 - c) R – tereny rolnicze,
 - d) WS – tereny wód powierzchniowych,
 - e) KDZ – tereny dróg publicznych klasy zbiorczej,
 - f) KDL – tereny dróg publicznych klasy lokalnej,
 - g) KDD – teren drogi publicznej klasy dojazdowej;
- 5) zwymiarowane odległości mierzone w metrach;
- 6) granica strefy ochronnej napowietrznej linii elektroenergetycznej 15kV.

2. Oznaczenia graficzne występujące na rysunku planu, nie wymienione w ust. 1, w tym wynikające z przepisów odrębnych, mają wyłącznie charakter informacyjny.

Rozdział 2.

Ustalenia dla całego obszaru objętego planem

§ 6. W zakresie zasad ochrony i kształtowania ładu przestrzennego i krajobrazu ustala się:

- 1) kształtowanie charakteru zabudowy na obszarze objętym planem poprzez ustalone w planie parametry i wskaźniki kształtowania zabudowy i zagospodarowania terenu;
- 2) minimalną powierzchnię nowo wydzielanych działek budowlanych zgodnie z ustaleniami szczegółowymi dla poszczególnych terenów, z wyjątkiem działek wydzielanych pod obiekty i urządzenia infrastruktury technicznej;
- 3) zakaz kształtowania powierzchni działek budowlanych w sposób umożliwiający naturalny spływ wód opadowych na sąsiednie działki budowlane.

§ 7. W zakresie zasad ochrony środowiska, przyrody i krajobrazu ustala się:

- 1) obowiązek zachowania dopuszczalnego poziomu hałasu zgodnie z przepisami odrębnymi dla terenów chronionych akustycznie, oznaczonych na rysunku planu symbolami:
 - a) MN – jak dla terenów zabudowy mieszkaniowej jednorodzinnej,
 - b) UT – jak dla terenów rekreacyjno-wypoczynkowych;
- 2) zakaz lokalizacji przedsięwzięć mogących zawsze znacząco oddziaływać na środowisko, z wyjątkiem obiektów infrastruktury technicznej i komunikacyjnej;
- 3) zakaz lokalizacji zakładów stwarzających zagrożenie dla życia lub zdrowia ludzi, a w szczególności zakładów stwarzających zagrożenie wystąpienia poważnej awarii przemysłowej;
- 4) dopuszczenie przebudowy lub skanalizowania rowu melioracyjnego oznaczonego na rysunku planu symbolem graficznym w sposób umożliwiający zachowanie ciągłości przepływu wód;

- 5) położenie obszaru objętego planem w zasięgu Głównego Zbiornika Wód Podziemnych: GZWP 401 Niecka Łódzka, dla którego obowiązują przepisy odrębne oraz ustalenia niniejszej uchwały;
- 6) nakaz zapewnienia dostępu do wód powierzchniowych oznaczonych symbolami 1WS, 2WS, 3WS zgodnie z przepisami odrębnymi.

§ 8. W zakresie zasad kształtowania zabudowy oraz wskaźników zagospodarowania terenu ustala się:

- 1) parametry i wskaźniki kształtowania zabudowy i zagospodarowania terenu zgodnie z ustaleniami szczegółowymi dla poszczególnych terenów;
- 2) w zakresie zasad kształtowania zabudowy:
 - a) nieprzekraczalne linie zabudowy zgodnie z rysunkiem planu, z zastrzeżeniem lit. b);
 - b) dla istniejących budynków i części budynków zlokalizowanych pomiędzy linią rozgraniczającą drogi, a nieprzekraczalną linią zabudowy możliwość ich przebudowy i nadbudowy, jeżeli zachowane zostaną ustalenia przepisów odrębnych oraz ustalenia szczegółowe dla danych terenów;
 - c) dopuszczenie sytuowania budynków zwróconych ścianą bez okien i drzwi w stronę granicy z sąsiednią działką budowlaną, bezpośrednio przy tej granicy lub w odległości 1,5 m od niej;
 - d) jeżeli ustalenia szczegółowe dla poszczególnych terenów nie stanowią inaczej, wysokość obiektów budowlanych do 20 m;
- 3) w zakresie zapewnienia miejsc do parkowania i sposobu ich realizacji:
 - a) sytuowanie miejsc do parkowania na działce budowlanej, na której realizowana jest zabudowa,
 - b) liczbę miejsc do parkowania samochodów osobowych:
 - dla zabudowy mieszkaniowej jednorodzinnej – minimum 2 miejsca do parkowania na 1 lokal mieszkalny, wliczając miejsca garażowe,
 - dla usług – minimum 1 miejsce do parkowania na każde 40 m² powierzchni użytkowej obiektu;
 - c) dla obiektów budowlanych nie wymienionych w lit. b – minimum 1 miejsce do parkowania na 40 m² powierzchni użytkowej obiektu,
 - d) minimalna liczba miejsc do parkowania dla pojazdów zaopatrzonych w kartę parkingową dla terenu 1UT – 1 stanowisko.

§ 9. W zakresie granic i sposobu zagospodarowania terenów lub obiektów podlegających ochronie, ustalonych na podstawie przepisów odrębnych, a także obszarów szczególnego zagrożenia powodzią wskazuje się:

- 1) obszar szczególnego zagrożenia powodzią $Q=1\%$, na którym prawdopodobieństwo wystąpienia powodzi jest średnie i wynosi raz na 100 lat, zgodnie z rysunkiem planu, dla którego obowiązują zasady określone w przepisach odrębnych w zakresie prawa wodnego;
- 2) obszar, na którym prawdopodobieństwo wystąpienia powodzi jest wysokie i wynosi raz na 10 lat, zgodnie z rysunkiem planu, dla którego obowiązują zasady określone w przepisach odrębnych w zakresie prawa wodnego;
- 3) obszar, na którym prawdopodobieństwo wystąpienia powodzi jest niskie i wynosi raz na 500 lat, zgodnie z rysunkiem planu, dla którego obowiązują zasady określone w przepisach odrębnych w zakresie prawa wodnego.

§ 10. W zakresie szczegółowych zasad i warunków scalania i podziału nieruchomości ustala się:

- 1) w granicach obszaru objętego planem nie wyznacza się obszarów wymagających przeprowadzenia scaleń i podziałów nieruchomości;
- 2) minimalna powierzchnia działek i minimalne szerokości frontów działek zgodnie z ustaleniami szczegółowymi dla poszczególnych terenów;
- 3) kąt położenia granic działek w stosunku do przyległego pasa drogowego od 70° do 110°;
- 4) parametry nowych działek budowlanych nie dotyczą podziałów dokonywanych w celu sytuowania urządzeń infrastruktury technicznej, wyznaczania linii rozgraniczających dróg, regulacji stanu prawnego, poprawy istniejącego zagospodarowania, powiększania istniejących działek (pod warunkiem, że nieprzyłączana działka będzie spełniać warunki określone niniejszą uchwałą) oraz innych dokonywanych na podstawie odrębnych przepisów.

§ 11. W zakresie szczególnych warunków zagospodarowania terenów oraz ograniczeń w ich użytkowaniu ustala się zakaz lokalizacji budynków przeznaczonych na pobyt ludzi oraz nasadzeń drzew i krzewów o wysokości powyżej 3,0 m w strefie ochronnej napowietrznej linii elektroenergetycznej 15 kV o szerokości po 7,5 m w obie strony od osi linii.

§ 12. W zakresie zasad modernizacji, rozbudowy i budowy systemów komunikacji ustala się:

- 1) układ komunikacyjny, który tworzą istniejące i projektowane drogi publiczne klasy zbiorczej, lokalnej i dojazdowej, oznaczone na rysunku planu symbolami KDZ, KDL, KDD;
- 2) powiązanie obszaru objętego planem z otaczającym układem komunikacyjnym poprzez drogę powiatową, która częściowo zlokalizowana jest w obszarze objętym planem;
- 3) dopuszczenie lokalizowania w terenach dróg urządzeń infrastruktury technicznej, miejsc do parkowania, dróg dla rowerów, ciągów pieszych, zieleni, rowów oraz urządzeń związanych z zapewnieniem ciągłości przepływu wód oraz prawidłowym funkcjonowaniem systemu odwodnienia, zgodnie z przepisami odrębnymi w zakresie dróg publicznych;
- 4) dopuszczenie obsługi terenów wyznaczonych planem z dróg wewnętrznych nieoznaczonych na rysunku planu, a dopuszczonych w ustaleniach szczegółowych dla poszczególnych terenów;
- 5) minimalna szerokość dróg wewnętrznych nieoznaczonych na rysunku planu, a dopuszczonych w ustaleniach szczegółowych dla poszczególnych terenów – 6,0 m wraz z placami manewrowymi o wymiarach zgodnych z przepisami odrębnymi.

§ 13. W zakresie szczegółowych warunków zagospodarowania terenów oraz ograniczeń w ich użytkowaniu ustala się nakaz likwidacji lub przebudowy istniejących podziemnych urządzeń melioracji wodnych szczegółowych przed realizacją zabudowy z nakazem zachowaniem ciągłości przepływu wód oraz zgodnie z przepisami odrębnymi z zakresu prawa wodnego.

§ 14. W zakresie zasad modernizacji, rozbudowy i budowy systemów infrastruktury technicznej ustala się:

- 1) możliwość budowy nowych oraz utrzymanie, przebudowę i rozbudowę istniejących obiektów, urządzeń i sieci infrastruktury technicznej, z zachowaniem przepisów odrębnych;
- 2) dopuszczenie budowy obiektów, urządzeń i sieci infrastruktury technicznej zlokalizowanej w terenach przeznaczonych pod zabudowę, pomiędzy linią rozgraniczającą tereny a nieprzekraczalną linią zabudowy;
- 3) w zakresie zaopatrzenia w wodę:
 - a) zasilanie w wodę z istniejącej i projektowanej sieci wodociągowej,

- b) przy realizacji sieci wodociągowych na obszarze objętym planem, nakaz zachowania parametrów sieci wymaganych dla ochrony przeciwpożarowej oraz realizacji hydrantów naziemnych o wymaganej średnicy nominalnej, zgodnie z przepisami odrębnymi w zakresie przeciwpożarowego zaopatrzenia w wodę;
- 4) w zakresie odprowadzania ścieków bytowych i przemysłowych:
- a) odprowadzenie ścieków do istniejącej i projektowanej sieci kanalizacji sanitarnej,
 - b) dopuszczenie stosowania zbiorników bezodpływowych na nieczystości ciekłe;
- 5) w zakresie odprowadzania wód opadowych i roztopowych:
- a) odprowadzanie wód opadowych i roztopowych z terenów zabudowy i ulic poprzez spływ powierzchniowy i urządzenia infiltracyjne, w tym: rowy infiltracyjne, zbiorniki retencyjno-infiltracyjne, studnie chłonne, po uprzednim oczyszczeniu, zgodnie z przepisami odrębnymi w zakresie prawa wodnego,
 - b) dopuszczenie odprowadzania wód opadowych i roztopowych bezpośrednio do gruntu na danej działce budowlanej, po uprzednim oczyszczeniu, zgodnie z przepisami odrębnymi w zakresie prawa wodnego,
 - c) zakaz wyprowadzania wód opadowych z obszaru działek budowlanych na obszar innych działek;
- 6) w zakresie zaopatrzenia w gaz:
- a) zasilanie w gaz z istniejącej i projektowanej sieci gazowej,
 - b) dopuszczenie stosowania rozwiązań indywidualnych;
- 7) w zakresie zaopatrzenia w energię elektryczną:
- a) zasilanie w energię elektryczną w oparciu o istniejące stacje oraz linie elektroenergetyczne średniego i niskiego napięcia,
 - b) dopuszczenie lokalizacji stacji transformatorowych w granicach planu,
 - c) dopuszczenie indywidualnych systemów pozyskiwania energii, w tym lokalizacji urządzeń wytwarzających energię z odnawialnych źródeł energii o mocy nieprzekraczającej 100 kW, takich jak ogniwa fotowoltaiczne, pompy ciepła, z zastrzeżeniem lit. d,
 - d) zakaz lokalizacji elektrowni wiatrowych i biogazowni;
- 8) w zakresie zaopatrzenia w ciepło:
- a) ogrzewanie budynków ze źródeł indywidualnych, z obowiązkiem stosowania instalacji lub urządzeń (kotłów) spełniających graniczne wartości emisji, zgodnie z przepisami odrębnymi, w których stosuje się paliwa, spełniające wymogi przepisów odrębnych,
 - b) dopuszczenie lokalizacji urządzeń wytwarzających ciepło z odnawialnych źródeł energii o mocy nieprzekraczającej 100 kW, z zastrzeżeniem lit. c,
 - c) zakaz lokalizacji elektrowni wiatrowych i biogazowni;
- 9) w zakresie telekomunikacji – obsługę z istniejących i rozbudowywanych sieci telekomunikacyjnych, zgodnie z przepisami odrębnymi w zakresie prawa budowlanego;
- 10) prowadzenie gospodarki odpadami zgodnie z przepisami odrębnymi w zakresie odpadów.

§ 15. Ustala się stawki procentowe, na podstawie których ustala się opłatę z tytułu wzrostu wartości nieruchomości, związanego z uchwaleniem niniejszego planu, w wysokościach:

- 1) 10% dla terenów oznaczonych na rysunku planu symbolem MN, UT;

2) dla pozostałych terenów nie stwierdza się wzrostu wartości nieruchomości w skutek uchwalenia planu.

§ 16. Ustala się granice terenów rozmieszczenia inwestycji celu publicznego o znaczeniu lokalnym w liniach rozgraniczających terenów oznaczonych na rysunku planu symbolami KDZ, KDL, KDD, z dopuszczeniem realizacji inwestycji celu publicznego na innych terenach.

Rozdział 3. Ustalenia szczegółowe

§ 17. Dla terenów oznaczonych na rysunku planu symbolami **1MN, 2MN** ustala się:

- 1) przeznaczenie podstawowe – zabudowa mieszkaniowa jednorodzinna w formie wolnostojącej;
- 2) przeznaczenie dopuszczalne:
 - a) zabudowa usługowa w budynkach mieszkalnych o powierzchni do 40% powierzchni użytkowej budynku,
 - b) budynki gospodarcze i garażowe,
 - c) drogi wewnętrzne nieoznaczone na rysunku planu;
- 3) dopuszczenie utrzymania istniejących budynków w zabudowie zagrodowej polegającej na ich przebudowie lub remoncie z zakazem realizacji nowych;
- 4) parametry i wskaźniki kształtowania zabudowy:
 - a) maksymalny wskaźnik powierzchni zabudowy: 50% powierzchni działki budowlanej,
 - b) udział powierzchni biologicznie czynnej: minimum 40% powierzchni działki budowlanej,
 - c) wskaźnik maksymalnej intensywności zabudowy: 1,0 dla działki budowlanej,
 - d) wskaźnik minimalnej intensywności zabudowy: 0,05 dla działki budowlanej,
 - e) wysokość budynków:
 - dla budynków mieszkalnych i usługowych do 10,0 m,
 - dla budynków gospodarczych i garażowych do 7,0 m,
 - f) ukształtowanie połaci dachowych:
 - budynków mieszkalnych i usługowych: dachy płaskie, jednospadowe lub dachy wielospadowe o kącie nachylenia połaci do 45°,
 - budynków gospodarczych i garażowych: dachy jednospadowe lub wielospadowe o kącie nachylenia do 40°;
 - g) w odniesieniu do zabudowy istniejącej obowiązek stosowania ustaleń pkt 4 odpowiednio w ramach dokonywanej zmiany parametrów lub konstrukcji istniejących budynków;
- 5) w zakresie szczegółowych zasad i warunków scalania i podziału nieruchomości:
 - a) powierzchnię działki nie mniejszą niż 1000 m²,
 - b) szerokość frontu działki nie mniejszą niż 20,0 m, za wyjątkiem frontów przyległych do placów do zawracania;
- 6) powierzchnię nowo wydzielonych działek budowlanych nie mniejszą niż 1000 m²,
- 7) w zakresie obsługi komunikacyjnej:
 - a) obsługa terenu oznaczonego symbolem 1MN z drogi oznaczonej symbolem 1KDZ,
 - b) obsługa terenu oznaczonego symbolem 2MN z drogi oznaczonej symbolem 2KDZ.

§ 18. Dla terenów oznaczonych na rysunku planu symbolami **3MN, 4MN** ustala się:

- 1) przeznaczenie podstawowe – zabudowa mieszkaniowa jednorodzinna w formie wolnostojącej;
- 2) przeznaczenie dopuszczalne:
 - a) zabudowa usługowa w budynkach mieszkalnych o powierzchni do 40% powierzchni użytkowej budynku,
 - b) budynki gospodarcze i garażowe,
 - c) drogi wewnętrzne nieoznaczone na rysunku planu;
- 3) dopuszczenie utrzymania istniejących budynków w zabudowie zagrodowej polegającej na ich przebudowie lub remoncie z zakazem realizacji nowych;
- 4) parametry i wskaźniki kształtowania zabudowy:
 - a) maksymalny wskaźnik powierzchni zabudowy: 35% powierzchni działki budowlanej,
 - b) udział powierzchni biologicznie czynnej: minimum 40% powierzchni działki budowlanej,
 - c) wskaźnik maksymalnej intensywności zabudowy: 0,7 dla działki budowlanej,
 - d) wskaźnik minimalnej intensywności zabudowy: 0,05 dla działki budowlanej,
 - e) wysokość budynków:
 - dla budynków mieszkalnych i usługowych do 10,0 m,
 - dla budynków gospodarczych i garażowych do 7,0 m,
 - f) ukształtowanie połaci dachowych:
 - budynków mieszkalnych i usługowych: dachy płaskie, jednospadowe lub dachy wielospadowe o kącie nachylenia połaci do 45°,
 - budynków gospodarczych i garażowych: dachy jednospadowe lub wielospadowe o kącie nachylenia do 40°;
 - g) w odniesieniu do zabudowy istniejącej obowiązek stosowania ustaleń pkt 4 odpowiednio w ramach dokonywanej zmiany parametrów lub konstrukcji istniejących budynków;
- 5) w zakresie szczegółowych zasad i warunków scalania i podziału nieruchomości:
 - a) powierzchnię działki nie mniejszą niż 1000 m²,
 - b) szerokość frontu działki nie mniejszą niż 20,0 m, za wyjątkiem frontów przyległych do placów do zawracania;
- 6) powierzchnię nowo wydzielonych działek budowlanych nie mniejszą niż 1000 m²,
- 7) w zakresie obsługi komunikacyjnej:
 - a) obsługa terenu oznaczonego symbolem 3MN z dróg oznaczonych symbolami 1KDL, 2KDL, 1KDD,
 - b) obsługa terenu oznaczonego symbolem 4MN z drogi oznaczonej symbolem 2KDD.

§ 19. Dla terenu oznaczonego na rysunku planu symbolem **1UT** ustala się:

- 1) przeznaczenie podstawowe – zabudowa usług turystyki, zdrowia, sportu i rekreacji;
- 2) przeznaczenie dopuszczalne:
 - a) lokale mieszkalne,
 - b) usługi,

- c) budynki gospodarcze i garażowe,
 - d) drogi wewnętrzne nieoznaczone na rysunku planu;
- 3) parametry i wskaźniki kształtowania zabudowy:
- a) maksymalny wskaźnik powierzchni zabudowy: 40% powierzchni działki budowlanej,
 - b) udział powierzchni biologicznie czynnej: minimum 50% powierzchni działki budowlanej,
 - c) wskaźnik maksymalnej intensywności zabudowy: 1,2 dla działki budowlanej,
 - d) wskaźnik minimalnej intensywności zabudowy: 0,05 dla działki budowlanej,
 - e) wysokość zabudowy:
 - dla budynków usługowych do 12,0 m,
 - dla budynków gospodarczych i garażowych do 7,0 m,
 - f) ukształtowanie połaci dachowych: dachy płaskie lub wielospadowe o kącie nachylenia połaci do 40°;
- 4) w zakresie warunków scalania i podziału nieruchomości:
- a) powierzchnię działki nie mniejszą niż 2000 m²,
 - b) szerokość frontu działki nie mniejszą niż 25,0 m, za wyjątkiem frontów przyległych do placów do zawracania;
- 5) powierzchnię nowo wydzielonych działek budowlanych nie mniejszą niż 2000 m²,
- 6) w zakresie obsługi komunikacyjnej – obsługa z drogi oznaczonej symbolem 2KDD.

§ 20. Dla terenów oznaczonych na rysunku planu symbolami **1R, 2R, 3R, 4R** ustala się:

- 1) przeznaczenie: tereny rolnicze;
- 2) w zakresie obsługi komunikacyjnej: obsługa terenu zgodnie z rysunkiem planu.

§ 21. Dla terenów oznaczonych na rysunku planu symbolami **1WS, 2WS, 3WS** ustala się:

- 1) przeznaczenie podstawowe – wody powierzchniowe.

§ 22. Dla poszczególnych dróg, oznaczonych na rysunku planu, ustala się następujące warunki funkcjonalno-techniczne:

Lp.	Oznaczenie terenu	Przeznaczenie terenu	Zasady zagospodarowania	Informacje
1.	1KDZ	droga publiczna klasy zbiorczej	w granicach obszaru objętego planem znajduje się fragment drogi, szerokość w liniach rozgraniczających zgodnie z rysunkiem planu: 5,0 m	istniejąca droga powiatowa
2.	2KDZ	droga publiczna klasy zbiorczej	w granicach obszaru objętego planem znajduje się fragment drogi, szerokość w liniach rozgraniczających zgodnie z rysunkiem planu: 6,0 m	istniejąca droga powiatowa
3.	1KDL	droga publiczna klasy lokalnej	w granicach obszaru objętego planem znajduje się fragment drogi, szerokość w liniach rozgraniczających zgodnie z rysunkiem planu: od 10,0 m do 13,0 m, poszerzenie w rejonie skrzyżowań	istniejąca droga gminna
4.	2KDL	droga publiczna klasy lokalnej	szerokość w liniach rozgraniczających zgodnie z rysunkiem planu: 15,0 m, poszerzenie w rejonie skrzyżowań	istniejąca droga gminna

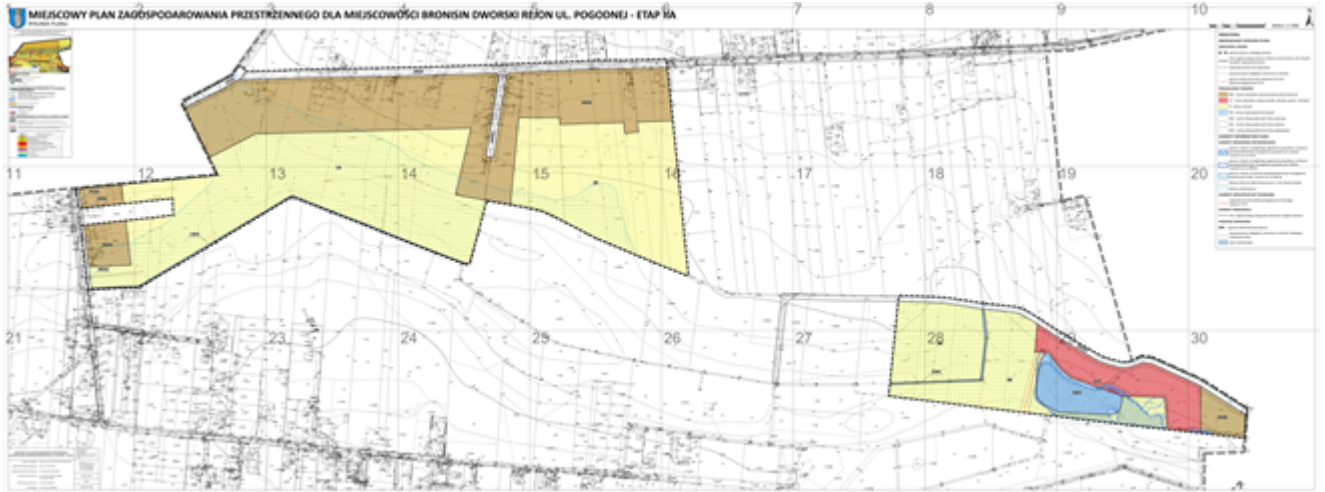
5.	1KDD	droga publiczna klasy dojazdowej	szerokość w liniach rozgraniczających zgodnie z rysunkiem planu: 14,0 m	docelowa droga gminna
6.	2KDD	droga publiczna klasy dojazdowej	szerokość w liniach rozgraniczających zgodnie z rysunkiem planu: 10,0 m	częściowo istniejąca droga dojazdowa, projektowane poszerzenie drogi

Rozdział 4.
Ustalenia końcowe

§ 23. Wykonanie uchwały powierza się Burmistrzowi Rzgowa.

§ 24. Uchwała wchodzi w życie po upływie 14 dni od dnia jej ogłoszenia w Dzienniku Urzędowym Województwa Łódzkiego.

Załącznik Nr 1 do uchwały Nr LXXI/ /2024
Rady Miejskiej w Rzgowie
z dnia 28 lutego 2024 r.



Nie udało się dołączyć obrazu. Shape width cannot be greater than 1584 points.
Nazwa parametru: value






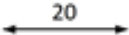




MIEJSCOWY PLAN Z

RYSUNEK PLANU

OZNACZENIA

OBOWIĄZUJĄCE USTALENIA PLANU

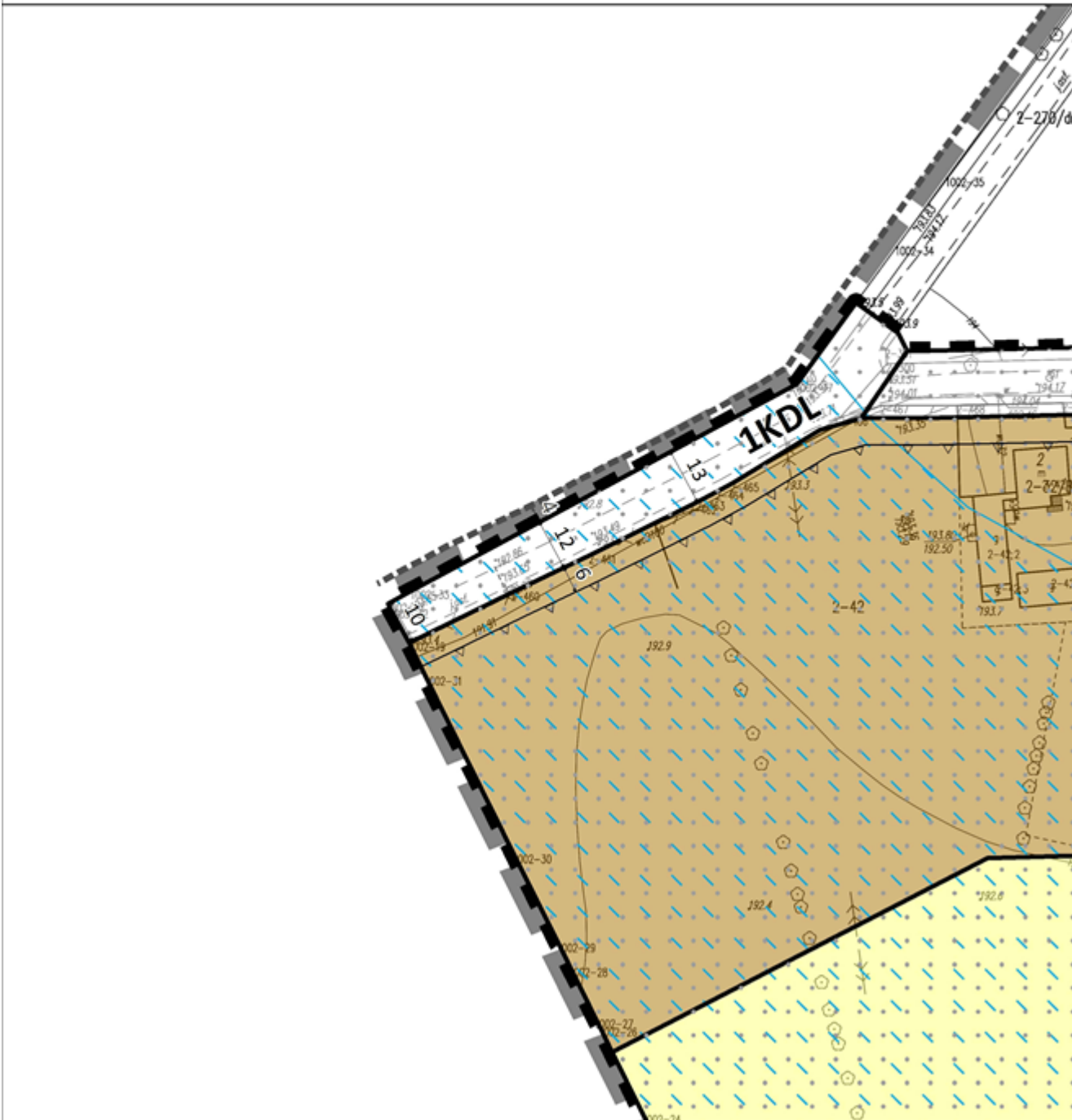
OZNACZENIA LINIOWE

-  granica obszaru objętego planem
-  linia rozgraniczająca tereny o różnym przeznaczeniu lub różnych zasadach zagospodarowania
-  nieprzekraczalna linia zabudowy
-  zwymiarowane odległości mierzone w metrach
-  granica strefy ochronnej napowietrznej linii elektroenergetycznej 220 kV
-  granica strefy ochronnej napowietrznej linii elektroenergetycznej 110 kV
-  granica strefy ochronnej napowietrznej linii elektroenergetycznej 15 kV
-  granica strefy kontrolowanej gazociągu wysokiego ciśnienia DN400 i DN300

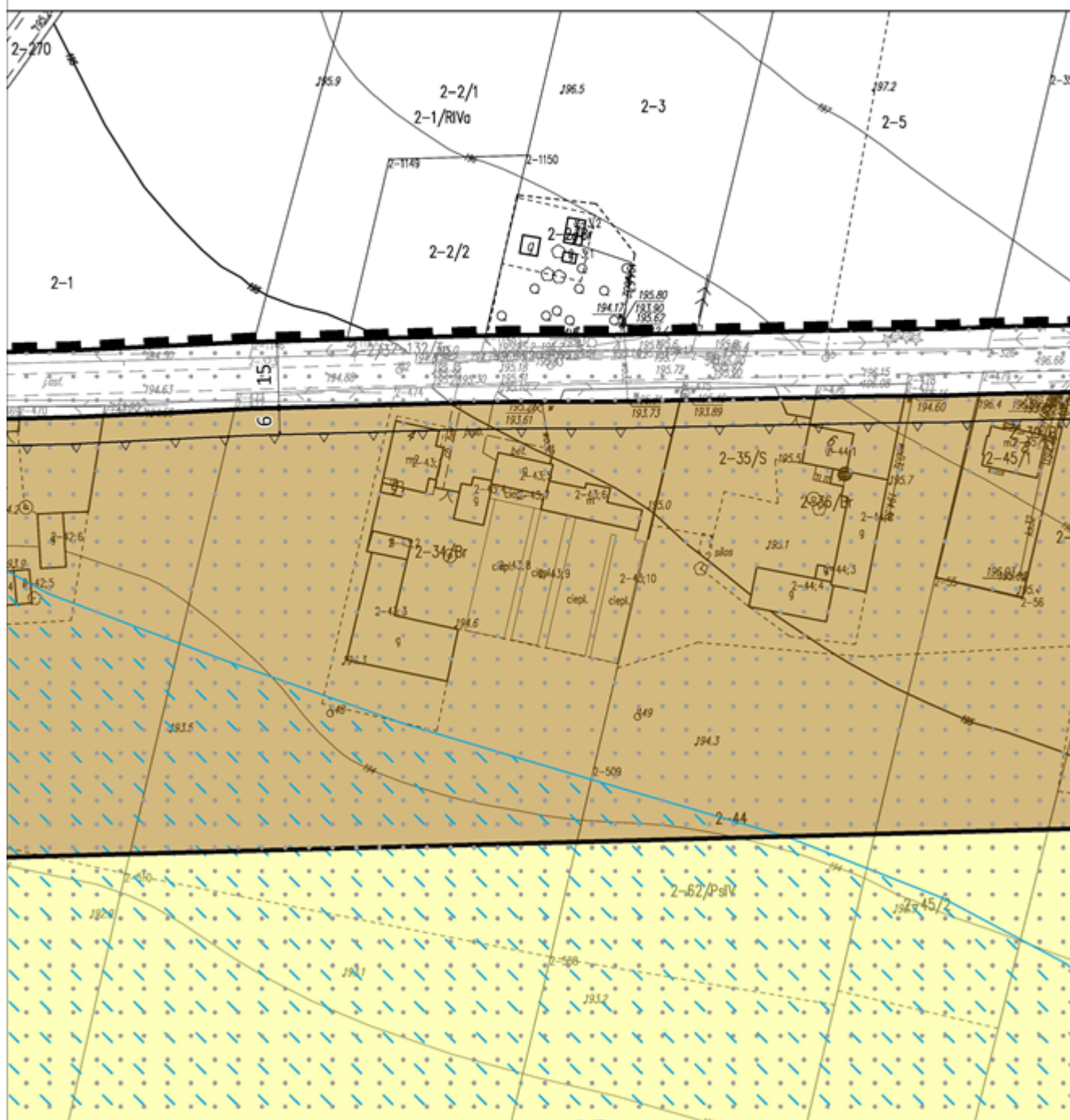


2

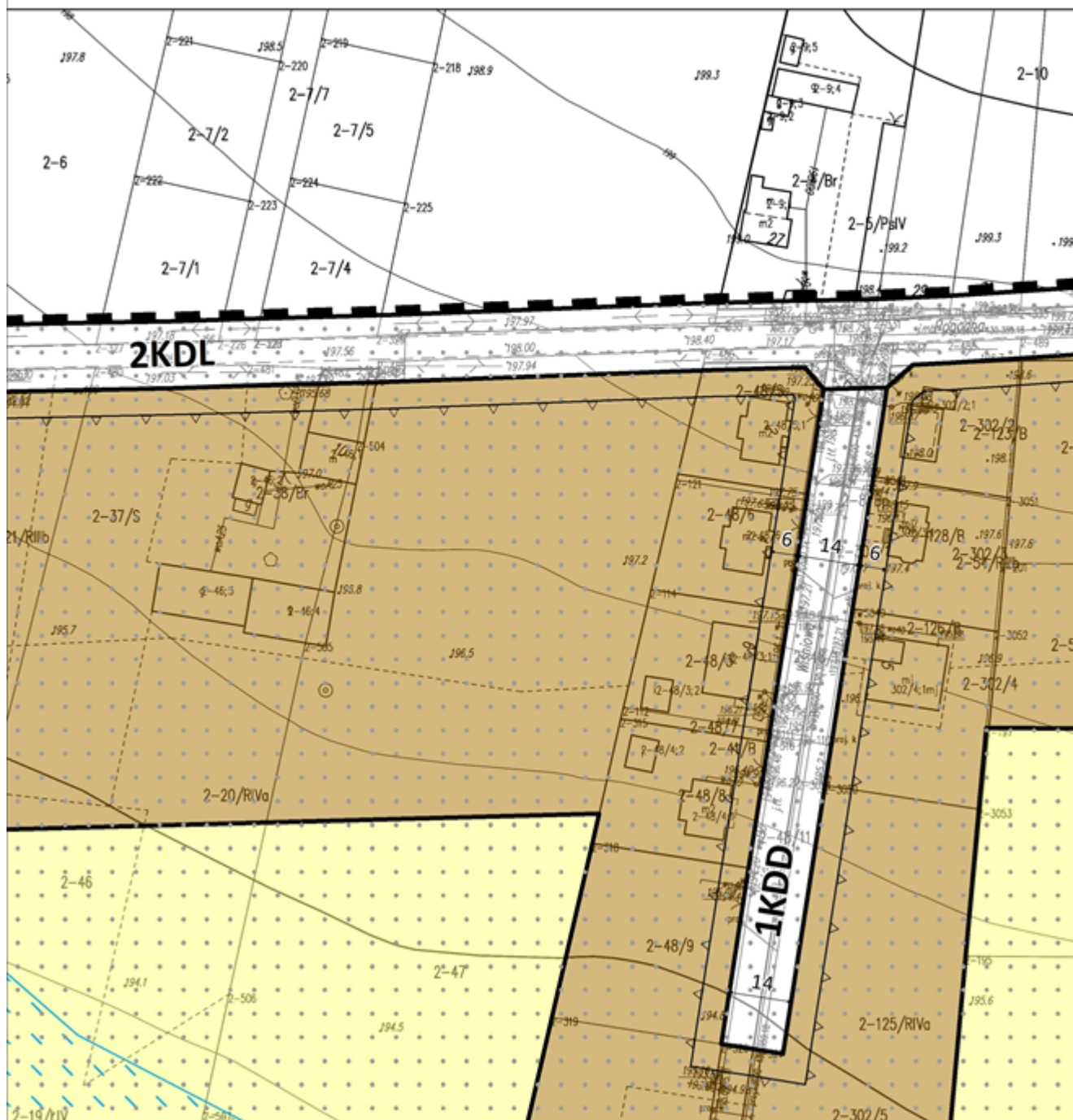
GOSPODAROWANIA PRZEST



3 RZENNEGO DLA MIEJSCOWO

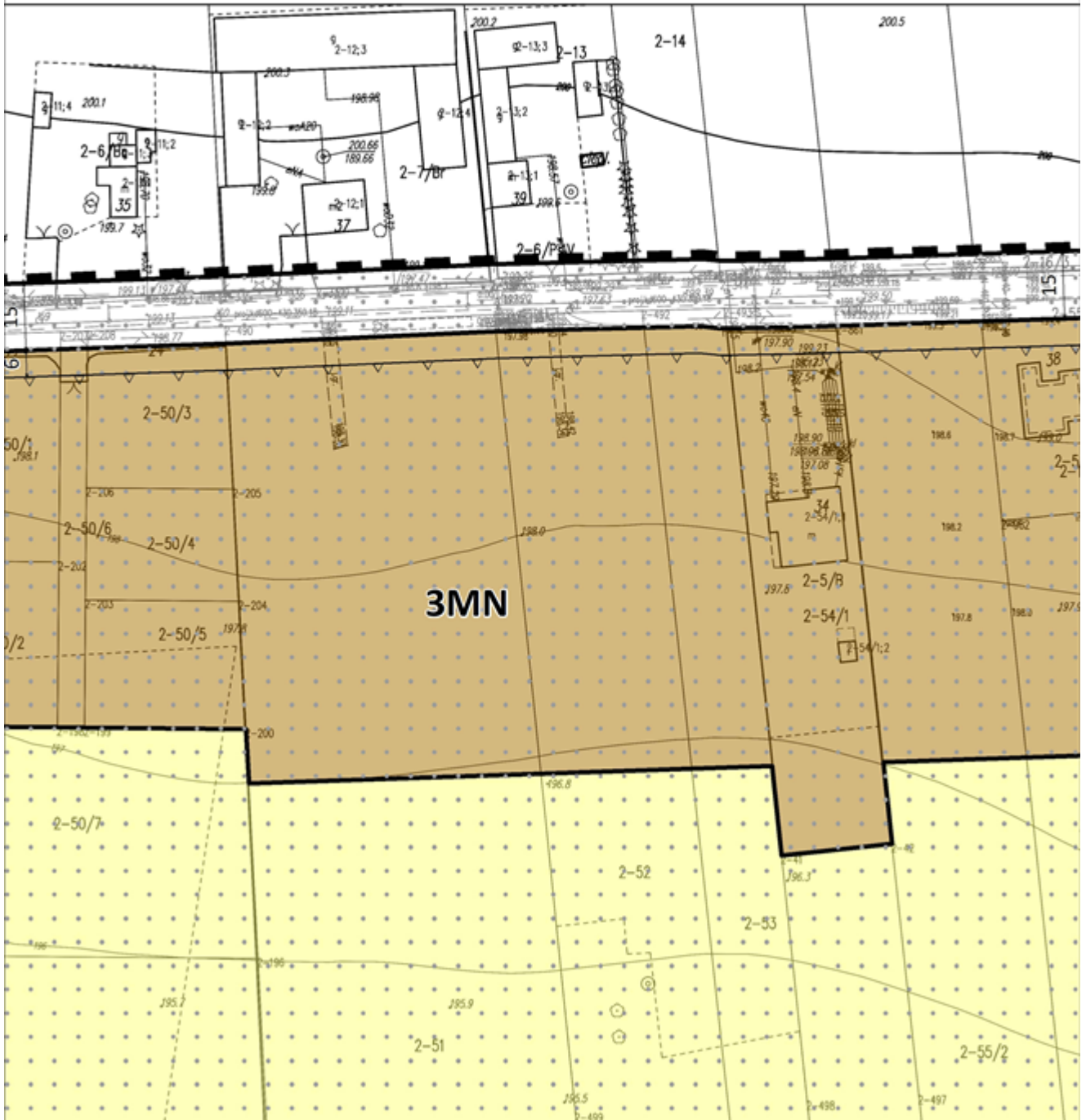


4 OŚCI BRONISIN DWORSKI RI

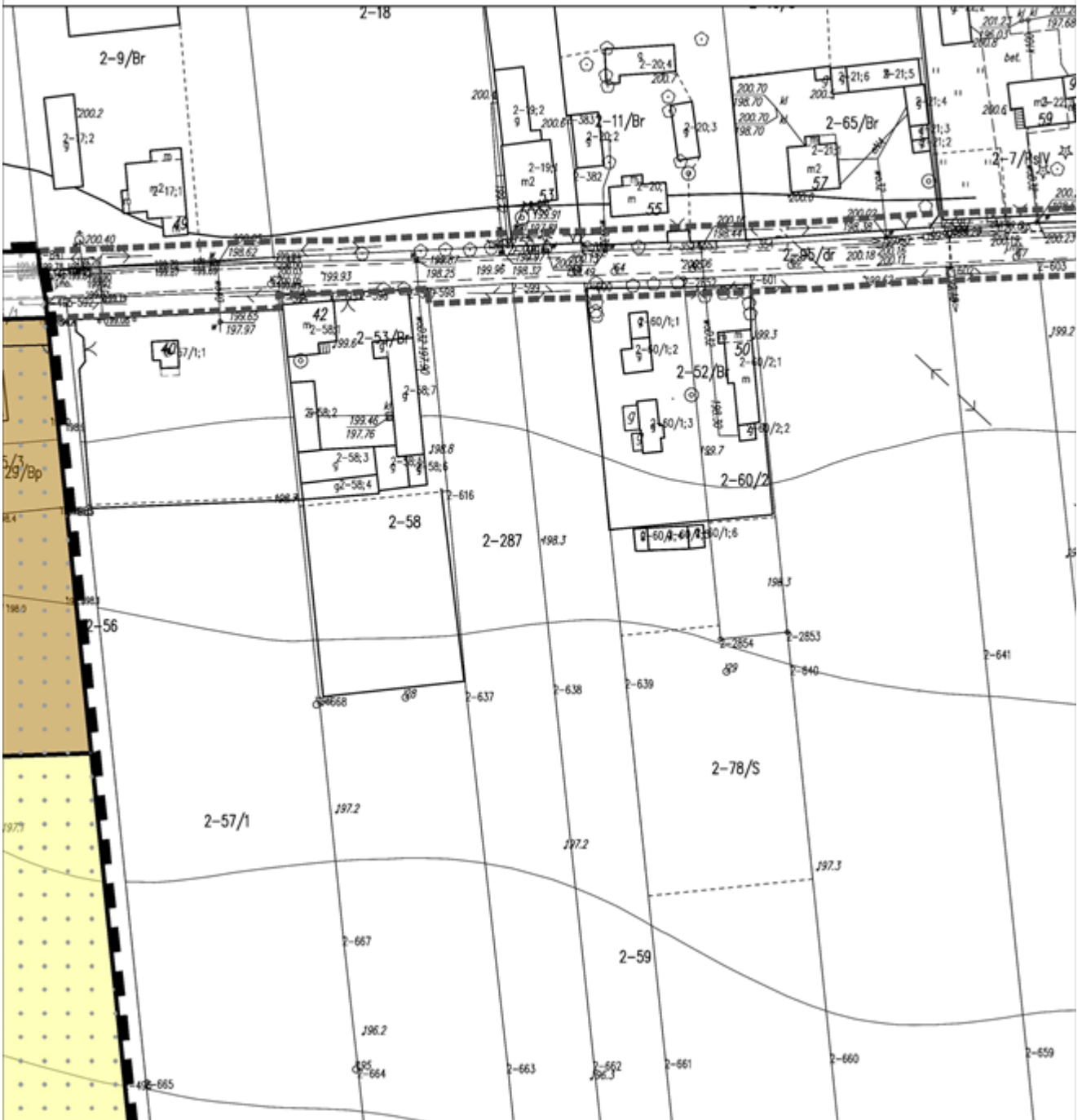


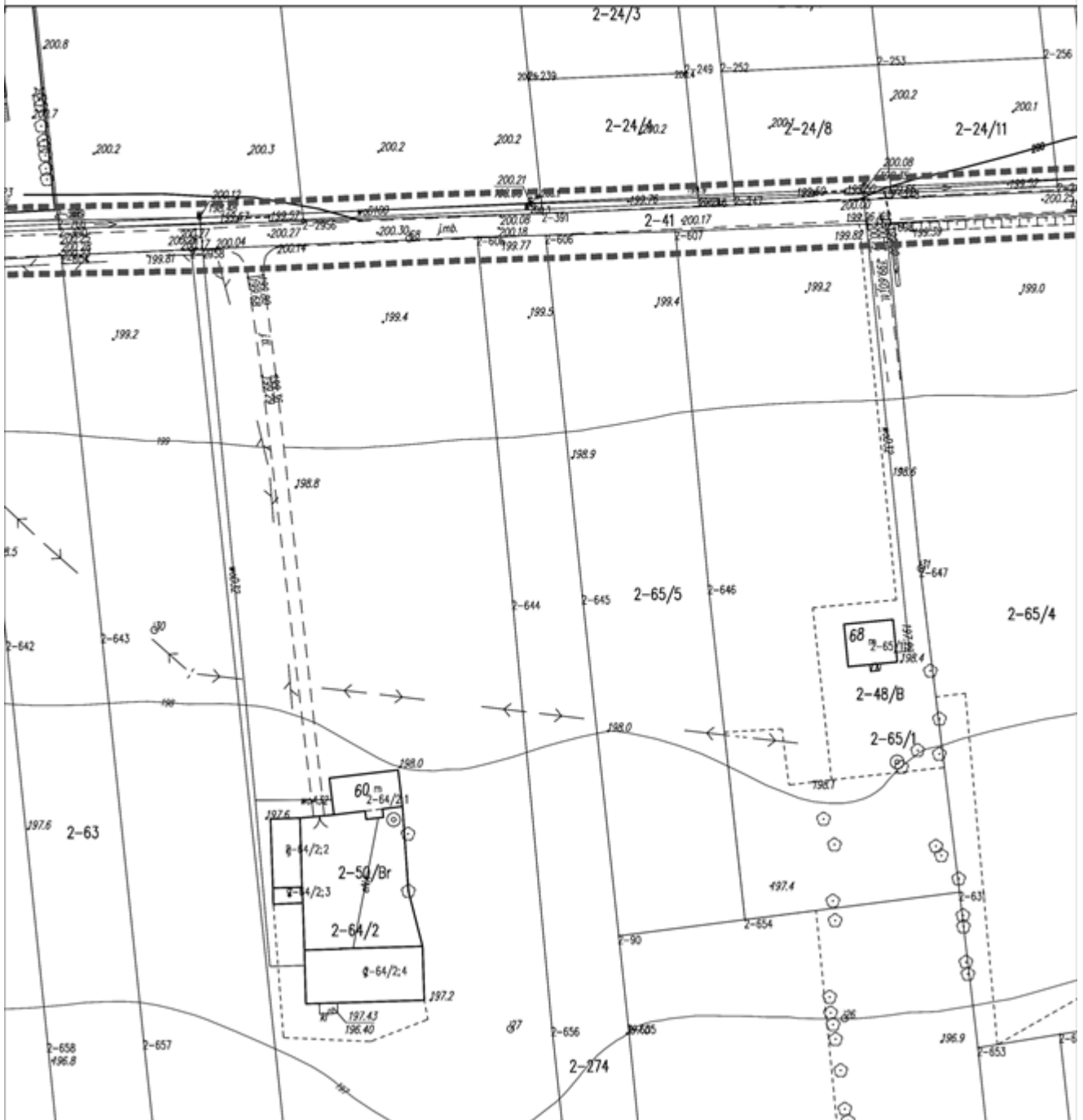
5

EJON UL. POGODNEJ - ETAP



6 HA












9












SKALA 1:1 000



**OZNACZENIA****OBOWIĄZUJĄCE USTALENIA PLANU****OZNACZENIA LINIOWE**

-  granica obszaru objętego planem
-  linia rozgraniczająca tereny o różnym przeznaczeniu lub różnych zasadach zagospodarowania
-  nieprzekraczalna linia zabudowy
-  zwymiarowane odległości mierzone w metrach
-  granica strefy ochronnej napowietrznej linii elektroenergetycznej 15 kV

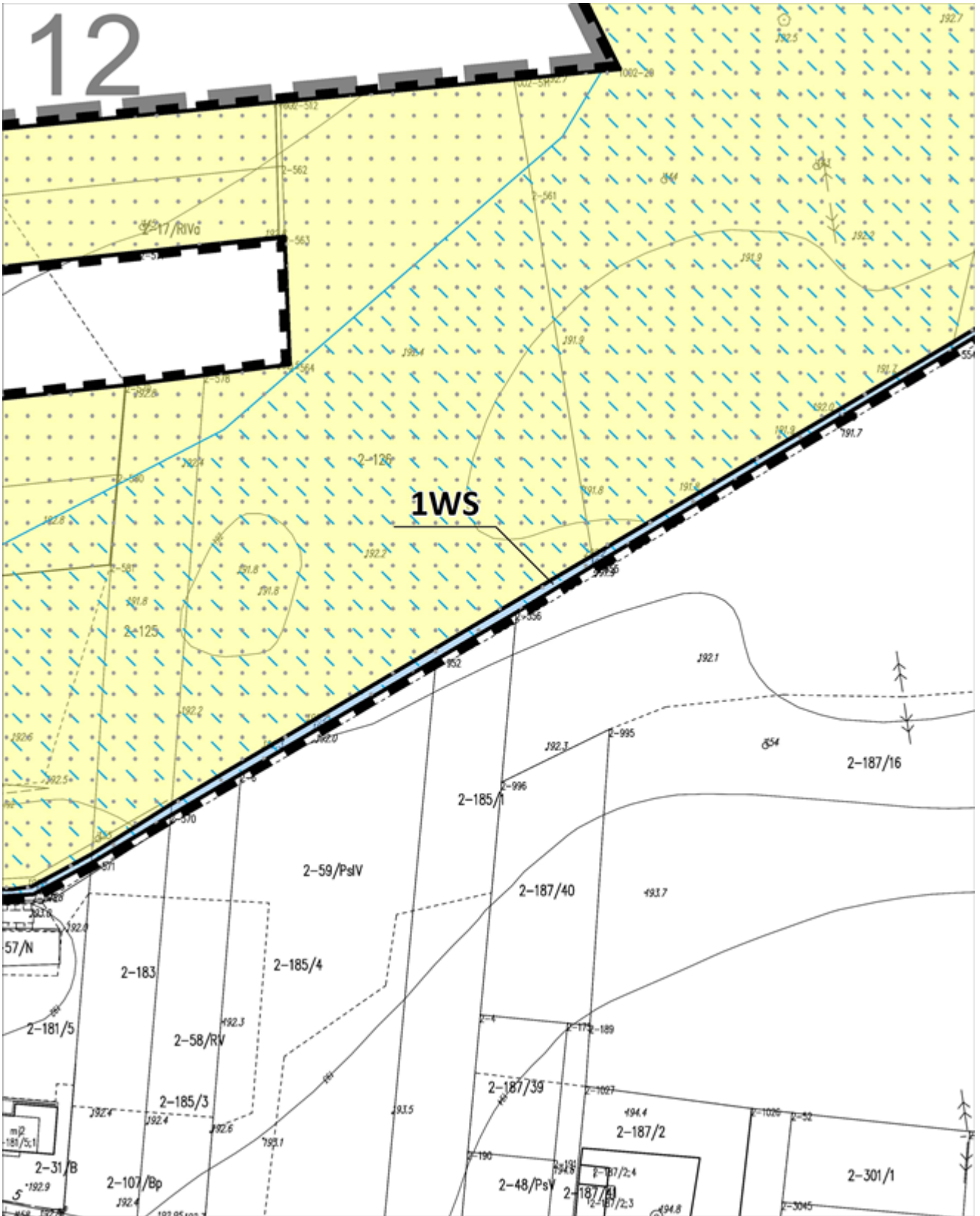
PRZEZNACZENIE TERENÓW

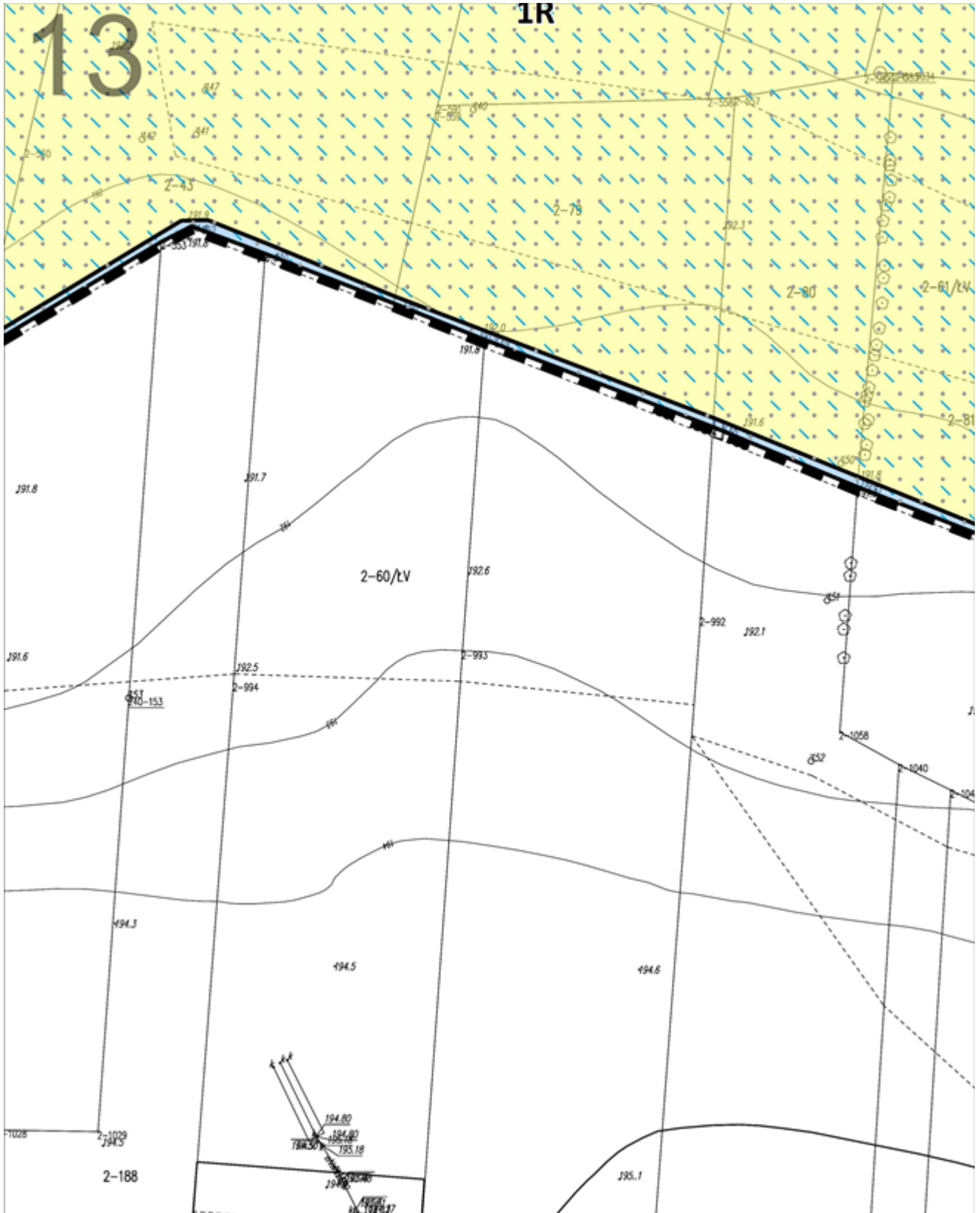
-  MN - tereny zabudowy mieszkaniowej jednorodzinnej
-  UT - teren zabudowy usług turystyki, zdrowia, sportu i rekreacji
-  R - tereny rolnicze
-  WS - tereny wód powierzchniowych
-  KDZ - tereny dróg publicznych klasy zbiorczej
-  KDL - tereny dróg publicznych klasy lokalnej
-  KDD - tereny dróg publicznych klasy dojazdowej

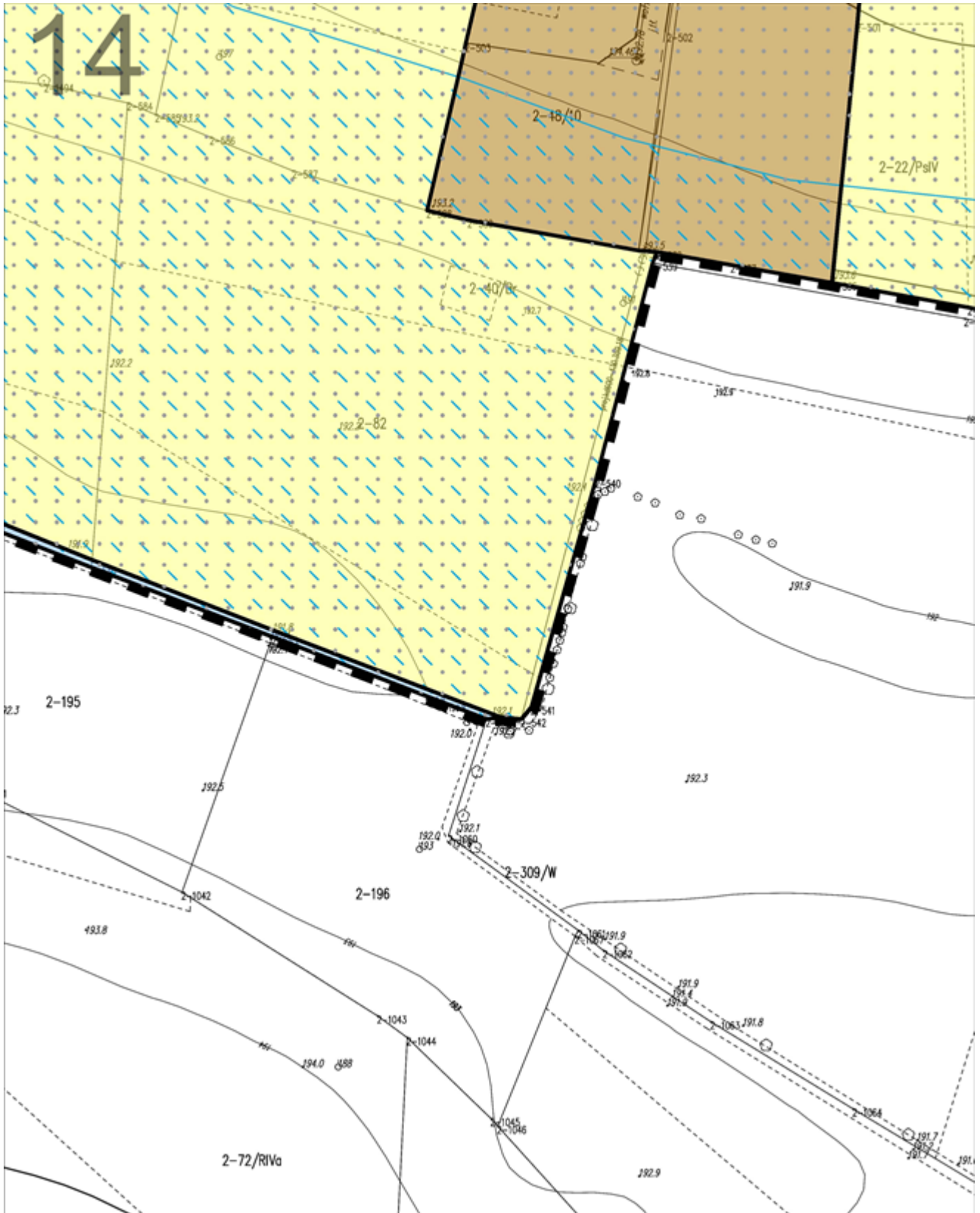
ELEMENTY INFORMACYJNE PLANU**ELEMENTY ŚRODOWISKA PRZYRODNICZEGO**

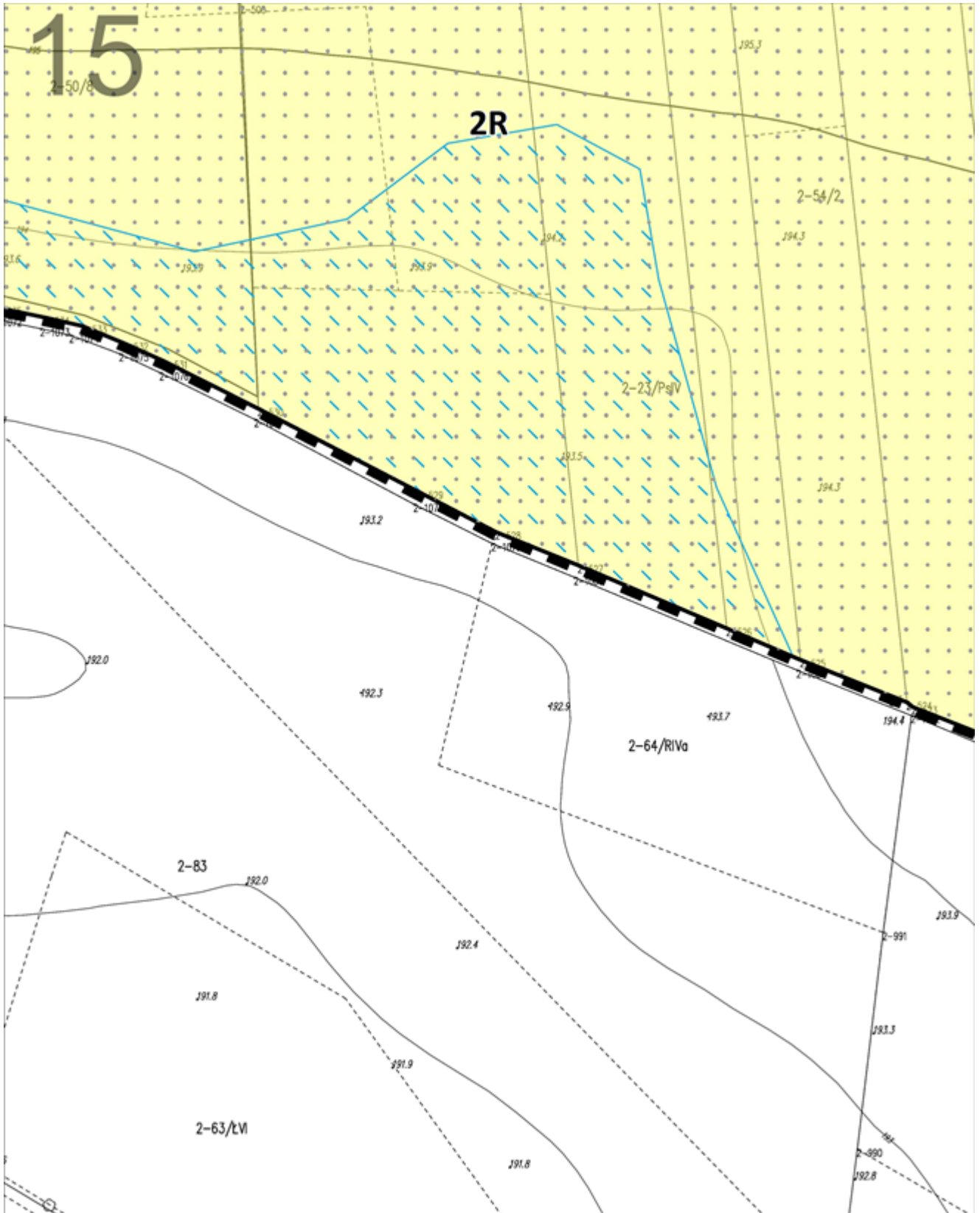
-  granica i obszar szczególnego zagrożenia powodzią, na którym prawdopodobieństwo wystąpienia powodzi jest wysokie i wynosi raz na 10 lat
-  granica i obszar szczególnego zagrożenia powodzią, na którym prawdopodobieństwo wystąpienia powodzi jest średnie



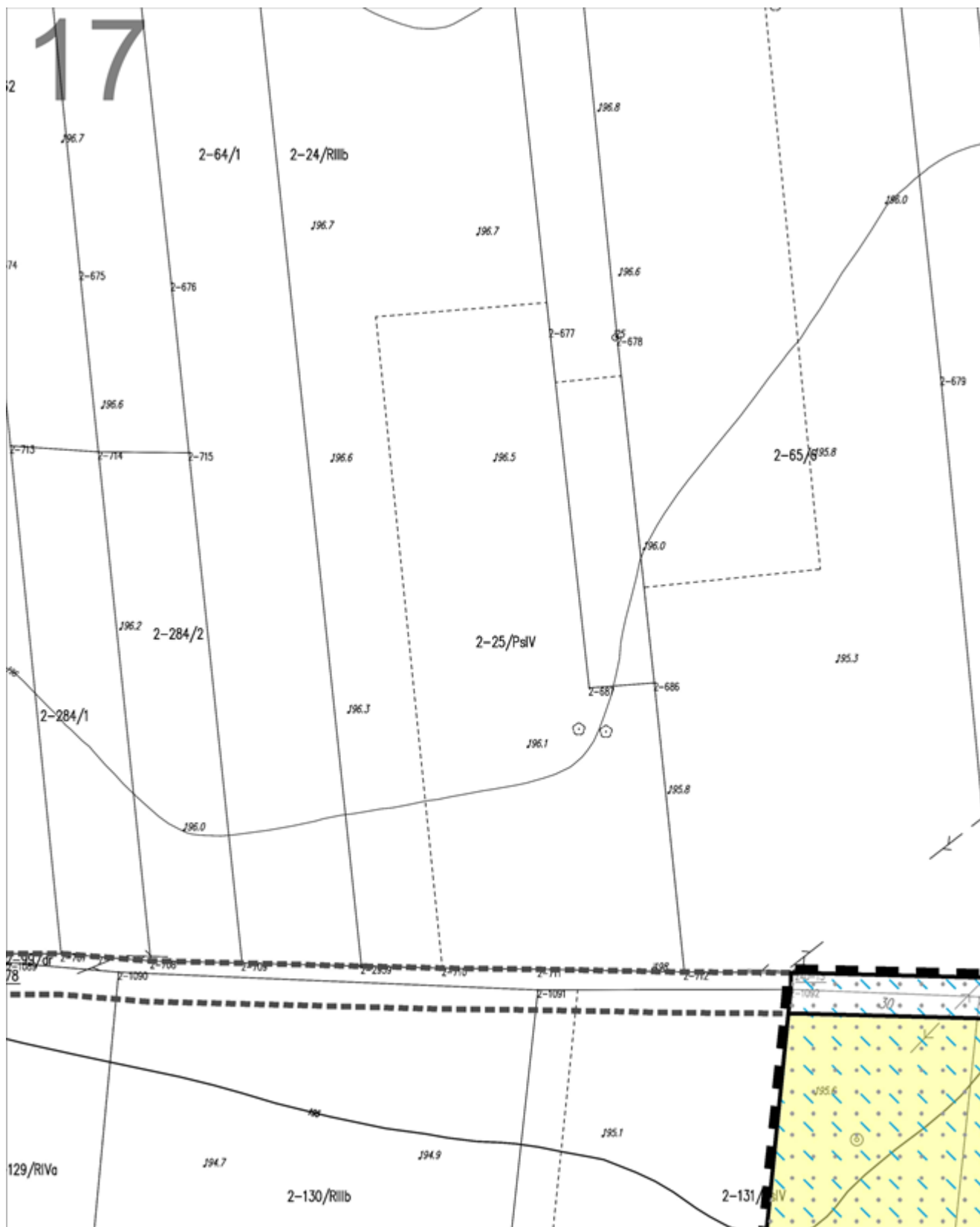




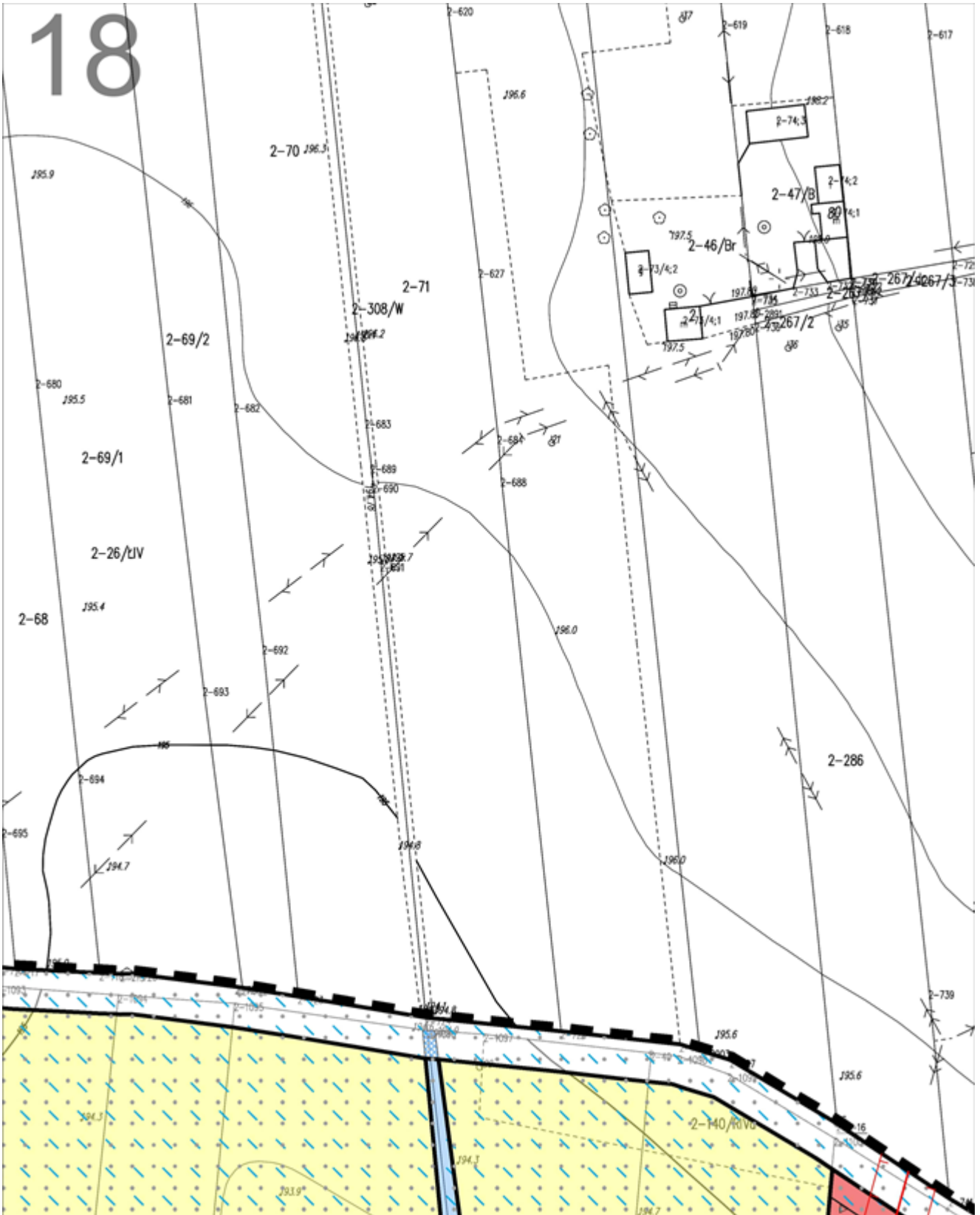












18





-  i wynosi raz na 100 lat
-  granica i obszar, na którym prawdopodobieństwo wystąpienia powodzi jest niskie i wynosi raz na 500 lat
-  Główny Zbiornik Wód Podziemnych nr 401 Niecka Łódzka
-  tereny zmeliorowane


ELEMENTY INFRASTRUKTURY TECHNICZNEJ

- napowietrzna linia elektroenergetyczna średniego napięcia 15 kV

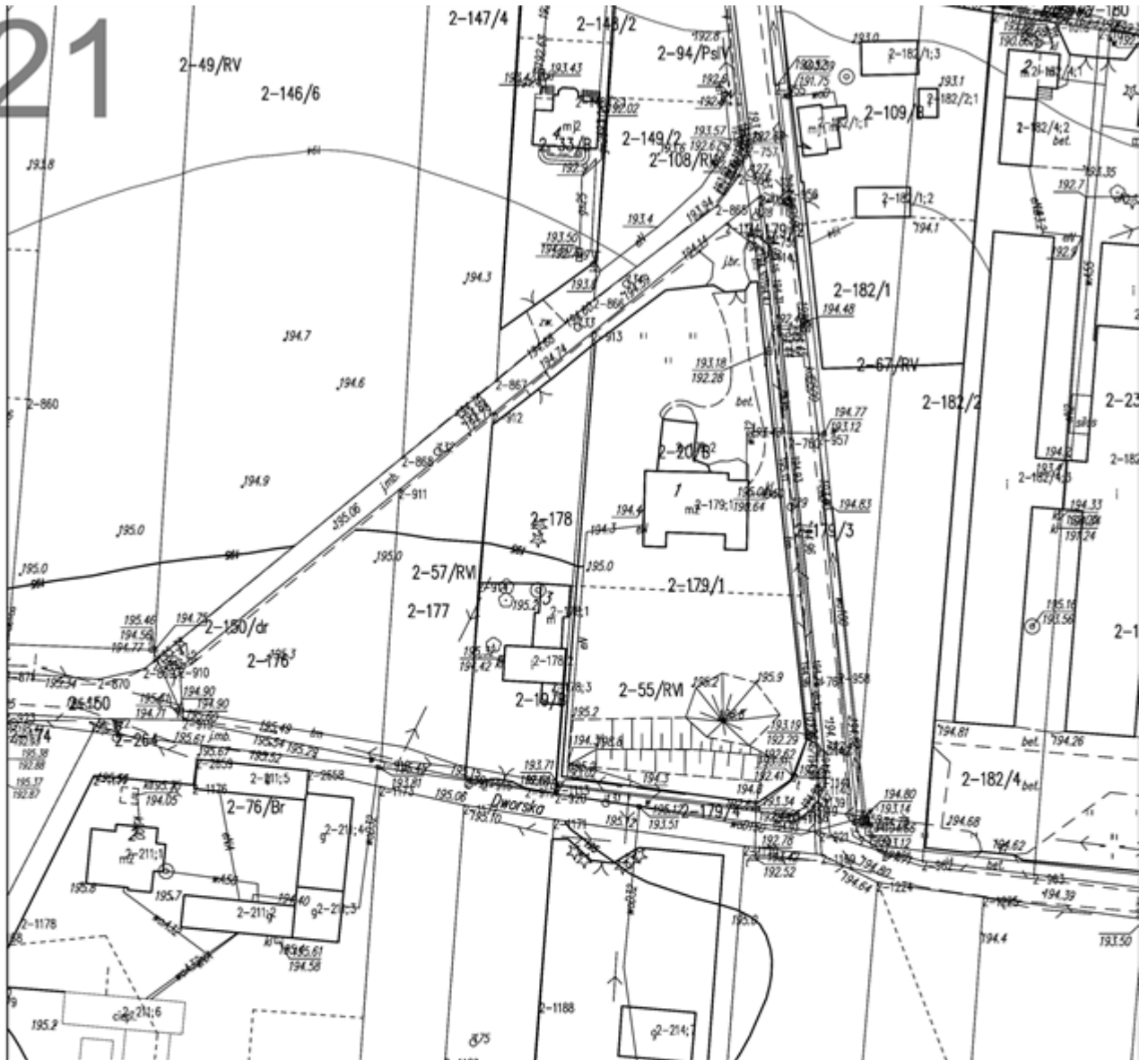
ELEMENTY KOMUNIKACJI

- linia rozgraniczająca drogi poza obszarem objętym planem

POZOSTAŁE OZNACZENIA

- | granica administracyjna gminy
- zwymiarowane odległości mierzone w metrach niebędące ustaleniem planu
-  rowy melioracyjne

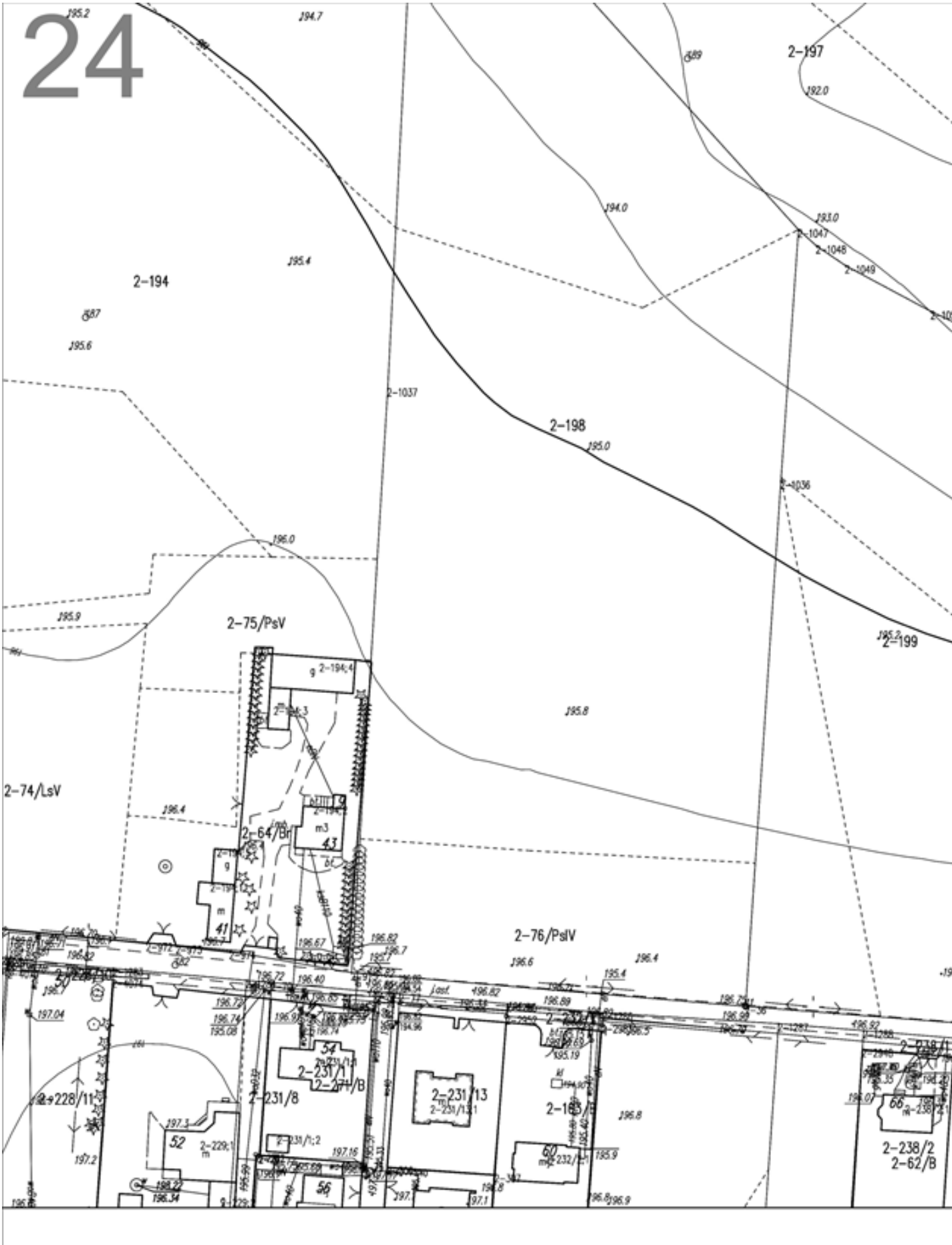
21



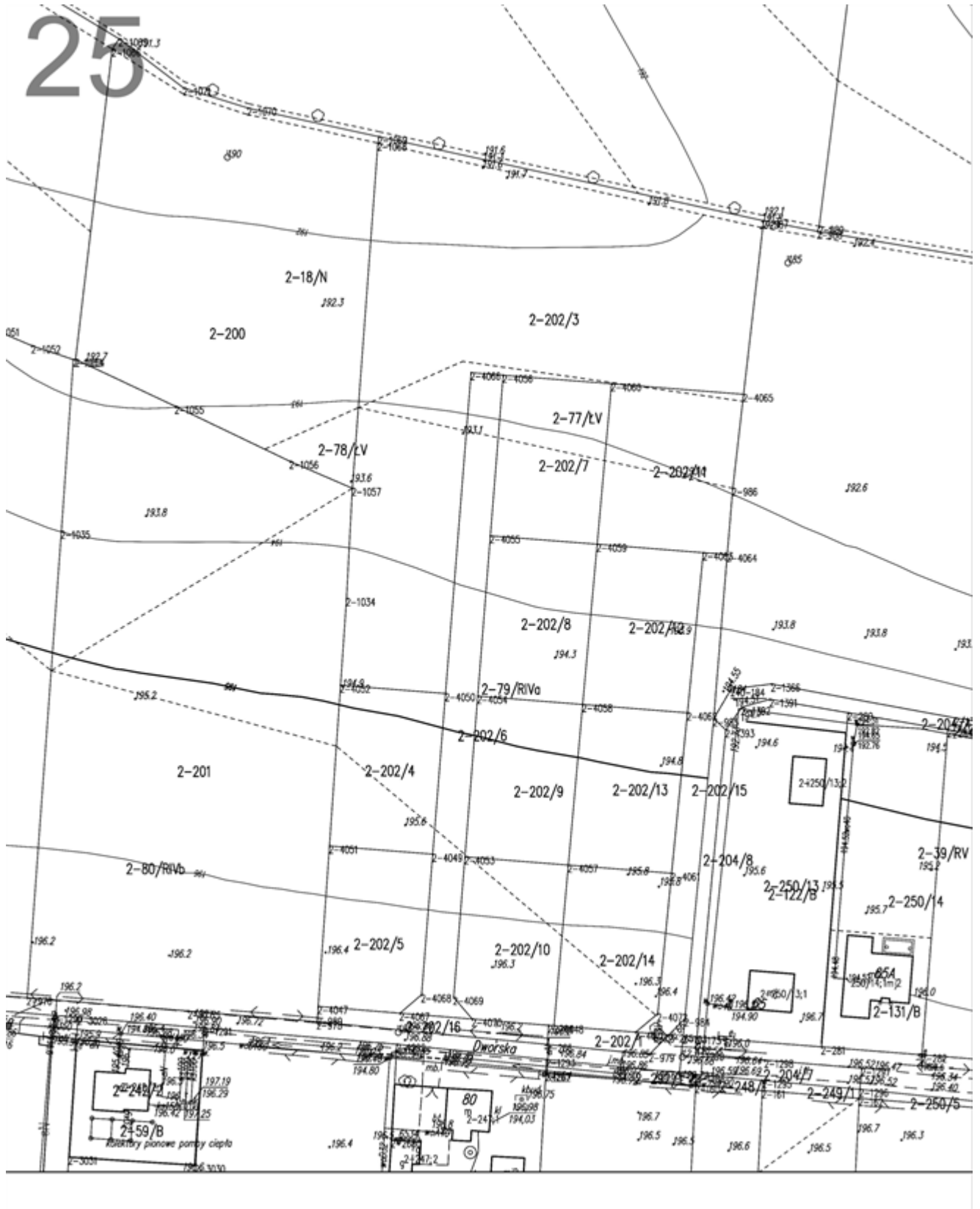
MIEJSCOWY PLAN ZAGOSPODAROWANIA PRZESTRZENNEGO DLA MIEJSCOWOŚCI BRONISIN DWORSKI REJON UL. POGODNEJ - ETAP IIA		ZAŁĄCZNIK NR 1 DO UCHWAŁY RADY MIEJSKIEJ W RZGOWIE Z DNIA	
główny projektant: mgr inż. arch. Anna Olbromska-Matusiak zastępca głównego projektanta: mgr. inż. Anna Beres zagospodarowanie przestrzenne: inż. Agnieszka Szaniawska środowisko przyrodnicze: inż. Zuzanna Górecka-Gąbka mgr Agata Grzelak infrastruktura techniczna: inż. Anna Wojtczuk komunikacja: inż. Kamil Suchożębski		BUDPLAN Sp. z o.o. ul. Kordeckiego 20 04-327 Warszawa tel. 22 870 42 62 skala 1:1000 2024 r. RYSUNEK PLANU	

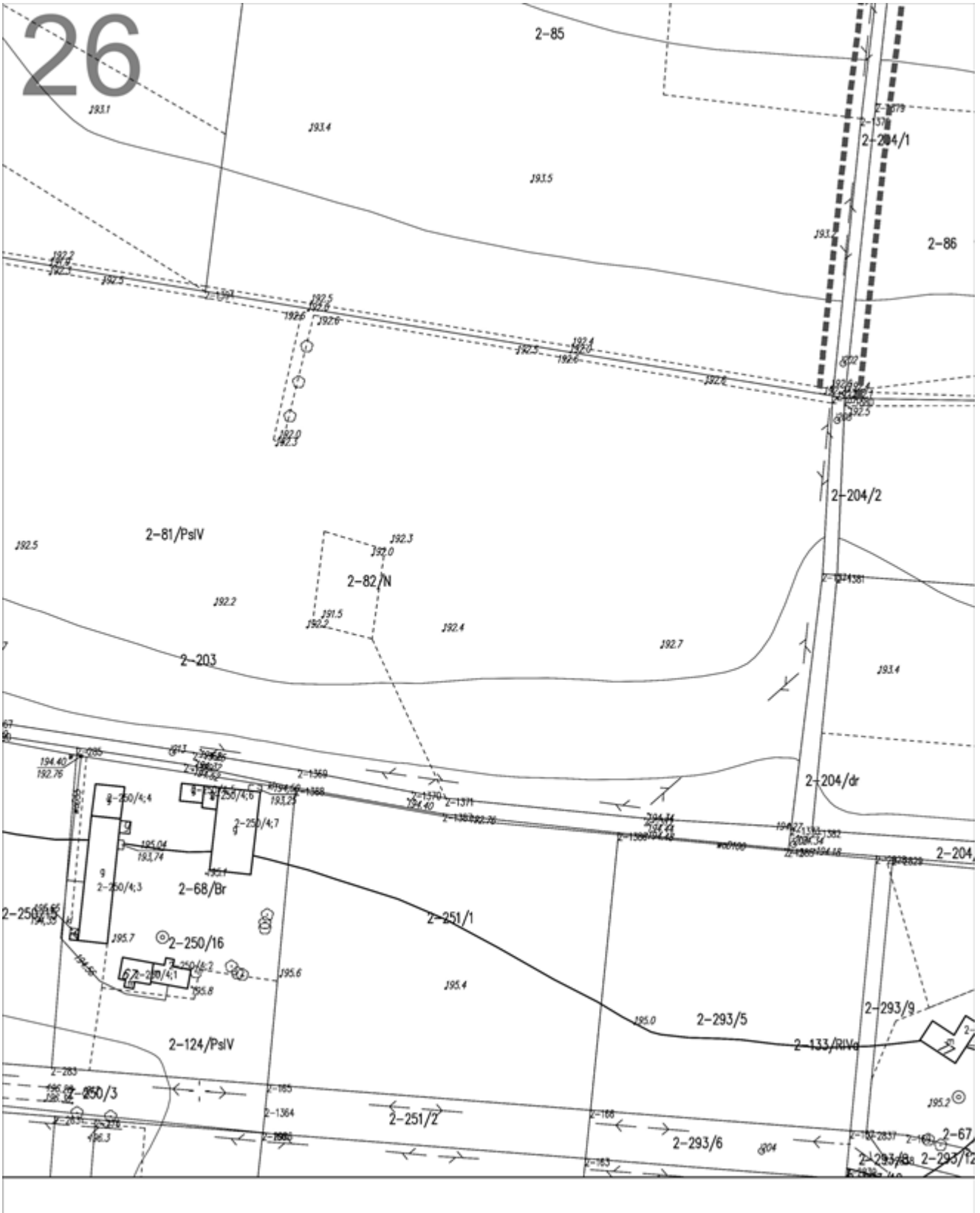


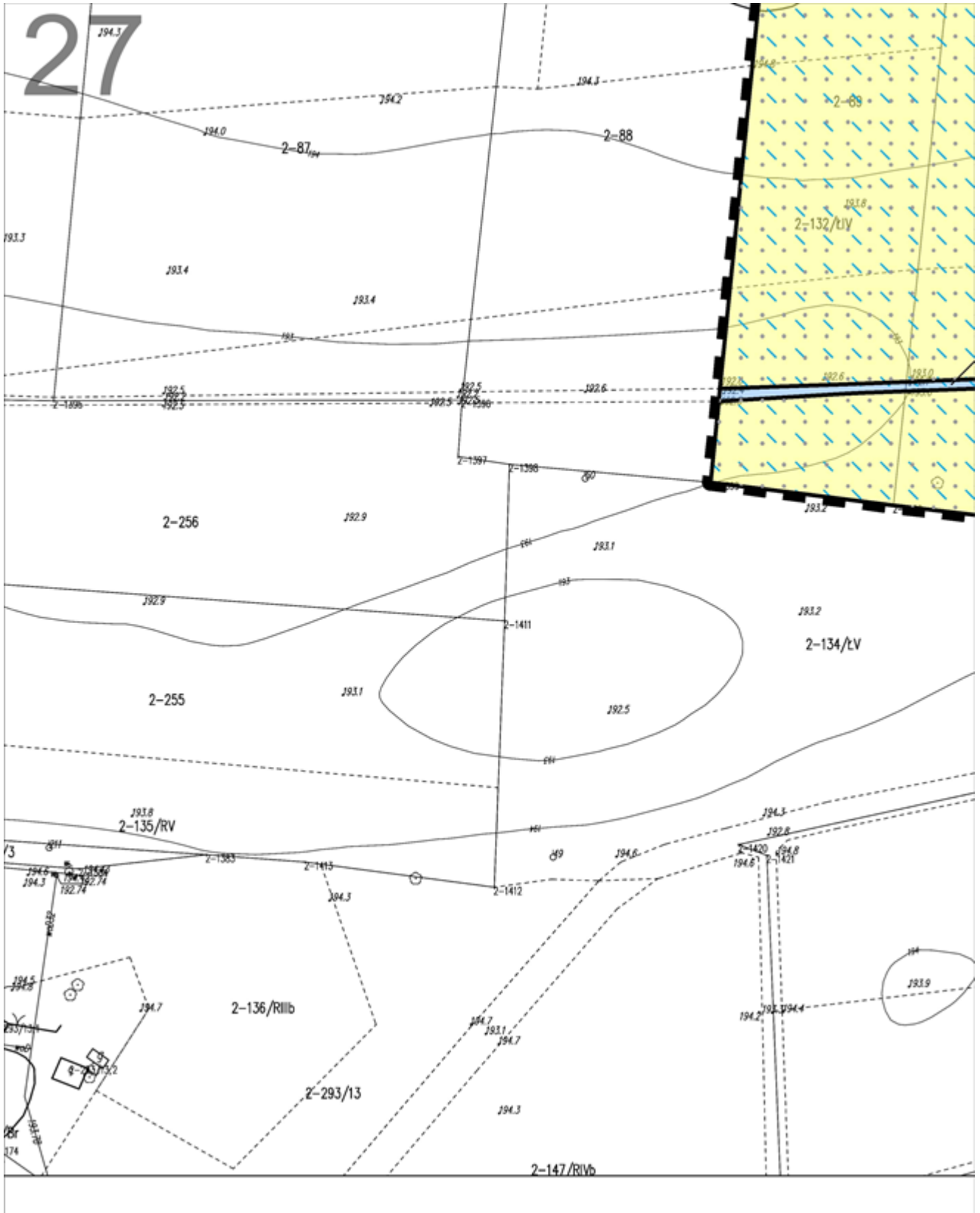


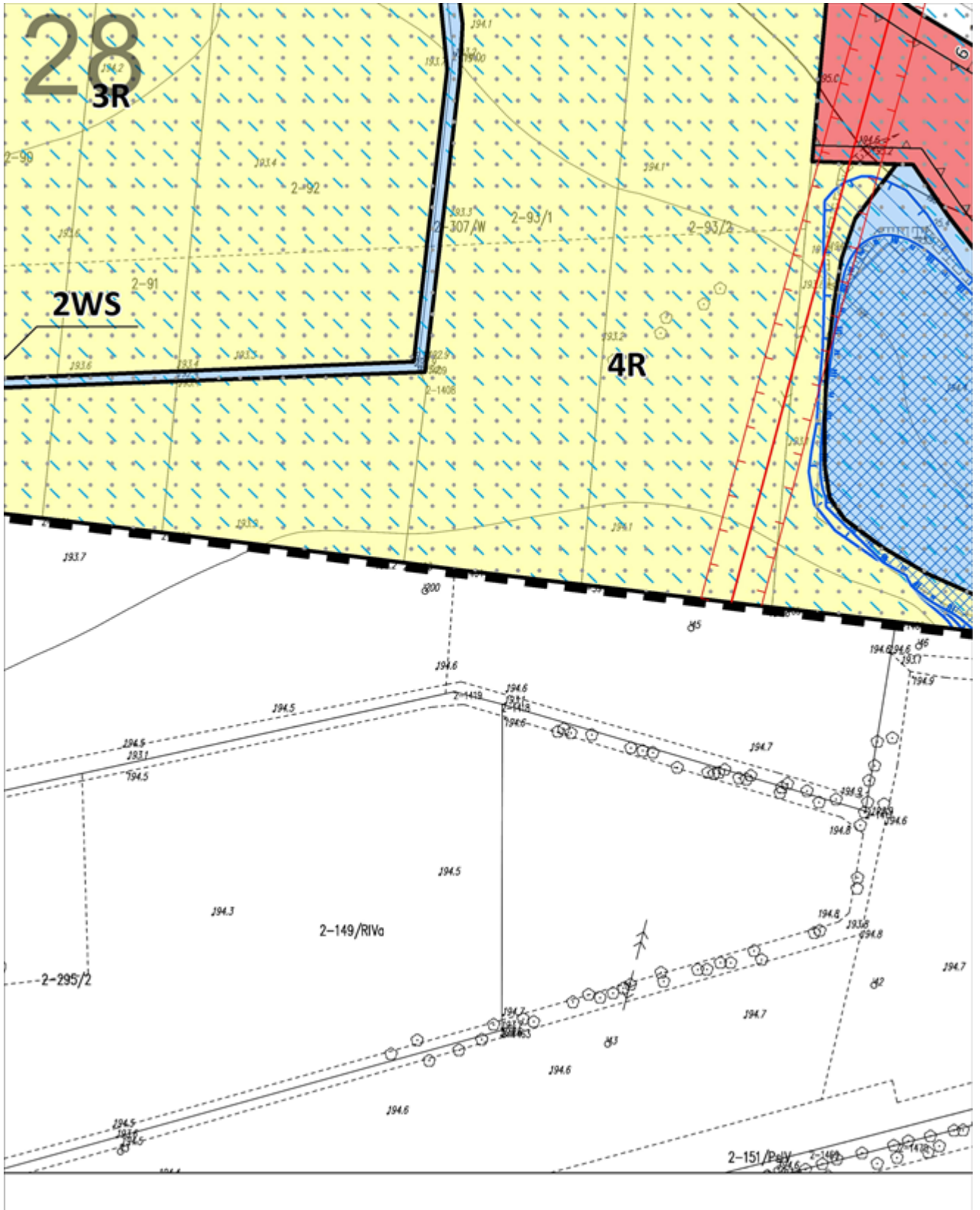


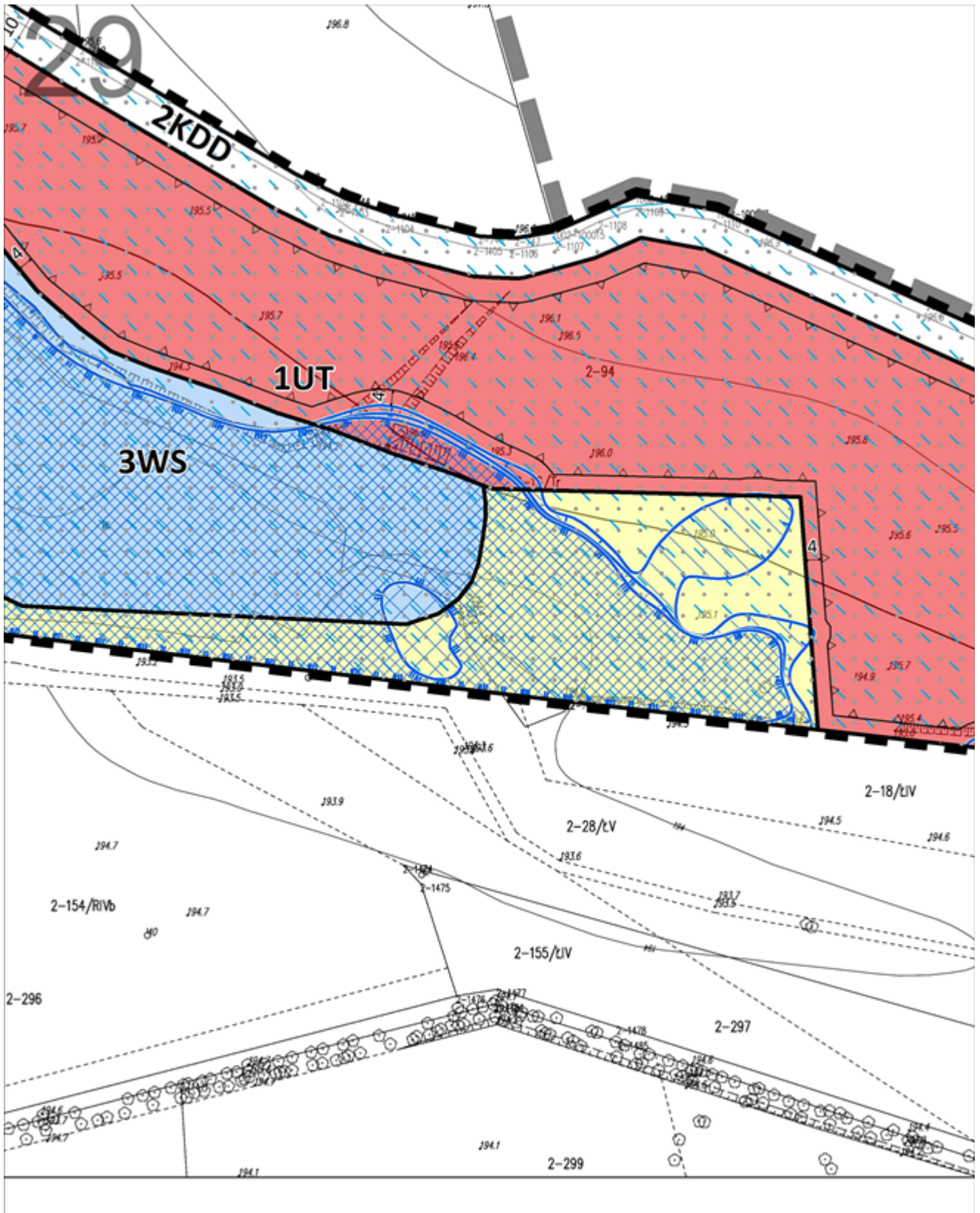
25























OZNACZENIA

OBOWIĄZUJĄCE USTALENIA PLANU

OZNACZENIA LINIOWE






-  granica obszaru objętego planem
-  linia rozgraniczająca tereny o różnym przeznaczeniu lub różnych zasadach zagospodarowania
-  nieprzekraczalna linia zabudowy
-  zwymiarowane odległości mierzone w metrach
-  granica strefy ochronnej napowietrznej linii elektroenergetycznej 15 kV

PRZEZNACZENIE TERENÓW


-  MN - tereny zabudowy mieszkaniowej jednorodzinnej
-  UT - teren zabudowy usług turystyki, zdrowia, sportu i rekreacji
-  R - tereny rolnicze
-  WS - tereny wód powierzchniowych
-  KDZ - tereny dróg publicznych klasy zbiorczej
-  KDL - tereny dróg publicznych klasy lokalnej
-  KDD - tereny dróg publicznych klasy dojazdowej

ELEMENTY INFORMACYJNE PLANU


ELEMENTY ŚRODOWISKA PRZYRODNICZEGO

-  granica i obszar szczególnego zagrożenia powodzią, na którym prawdopodobieństwo wystąpienia powodzi jest wysokie i wynosi raz na 10 lat
-  granica i obszar szczególnego zagrożenia powodzią, na którym prawdopodobieństwo wystąpienia powodzi jest średnie i wynosi raz na 100 lat
-  granica i obszar, na którym prawdopodobieństwo wystąpienia powodzi jest niskie i wynosi raz na 500 lat
-  Główny Zbiornik Wód Podziemnych nr 401 Niecka Łódzka
-  tereny zmeliorowane




ELEMENTY INFRASTRUKTURY TECHNICZNEJ

-  napowietrzna linia elektroenergetyczna średniego napięcia 15 kV

ELEMENTY KOMUNIKACJI

-  linia rozgraniczająca drogi poza obszarem objętym planem

POZOSTAŁE OZNACZENIA

-  granica administracyjna gminy
-  zwymiarowane odległości mierzone w metrach niebędące ustaleniem planu
-  rowy melioracyjne

Załącznik Nr 2 do uchwały Nr LXXI/ /2024
Rady Miejskiej w Rzgowie
z dnia 28 lutego 2024 r.

Rozstrzygnięcie o sposobie rozpatrzenia uwag wniesionych do projektu miejscowego planu zagospodarowania przestrzennego dla części miejscowości Bronisin Dworski rejon ul. Pogodnej – etap IIA

Projekt miejscowego planu zagospodarowania przestrzennego dla części miejscowości Bronisin Dworski rejon ul. Pogodnej – etap IIA wraz z prognozą oddziaływania na środowisko został wyłożony do publicznego wglądu w dniach od 10 października 2023 r. do 31 października 2023 r., uwagi można było wносить do dnia 15 listopada 2023 r.

Podczas wyłożenia projektu ww. planu miejscowego do publicznego wglądu oraz w wyznaczonym terminie na wniesienie uwag, zgodnie z art. 17 pkt 11 ustawy z dnia 27 marca 2003 r. o planowaniu i zagospodarowaniu przestrzennym (t.j. Dz. U. z 2023 r. poz. 977 ze zm.), do Burmistrza Rzgowa wpłynęła 1 uwaga, która została częściowo nieuwzględniona.

Projekt miejscowego planu zagospodarowania przestrzennego dla części miejscowości Bronisin Dworski rejon ul. Pogodnej – etap IIA wraz z prognozą oddziaływania na środowisko został ponownie wyłożony do publicznego wglądu w dniach od 19 grudnia 2023 r. do 09 stycznia 2024 r., uwagi można było wносить do dnia 23 stycznia 2024 r.

Podczas wyłożenia projektu ww. planu miejscowego do publicznego wglądu oraz w wyznaczonym terminie na wniesienie uwag, zgodnie z art. 17 pkt 11 ustawy z dnia 27 marca 2003 r. o planowaniu i zagospodarowaniu przestrzennym (t.j. Dz. U. z 2023 r. poz. 977 ze zm.), do Burmistrza Rzgowa uwagi nie wpłynęły.

Na podstawie art. 20 ust. 1, w związku z art. 17 pkt 14 ustawy z dnia 27 marca 2003 r. o planowaniu i zagospodarowaniu przestrzennym (t.j. Dz. U. z 2023 r., poz. 977 ze zm.) Rada Miejska w Rzgowie przyjmuje następujące rozstrzygnięcie w sprawie rozpatrzenia uwag wniesionych do projektu miejscowego planu zagospodarowania przestrzennego dla części miejscowości Bronisin Dworski rejon ul. Pogodnej – etap IIA, niewzględnionych przez Burmistrza Rzgowa.

Lp.	Data wpływu uwagi	Nazwisko i imię, nazwa jednostki organizacyjnej i adres zgłaszającego uwagi	Treść uwagi	Oznaczenie nieruchomości, której dotyczy uwaga	Ustalenia projektu planu dla nieruchomości, której dotyczy uwaga	Rozstrzygnięcie Rady Miejskiej w sprawie rozpatrzenia uwagi		Uwagi
						uwaga uwzględniona	uwaga nieuwzględniona	
1	2	3	4	5	6	9	10	11
1.	30.10.2023	***	Dla działek o numerze 302/6 i 302/7 przy ulicy Wiśniowej, prosi o możliwość podziału działek od minimum 1000 m ² , a działkę o numerze 302/8 o możliwość przedłużenia drogi na drogę publiczną.	dz. ew. nr 302/6, 302/7, 302/8 obr. Bronisin Dworski	3MN, 1KDD	+/-	+/-	Uwaga uwzględniona w zakresie zmiany powierzchni nowo wydzielonych działek budowlanych dla terenów oznaczonych symbolem MN. Uwaga nieuwzględniona w zakresie zmiany przebiegu drogi dojazdowej oznaczonej symbolem 1KDD.

Załącznik Nr 3 do uchwały Nr LXXI/ /2024
Rady Miejskiej w Rzgowie
z dnia 28 lutego 2024 r.

Rozstrzygnięcie o sposobie realizacji, zapisanych w miejscowym planie zagospodarowania przestrzennego dla części miejscowości Bronisin Dworski rejon ul. Pogodnej – etap IIA, inwestycji z zakresu infrastruktury technicznej, które należą do zadań własnych gminy, oraz zasadach ich finansowania

Rozstrzygnięcie o sposobie realizacji, zapisanych w miejscowym planie zagospodarowania przestrzennego, inwestycji z zakresu infrastruktury technicznej sporządzono po analizie przepisów obowiązujących w zakresie budżetu gmin i finansów publicznych, jak i wykonanych na potrzeby miejscowego planu zagospodarowania przestrzennego materiałów planistycznych, a w szczególności prognozy skutków finansowych uchwalenia miejscowego planu zagospodarowania przestrzennego dla części miejscowości Bronisin Dworski rejon ul. Pogodnej – etap IIA.

Inwestycje z zakresu infrastruktury technicznej, ujęte w planie miejscowym, należące do zadań własnych gminy, zostały oszacowane w prognozie skutków finansowych uchwalenia planu miejscowego i obejmują wykup gruntów pod drogi oraz budowę układu drogowego. Realizacja ww. inwestycji przebiegać będzie zgodnie z obowiązującymi przepisami, m.in. w zakresie prawa budowlanego i prawa zamówień publicznych. Sposób realizacji inwestycji infrastrukturalnych określą uchwalone przez Radę Miejską w Rzgowie strategie, plany i programy, w tym m.in. wieloletnie programy inwestycyjne.

Środki finansowe na te cele będą pochodzić w całości lub w części z budżetu gminy oraz ze źródeł zewnętrznych, takich jak m.in. środki strukturalne, fundusze unijne, kredyty i pożyczki oraz inne, w oparciu o obowiązujące przepisy i zawarte umowy. Omawiane nakłady inwestycyjne zostaną zrównoważone poprzez wzrost wpływów do budżetu gminy w wyniku realizacji planu. Na realizację ww. inwestycji z zakresu infrastruktury technicznej mogą więc zostać wykorzystane również dochody wynikające ze wzrostu podatku od nieruchomości.

Finansowanie realizacji inwestycji z zakresu infrastruktury technicznej, które należą do zadań własnych gminy, jest uzależnione od jej zdolności finansowej i będzie określone w uchwałach budżetowych. Finansowanie ww. inwestycji odbywać się będzie zgodnie z przepisami ustawy o finansach publicznych, poprzez wydatki inwestycyjne z budżetu gminy.

Załącznik Nr 4 do uchwały Nr LXXI/ /2024
Rady Miejskiej w Rzgowie
z dnia 28 lutego 2024 r.

Dane przestrzenne

**Rada Miejska w Rzgowie na podstawie art. 67a ust. 3 i 5, ustawy z dnia 27 marca 2003 r.
o planowaniu i zagospodarowaniu przestrzennym (t.j. Dz. U. z 2023 r. poz. 977 ze zm.)
przygotowała dane przestrzenne dla planu, które stanowią załącznik w postaci cyfrowej do
uchwały**

Uzasadnienie

Plan miejscowy sporządzony został w następstwie podjęcia Uchwały Nr VIII/76/2019 z dnia 24 kwietnia 2019 r. w sprawie przystąpienia do sporządzenia miejscowego planu zagospodarowania przestrzennego dla części miejscowości Bronisin Dworski rejon ul. Pogodnej zmienionej Uchwałą Nr XIII/118/2019 z dnia 21 sierpnia 2019 r. o zmianie uchwały w sprawie przystąpienia do sporządzenia miejscowego planu zagospodarowania przestrzennego dla części miejscowości Bronisin Dworski rejon ul. Pogodnej i Uchwałą Nr LII/539/2022 z dnia z dnia 26 października 2022 r. o zmianie uchwały w sprawie przystąpienia do sporządzenia miejscowego planu zagospodarowania przestrzennego dla części miejscowości Bronisin Dworski rejon ul. Pogodnej.

Miejscowy plan zagospodarowania przestrzennego dla części miejscowości Bronisin Dworski rejon ul. Pogodnej – etap IIA nie narusza ustaleń zmiany Studium uwarunkowań i kierunków zagospodarowania przestrzennego gminy Rzgów, przyjętej Uchwałą Nr LXV/642/2023 Rady Miejskiej w Rzgowie z dnia 30 sierpnia 2023 roku.

Plan dotyczy częściowo zainwestowanego obszaru o powierzchni ok. 38,4 ha, zlokalizowanego w obrębie geodezyjnym Bronisin Dworski, w północno-wschodniej części gminy Rzgów. Granice obszaru objętego planem oznaczono symbolem graficznym na rysunku planu, sporządzonym w skali 1:1000, stanowiącym załącznik nr 1 do uchwały w sprawie uchwalenia ww. planu.

Miejscowy plan zagospodarowania przestrzennego dla części miejscowości Bronisin Dworski rejon ul. Pogodnej – etap IIA ustala tereny budowlane – tereny zabudowy mieszkaniowej jednorodzinnej, teren zabudowy usług turystyki, zdrowia, sportu i rekreacji oraz tereny rolnicze, tereny wód powierzchniowych, a także tereny komunikacji – tereny dróg publicznych klasy zbiorczej, tereny dróg publicznych klasy lokalnej i tereny dróg publicznej klasy dojazdowej.

Plan został sporządzony z uwzględnieniem wymogów wynikających z art. 1 ust. 2-4 ustawy z dnia 27 marca 2003 r. o planowaniu i zagospodarowaniu przestrzennym (Dz. U. z 2023 r. poz. 977 ze zm.), uwzględniając:

1)wymagania ładu przestrzennego, w tym urbanistyki i architektury – sporządzony plan miejscowy nie zaburza ładu przestrzennego i wprowadza zasady ochrony i kształtowania ładu przestrzennego, a także jest zgodny z zasadami urbanistyki i architektury;

2)walory architektoniczne i krajobrazowe – sporządzony plan miejscowy określa zasady kształtujące i chroniące walory architektoniczne i krajobrazowe obszaru, dla którego jest sporządzany;

3)wymagania ochrony środowiska, w tym gospodarowania wodami i ochrony gruntów rolnych i leśnych – sporządzony plan miejscowy określa zasady ochrony środowiska i przyrody;

4)wymagania ochrony dziedzictwa kulturowego i zabytków oraz dóbr kultury współczesnej – na obszarze objętym planem nie występują obiekty dziedzictwa kulturowego, zabytki oraz dobra kultury współczesnej;

5)wymagania ochrony zdrowia oraz bezpieczeństwa ludzi i mienia, a także potrzeby osób ze szczególnymi potrzebami, o których mowa w ustawie z dnia 19 lipca 2019 r. o zapewnieniu dostępności osobom ze szczególnymi potrzebami (Dz. U. z 2019 r. poz. 1696) – sporządzony plan miejscowy nie wpływa negatywnie na wymagania z zakresu ochrony zdrowia oraz bezpieczeństwa ludzi i mienia, a także potrzeby osób niepełnosprawnych;

6)walory ekonomiczne przestrzeni – sporządzany plan miejscowy umożliwia racjonalne pod względem ekonomicznym zagospodarowanie terenu;

7)prawo własności – w sporządzonym planie miejscowym wzięto pod uwagę wnioski właścicieli gruntów;

8) potrzeby obronności i bezpieczeństwa państwa – sporządzony plan miejscowy nie narusza potrzeb obronności i bezpieczeństwa państwa;

9) potrzeby interesu publicznego – sporządzony plan miejscowy nie narusza potrzeb interesu publicznego;

10) potrzeby w zakresie rozwoju infrastruktury technicznej – sporządzony plan miejscowy określa zasady modernizacji, rozbudowy i budowy systemów infrastruktury technicznej;

11) zapewnienie udziału społeczeństwa w pracach nad miejscowym planem zagospodarowania przestrzennego, w tym przy użyciu środków komunikacji elektronicznej – po przystąpieniu do sporządzania planu miejscowego w prasie miejscowej, w Biuletynie Informacji Publicznej oraz na tablicy ogłoszeń Urzędu Miejskiego zawiadomiono o przystąpieniu do sporządzania planu, a także o możliwości składania wniosków; projekt planu został wyłożony do publicznego wglądu, o czym poinformowano w prasie miejscowej, w Biuletynie Informacji Publicznej oraz na tablicy ogłoszeń Urzędu Miejskiego, w trakcie wyłożenia do publicznego wglądu przeprowadzono dyskusję publiczną nad rozwiązaniami przyjętymi w projekcie planu, do wyłożonego projektu planu została zapewniona możliwość składania uwag; zarówno wnioski jak i uwagi mogły być składane również przy użyciu środków komunikacji elektronicznej;

12) zachowanie jawności i przejrzystości procedur planistycznych – na każdym etapie sporządzania planu miejscowego była zapewniona możliwość zapoznania się z aktami sprawy, w trybie dostępu do informacji publicznej, obwieszczenia dotyczące poszczególnych czynności planistycznych były publikowane w prasie miejscowej, w Biuletynie Informacji Publicznej oraz na tablicy ogłoszeń Urzędu Miejskiego;

13) potrzebę zapewnienia odpowiedniej ilości i jakości wody, do celów zaopatrzenia ludności – sporządzony plan miejscowy nie wpłynie negatywnie na potrzeby zapewnienia odpowiedniej ilości i jakości wody, do celów zaopatrzenia ludności.

Ustalając przeznaczenie terenu oraz określając sposób zagospodarowania i korzystania z terenu, wyważono interes publiczny i interesy prywatne, w tym zgłaszane w postaci wniosków i uwag, zmierzające do ochrony istniejącego stanu zagospodarowania terenu, jak i zmian w zakresie jego zagospodarowania, a także analizy ekonomiczne, środowiskowe i społeczne.

Obszar objęty planem miejscowym jest przeznaczony pod zabudowę w obowiązującym studium uwarunkowań i kierunków zagospodarowania przestrzennego. W planie uwzględniono wymagania ładu przestrzennego, efektywne gospodarowanie przestrzenią oraz walory ekonomiczne przestrzeni poprzez:

1) kształtowanie struktur przestrzennych przy uwzględnieniu dążenia do minimalizowania transportochłonności układu przestrzennego – utrzymano istniejący układ drogowy;

2) lokalizowanie nowej zabudowy mieszkaniowej w sposób umożliwiający mieszkańcom maksymalne wykorzystanie publicznego transportu zbiorowego jako podstawowego środka transportu – parametry dróg publicznych umożliwiają prowadzenie transportu zbiorowego;

3) zapewnianie rozwiązań przestrzennych, ułatwiających przemieszczanie się pieszych i rowerzystów – parametry dróg umożliwiają lokalizację chodników i ścieżek rowerowych;

4) zaplanowanie lokalizacji zabudowy na obszarze w najwyższym stopniu do tego przygotowanym, z dostępem do sieci komunikacyjnej, wyposażonym w sieci infrastruktury technicznej, adekwatne dla nowej, planowanej zabudowy.

Plan miejscowy jest zgodny z wynikami „Oceny aktualności studium uwarunkowań i kierunków zagospodarowania przestrzennego Gminy Rzgów oraz miejscowych planów zagospodarowania przestrzennego obowiązujących na terenie Gminy Rzgów”, przyjętej Uchwałą Nr XXVII/190/2016 Rady Miejskiej w Rzgowie z dnia 28 września 2016 r.

Wpływ uchwalenia miejscowego planu zagospodarowania przestrzennego na finanse publiczne, w tym budżet gminy Rzgów, został oszacowany w prognozie skutków finansowych uchwalenia planu miejscowego. Zmiany w budżecie gminy dotyczą prognozowanych wydatków, związanych z inwestycjami z zakresu komunikacji, należącymi do zadań własnych gminy, które obejmują wykup gruntów pod drogi, budowę układu drogowego oraz budowę infrastruktury technicznej a także dochodów wynikających ze wzrostu wartości nieruchomości („renta planistyczna”) i wzrostu podatku od nieruchomości oraz związanych z obrotem nieruchomościami (podatek od czynności cywilnoprawnych).

Plan miejscowy dotyczy zagadnień określonych w art. 15 ustawy z dnia 27 marca 2003 r. o planowaniu i zagospodarowaniu przestrzennym (Dz. U. z 2023 r. poz. 977 ze zm.) i ustala m.in. zasady ochrony i kształtowania ładu przestrzennego i krajobrazu, zasady ochrony środowiska, przyrody i krajobrazu, zasady kształtowania zabudowy oraz wskaźniki zagospodarowania terenu, zasady modernizacji, rozbudowy i budowy systemów komunikacji i infrastruktury technicznej. Przyjęte rozwiązania projektowe zapewnią możliwość zagospodarowania obszaru objętego planem, zgodnie z wymogami ładu przestrzennego.

Plan miejscowy został sporządzony z zachowaniem wymogów proceduralnych określonych w art. 17 ustawy z dnia 27 marca 2003 r. o planowaniu i zagospodarowaniu przestrzennym (Dz. U. z 2023 r. poz. 977 ze zm.). W ramach procedury sporządzania planu miejscowego kolejno:

1) Rada Miejska w Rzgowie podjęła Uchwałę Nr VIII/76/2019 z dnia 24 kwietnia 2019 r. w sprawie przystąpienia do sporządzenia miejscowego planu zagospodarowania przestrzennego dla części miejscowości Bronisin Dworski rejon ul. Pogodnej;

2) Rada Miejska w Rzgowie podjęła Uchwałę Uchwałą Nr XIII/118/2019 z dnia 21 sierpnia 2019 r. o zmianie uchwały w sprawie przystąpienia do sporządzenia miejscowego planu zagospodarowania przestrzennego dla części miejscowości Bronisin Dworski rejon ul. Pogodnej;

3) ogłoszono w prasie miejscowej oraz przez obwieszczenie o podjęciu uchwały o przystąpieniu do sporządzenia planu miejscowego, określając formę, miejsce i termin składania wniosków do dnia 18 października 2019 r.;

4) zawiadomiono na piśmie o podjęciu ww. uchwały o przystąpieniu do sporządzenia planu miejscowego instytucje i organy właściwe do uzgadniania i opiniowania projektu planu miejscowego;

5) sporządzono projekt planu miejscowego wraz z prognozą oddziaływania na środowisko i prognozą skutków finansowych uchwalenia planu miejscowego;

6) uzyskano opinię Gminnej Komisji Urbanistyczno-Architektonicznej do projektu planu miejscowego;

7) dokonano uzgodnień projektu planu miejscowego i uzyskano opinie dotyczące rozwiązań przyjętych w projekcie planu miejscowego;

8) wprowadzono do projektu planu miejscowego korekty wynikające z uzyskanych opinii i dokonanych uzgodnień;

9) wystąpiono o wymaganą zgodę na zmianę przeznaczenia gruntów rolnych na cele nierolnicze;

10) Minister Rolnictwa i Rozwoju Wsi wyraził zgodę na przeznaczenie części gruntów rolnych klas III na cele nierolnicze tj. 6,2749 ha, dla pozostałej części gruntów rolnych objętych wnioskiem nie wyraził zgody na zmianę przeznaczenia (Decyzja z dnia 25 lipca 2022 r., znak sprawy: DNI.tr.602.95.2022);

11) wprowadzono do projektu planu miejscowego korekty wynikające z częściowego braku zgody na zmianę przeznaczenia gruntów rolnych na cele nierolnicze;

12) Rada Miejska w Rzgowie podjęła Uchwałę Nr LII/539/2022 z dnia z dnia 26 października 2022 r. o zmianie uchwały w sprawie przystąpienia do sporządzenia miejscowego planu zagospodarowania przestrzennego dla części miejscowości Bronisin Dworski rejon ul. Pogodnej;

13) dokonano podziału planu miejscowego na Etap IIA i Etap IIB;

14) ogłoszono w prasie miejscowej oraz przez obwieszczenie o podjęciu uchwały o zmianie uchwały w sprawie przystąpienia do sporządzenia planu miejscowego, określając formę, miejsce i termin składania wniosków do dnia 25 sierpnia 2023 r.;

15) zawiadomiono na piśmie o podjęciu ww. uchwały o zmianie uchwały w sprawie przystąpienia do sporządzenia planu miejscowego instytucje i organy właściwe do uzgadniania i opiniowania projektu planu miejscowego;

16) ogłoszono o wyłożeniu projektu planu miejscowego do publicznego wglądu i wyłożono projekt wraz z prognozą oddziaływania na środowisko do publicznego wglądu w od 10 października 2023 r. do 31 października 2023 r., zorganizowano dyskusję publiczną nad przyjętymi w projekcie planu miejscowego rozwiązaniami w dniu 23 października 2023 r.;

17) wyznaczono w ogłoszeniu termin, w którym osoby prawne i fizyczne oraz jednostki organizacyjne nieposiadające osobowości prawnej mogą wносить uwagi dotyczące projektu planu miejscowego do dnia 15 listopada 2023 r. (do projektu planu wpłynęła 1 uwaga, która została częściowo nieuwzględniona);

18) wprowadzono do projektu planu miejscowego korekty wynikające z częściowego uwzględnienia złożonej uwagi;

19) ogłoszono o wyłożeniu projektu planu miejscowego do publicznego wglądu i wyłożono projekt wraz z prognozą oddziaływania na środowisko do publicznego wglądu w od 19 grudnia 2023 r. do 9 stycznia 2024 r., zorganizowano dyskusję publiczną nad przyjętymi w projekcie planu miejscowego rozwiązaniami w dniu 3 stycznia 2024 r.;

20) wyznaczono w ogłoszeniu termin, w którym osoby prawne i fizyczne oraz jednostki organizacyjne nieposiadające osobowości prawnej mogą wносить uwagi dotyczące projektu planu miejscowego do dnia 23 stycznia 2024 r. (do projektu planu uwagi nie wpłynęły);

21) przedstawiono Radzie Miejskiej w Rzgowie do uchwalenia projekt miejscowego planu zagospodarowania przestrzennego dla części miejscowości Bronisin Dworski rejon ul. Pogodnej – etap IIA, który został uchwalony Uchwałą Nr Rady Miejskiej w Rzgowie z dnia

Zgodnie z ustawą z dnia 3 października 2008 r. o udostępnieniu informacji o środowisku i jego ochronie, udziale społeczeństwa w ochronie środowiska oraz o ocenach oddziaływania na środowisko (Dz. U. z 2023 r. poz. 1094 ze zm.) uzyskano wymagane ww. ustawą uzgodnienia Regionalnego Dyrektora Ochrony Środowiska oraz Państwowego Powiatowego Inspektora Sanitarnego, dotyczące zakresu i stopnia szczegółowości informacji wymaganych w prognozie oddziaływania na środowisko, sporządzonej do miejscowego planu zagospodarowania przestrzennego. Na podstawie tej ustawy Regionalny Dyrektor Ochrony Środowiska w Łodzi oraz Państwowy Powiatowy Inspektor Sanitarny w Łodzi zaopiniowali projekt planu miejscowego wraz z prognozą oddziaływania na środowisko.

Biorąc pod uwagę powyższe, przedstawiono Radzie Miejskiej w Rzgowie projekt uchwały w sprawie miejscowego planu zagospodarowania przestrzennego dla części miejscowości Bronisin Dworski rejon ul. Pogodnej – etap IIA. Plan miejscowy po uchwaleniu będzie stanowił należyłą podstawę formalną i merytoryczną do wydawania decyzji o pozwoleniu na budowę dla inwestycji projektowanych w jego obszarze.