

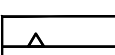

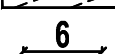






MIEJSCOWY PLAN ZAGOSPODAROWANIA PRZESTRZENNEGO DLA CZĘŚCI MIEJSCOWOŚCI GUZEW DZ. NR 295/2 I DZ. NR 300






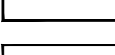
OZNACZENIA BĘDĄCE USTALENIAMI PLANU

-  GRANICA OBSZARU OBJĘTEGO PLANEM
-  LINIA ROZGRANICZAJĄCA TERENY O RÓŻNYM PRZEZNACZENIU LUB RÓŻNYCH ZASADACH ZAGOSPODAROWANIA
-  NIEPRZEKACZALNA LINIA ZABUDOWY
-  STREFA OCHRONNA OD NAWIETRZNEJ LINII ELEKTROENERGETYCZNEJ ŚREDNIEGO NAPIĘCIA
-  ZWYMIAROWANE ODLEGŁOŚCI MIERZONE W METRACH

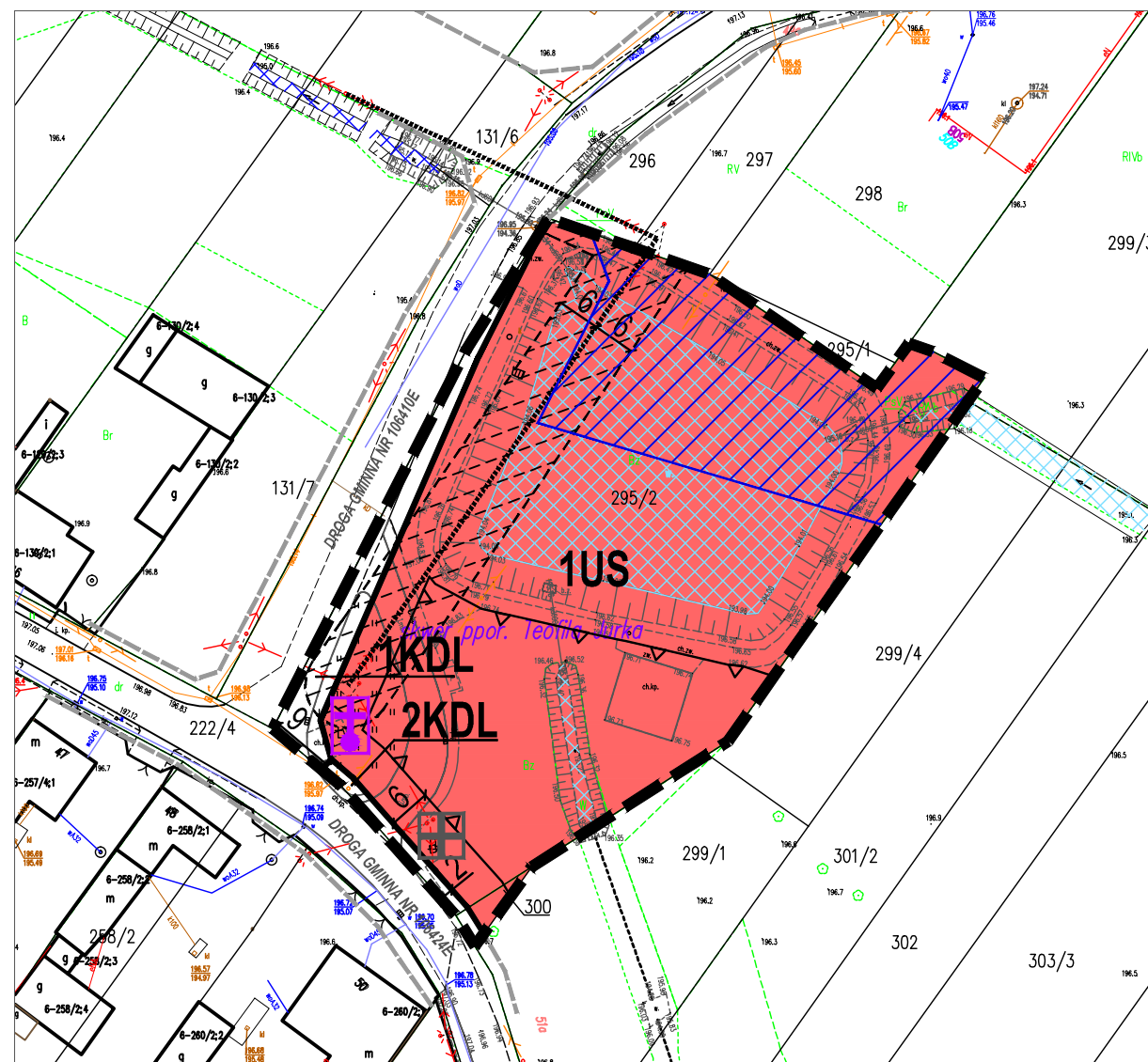
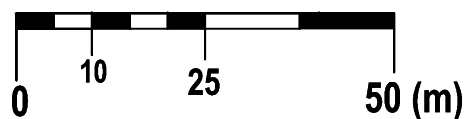
SYMBOLE PRZEZNACZENIA TERENU

-  **US** TEREN USŁUG SPORTU I REKREACJI
-  **KDL** TEREN DROGI LOKALNEJ

OZNACZENIA INFORMACYJNE NIEBĘDĄCE USTALENIAMI PLANU

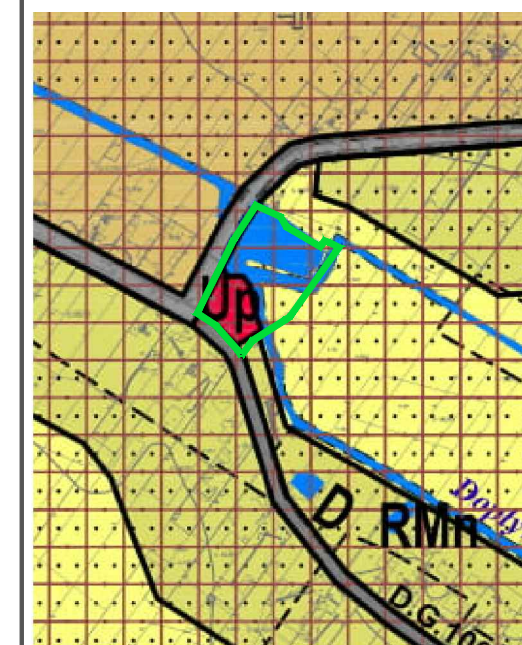
-  KAPLICZKA
-  MIEJSCE PAMIĘCI
-  GRUNTY ZMELIOROWANE
-  ISTNIEJĄCE ZBIORNIKI WODNE, CIEKI ORAZ ROWY MELIORACYJNE
-  OŚ ISTNIEJĄCEJ NAWIETRZNEJ LINII ELEKTROENERGETYCZNEJ ŚREDNIEGO NAPIĘCIA
-  LINIA ROZGRANICZAJĄCA DROGI POZA GRANICAMI OBSZARU OBJĘTEGO PLANEM

SKALA 1:1 000



WYRYS ZE STUDIUM UWARUNKOWAŃ I KIERUNKÓW ZAGOSPODAROWANIA PRZESTRZENNEGO GMINY RZGÓW PRZYJĘTEGO UCHWAŁĄ NR XXIII/218/2020 RADY MIEJSKIEJ W RZGÓWIE Z DNIA 22 KWIEŃNIA 2020 ROKU










 GRANICE OBSZARU OBJĘTEGO PLANEM



UKŁAD WSPÓŁRZĘDNYCH: PL-2000
PLAN SPORZĄDZONO Z WYKORZYSTANIEM URZĘDOWYCH KOPII MAP ZASADNICZYCH:
NR LICENCJI PODGIK.6642.2558.2021_1006_CL2

Projekt:	MIEJSCOWY PLAN ZAGOSPODAROWANIA PRZESTRZENNEGO DLA CZĘŚCI MIEJSCOWOŚCI GUZEW DZ. NR 295/2 I DZ. NR 300	
Opracowanie:	MONDRA® design mgr inż. arch. Łukasz Woźniak ul. Długa 21. 95-030 Rzgów NIP:728 255 84 25 Regon:100540236	
Etap:	UCHWALENIE	
Zespół projektowy:	mgr inż. arch. Łukasz Woźniak mgr Tomasz Kasperowicz	sierpień 2023
Współpraca:	mgr Michał Kubiak	1:1 000

LEGENDA

-  **MN** ZABUDOWA MIESZKANIOWA JEDNORODZINNA
-  **RMn** ZABUDOWA ZAGRODOWA ZABUDOWA MIESZKANIOWA JEDNORODZINNA
-  **Up** TERENY KONCENTRACJI ZABUDOWY USTALONEJ W PLANIE PRZESTRZENNEGO ZAGOSPODAROWANIA ZAKRESU ADMINISTRACYJNEGO, ZDROWIA, ODWILY, SPORTU I REKREACJI ITP.
-  **R** TERENY ROLNICZE
-  RZĘKI, CIEKI, ROWY, ZBIORNIKI WODNE
-  D.G.189410 DROGI GMINNE
-  **D** DROGI KLASY "D" - DOJAZDOWE
-  TERENY O MAŁO KORZYSTNYCH I BARDZO NIEKORZYSTNYCH WARUNKACH GRUNTOWO-WODNYCH (wymagane badanie podłoża przed podjęciem decyzji o lokalizacji obiektów budowlanych)
-  TERENY ZMELIOROWANE