

UCHWAŁA NR LIX/606/2023 RADY MIEJSKIEJ W RZGOWIE

z dnia 29 marca 2023 r.

w sprawie miejscowego planu zagospodarowania przestrzennego dla części miejscowości Konstantyna

Na podstawie art. 18 ust. 2 pkt 5 ustawy z dnia 8 marca 1990 r. o samorządzie gminnym (Dz. U. z 2023 r. poz. 40) oraz art. 20 ust. 1 ustawy z dnia 27 marca 2003 r. o planowaniu i zagospodarowaniu przestrzennym (Dz. U. z 2022 r. poz. 503 ze zm.), w związku z Uchwałą Nr XXV/231/2020 Rady Miejskiej w Rzgowie z dnia 24 czerwca 2020 r. w sprawie przystąpienia do sporządzenia miejscowego planu zagospodarowania przestrzennego dla części miejscowości Konstantyna oraz stwierdzając, że plan nie narusza ustaleń Studium uwarunkowań i kierunków zagospodarowania przestrzennego gminy Rzgów, przyjętego Uchwałą Nr XXIII/218/2020 Rady Miejskiej w Rzgowie z dnia 22 kwietnia 2020 roku, Rada Miejska w Rzgowie uchwała, co następuje:

Rozdział 1. Ustalenia ogólne

§ 1. 1. Uchwała się miejscowy plan zagospodarowania dla części miejscowości Konstantyna, zwany dalej planem.

2. Załącznikami do niniejszej uchwały są:

- 1) rysunek planu sporządzony w skali 1:1000, stanowiący załącznik nr 1 do uchwały;
- 2) rozstrzygnięcie o sposobie rozpatrzenia uwag wniesionych do projektu planu, stanowiące załącznik nr 2 do uchwały;
- 3) rozstrzygnięcie o sposobie realizacji zapisanych w planie inwestycji z zakresu infrastruktury technicznej, które należą do zadań własnych gminy, oraz zasadach ich finansowania, stanowiące załącznik nr 3 do uchwały;
- 4) dane przestrzenne, stanowiące załącznik nr 4 do uchwały.

§ 2. Granicę obszaru objętego planem oznaczono na rysunku planu symbolem graficznym.

§ 3. 1. W planie ustala się:

- 1) przeznaczenie terenów oraz linie rozgraniczające tereny o różnym przeznaczeniu lub różnych zasadach zagospodarowania;
- 2) zasady ochrony i kształtowania ładu przestrzennego;
- 3) zasady ochrony środowiska, przyrody i krajobrazu;
- 4) zasady kształtowania krajobrazu;
- 5) wymagania wynikające z potrzeb kształtowania przestrzeni publicznych;
- 6) zasady kształtowania zabudowy oraz wskaźniki zagospodarowania terenu, maksymalną i minimalną intensywność zabudowy jako wskaźnik powierzchni całkowitej zabudowy w odniesieniu do powierzchni działki budowlanej, minimalny udział procentowy powierzchni biologicznie czynnej w odniesieniu do powierzchni działki budowlanej, maksymalną wysokość zabudowy, minimalną liczbę miejsc do parkowania w tym miejsca przeznaczone na parkowanie pojazdów zaopatrzonych w kartę parkingową i sposób ich realizacji oraz linie zabudowy i gabaryty obiektów;
- 7) szczegółowe zasady i warunki scalania i podziału nieruchomości objętych planem miejscowym;

- 8) szczególne warunki zagospodarowania terenów oraz ograniczenia w ich użytkowaniu;
- 9) zasady modernizacji, rozbudowy i budowy systemów komunikacji i infrastruktury technicznej;
- 10) stawki procentowe, na podstawie których ustala się opłatę z tytułu wzrostu wartości nieruchomości związanego z uchwaleniem planu;
- 11) granice terenów inwestycji celu publicznego o znaczeniu ponadlokalnym;
- 12) granice terenów inwestycji celu publicznego o znaczeniu lokalnym;
- 13) sposób usytuowania obiektów budowlanych w stosunku do dróg i innych terenów publicznie dostępnych oraz do granic przyległych nieruchomości;
- 14) minimalną powierzchnię nowo wydzielonych działek budowlanych.

2. Plan nie zawiera, ze względu na brak występowania:

- 1) zasad ochrony dziedzictwa kulturowego i zabytków, zasad ochrony krajobrazów kulturowych oraz dóbr kultury współczesnej;
- 2) granic i sposobów, zagospodarowania terenów lub obiektów podlegających ochronie na podstawie odrębnych przepisów, obszarów szczególnego zagrożenia powodzią, granic i sposobów zagospodarowania terenów górniczych, obszarów osuwania się mas ziemnych;
- 3) krajobrazów priorytetowych;
- 4) sposobu i terminu tymczasowego zagospodarowania, urządzania i użytkowania terenów.

§ 4. Ilekroć w uchwale jest mowa o:

- 1) **dachu płaskim** – należy przez to rozumieć dach o kącie nachylenia połaci dachowych nie większym niż 12°;
- 2) **dachu wielospadowym** – należy przez to rozumieć dach o dwóch lub więcej połaciach, o kącie nachylenia połaci dachowych powyżej 12°;
- 3) **nieprzekraczalnej linii zabudowy** – należy przez to rozumieć wyznaczone na rysunku planu linie, przed które nie może być wysunięte lico zewnętrznej nadziemnej ściany realizowanego budynku, nie dotyczy budowli, z dopuszczeniem wysunięcia przed te linie do 1,5 m balkonów, loggii, wykuszy, zadaszeń nad wejściami, pochylni i schodów zewnętrznych;
- 4) **przeznaczeniu podstawowym** – należy przez to rozumieć ustalone w planie przeznaczenie dominujące na danym terenie;
- 5) **usługach** – należy przez to rozumieć działalność prowadzoną w obiektach wolno stojących lub lokalach użytkowych wbudowanych, której celem jest zaspokojenie potrzeb ludności metodami nieprzemysłowymi.

§ 5. 1. Następujące oznaczenia graficzne na rysunku planu są obowiązującymi ustaleniami planu:

- 1) granica obszaru objętego planem;
- 2) linia rozgraniczająca tereny o różnym przeznaczeniu lub różnych zasadach zagospodarowania;
- 3) nieprzekraczalna linia zabudowy;
- 4) przeznaczenie terenów o różnych zasadach zagospodarowania, wyznaczonych liniami rozgraniczającymi i oznaczonych symbolami liczbowo-literowymi, w tym:
 - a) U – tereny zabudowy usługowej,
 - b) UMN – tereny usług lub zabudowy mieszkaniowej jednorodzinnej,
 - c) MN – tereny zabudowy mieszkaniowej jednorodzinnej,

- d) PU – teren zabudowy usługowej, produkcyjnej, składów i magazynów,
 - e) ZL – tereny lasów,
 - f) R – tereny rolnicze,
 - g) WS – teren wód powierzchniowych,
 - h) G – teren infrastruktury technicznej – gazownictwo,
 - i) KDGP – teren drogi publicznej klasy głównej ruchu przyspieszonego,
 - j) KDZ – teren drogi publicznej klasy zbiorczej,
 - k) KDL – tereny dróg publicznych klasy lokalnej,
 - l) KDD – tereny dróg publicznych klasy dojazdowej,
 - m) KDW – tereny dróg wewnętrznych,
 - n) KDP – tereny ciągów pieszo-jezdných;
- 5) zwymiarowane odległości mierzone w metrach;
 - 6) granica strefy ochronnej napowietrznej linii elektroenergetycznej 220 kV;
 - 7) granica strefy ochronnej napowietrznej linii elektroenergetycznej 110 kV;
 - 8) granica strefy ochronnej napowietrznej linii elektroenergetycznej 15 kV;
 - 9) granica strefy kontrolowanej gazociągu wysokiego ciśnienia DN400 i DN300.

2. Oznaczenia graficzne występujące na rysunku planu, nie wymienione w ust. 1, w tym wynikające z przepisów odrębnych, mają wyłącznie charakter informacyjny.

Rozdział 2.

Ustalenia dla całego obszaru objętego planem

§ 6. W zakresie zasad ochrony i kształtowania ładu przestrzennego i krajobrazu ustala się:

- 1) kształtowanie charakteru zabudowy na obszarze objętym planem poprzez ustalone w planie parametry i wskaźniki kształtowania zabudowy i zagospodarowania terenu;
- 2) minimalną powierzchnię nowo wydzielanych działek budowlanych zgodnie z ustaleniami szczegółowymi dla poszczególnych terenów, z wyjątkiem działek wydzielanych pod obiekty i urządzenia infrastruktury technicznej;
- 3) zakaz kształtowania powierzchni działek budowlanych w sposób umożliwiający spływ wód opadowych na sąsiednie działki budowlane;
- 4) parametry nowych działek budowlanych nie dotyczą podziałów dokonywanych w celu sytuowania urządzeń infrastruktury technicznej, wyznaczania linii rozgraniczających dróg, regulacji stanu prawnego, poprawy istniejącego zagospodarowania, powiększania istniejących działek (pod warunkiem, że nieprzyłączana działka będzie spełniać warunki określone niniejszą uchwałą) oraz innych dokonywanych na podstawie odrębnych przepisów.

§ 7. W zakresie zasad ochrony środowiska, przyrody i krajobrazu ustala się:

- 1) obowiązek zachowania dopuszczalnego poziomu hałasu zgodnie z przepisami odrębnymi dla terenów chronionych akustycznie, oznaczonych na rysunku planu symbolami:
 - a) UMN – jak dla zabudowy mieszkaniowo-usługowej,
 - b) MN – jak dla zabudowy mieszkaniowej;
- 2) zakaz lokalizacji przedsięwzięć mogących zawsze znacząco oddziaływać na środowisko, z wyjątkiem obiektów infrastruktury technicznej i komunikacyjnej;

- 3) zakaz lokalizacji zakładów stwarzających zagrożenie dla życia lub zdrowia ludzi, a w szczególności zakładów o zwiększonym lub dużym ryzyku wystąpienia poważnych awarii przemysłowych;
- 4) położenie obszaru objętego planem w zasięgu Głównego Zbiornika Wód Podziemnych: GZWP 401 Niecka Łódzka, dla którego obowiązują przepisy odrębne oraz ustalenia niniejszej uchwały;
- 5) nakaz zapewnienia dostępu do wód powierzchniowych oznaczonych symbolem 1WS zgodnie z przepisami odrębnymi;
- 6) obowiązek zachowania standardów jakości środowiska na granicy działki, do której inwestor posiada tytuł prawny, odpowiednich dla przeznaczenia terenu określonego dla działek sąsiednich.

§ 8. W zakresie zasad kształtowania zabudowy oraz wskaźników zagospodarowania terenu ustala się:

- 1) parametry i wskaźniki kształtowania zabudowy i zagospodarowania terenu zgodnie z ustaleniami szczegółowymi dla poszczególnych terenów;
- 2) w zakresie zasad kształtowania zabudowy:
 - a) nieprzekraczalne linie zabudowy zgodnie z rysunkiem planu, z zastrzeżeniem lit. b,
 - b) dla istniejących budynków i części budynków zlokalizowanych pomiędzy linią rozgraniczającą drogi, a nieprzekraczalną linią zabudowy możliwość ich przebudowy i nadbudowy, jeżeli zachowane zostaną ustalenia przepisów odrębnych oraz ustalenia szczegółowe dla danych terenów,
 - c) jeżeli ustalenia szczegółowe dla poszczególnych terenów nie stanowią inaczej, wysokość obiektów budowlanych do 20 m;
- 3) w zakresie zapewnienia miejsc do parkowania i sposobu ich realizacji:
 - a) sytuowanie miejsc do parkowania na działce budowlanej, na której realizowana jest zabudowa,
 - b) liczbę miejsc do parkowania samochodów osobowych:
 - dla zabudowy mieszkaniowej jednorodzinnej – minimum 2 miejsca do parkowania na 1 lokal mieszkalny, wliczając miejsca garażowe,
 - dla usług – minimum 1 miejsce do parkowania na każde 40 m² powierzchni użytkowej obiektu,
 - dla zabudowy produkcyjnej, składów i magazynów – minimum 1 miejsce do parkowania na 4 zatrudnionych z możliwością zmniejszenia do 1 miejsca do parkowania na 10 zatrudnionych w przypadku pracy zmianowej;
 - c) dla budynków nie wymienionych w lit. b – minimum 1 miejsce do parkowania na 40 m² powierzchni użytkowej obiektu,
 - d) minimalna liczba miejsc do parkowania dla pojazdów zaopatrzonych w kartę parkingową dla terenów oznaczonych na rysunku planu symbolami U, PU – 1 stanowisko.

§ 9. W zakresie szczegółowych zasad i warunków scalania i podziału nieruchomości ustala się:

- 1) w granicach obszaru objętego planem nie wyznacza się obszarów wymagających przeprowadzenia scaleń i podziałów nieruchomości;
- 2) minimalna powierzchnia działek i minimalne szerokości frontów działek zgodnie z ustaleniami szczegółowymi dla poszczególnych terenów;
- 3) kąt położenia granic działek w stosunku do przyległego pasa drogowego od 80° do 100°;

4) parametry nowych działek budowlanych nie dotyczą podziałów dokonywanych w celu sytuowania urządzeń infrastruktury technicznej, wyznaczania linii rozgraniczających dróg, regulacji stanu prawnego, poprawy istniejącego zagospodarowania, powiększania istniejących działek (pod warunkiem, że nieprzyłączana działka będzie spełniać warunki określone niniejszą uchwałą) oraz innych dokonywanych na podstawie odrębnych przepisów.

§ 10. W zakresie szczególnych warunków zagospodarowania terenów oraz ograniczeń w ich użytkowaniu ustala się:

- 1) zakaz lokalizacji budynków przeznaczonych na pobyt ludzi oraz nasadzeń drzew i krzewów o wysokości powyżej 3,0 m w granicach strefy ochronnej napowietrznej linii elektroenergetycznej 220 kV o szerokości po 25,0 m w obie strony od osi linii, z zastrzeżeniem pkt 2;
- 2) nie obowiązują ustalenia pkt 1 w przypadku skablowania napowietrznej linii elektroenergetycznej 220 kV;
- 3) zakaz lokalizacji budynków przeznaczonych na pobyt ludzi oraz nasadzeń drzew i krzewów o wysokości powyżej 3,0 m w granicach strefy ochronnej napowietrznej linii elektroenergetycznej 110 kV o szerokości po 18,0 m w obie strony od osi linii, z zastrzeżeniem pkt 4;
- 4) nie obowiązują ustalenia pkt 3 w przypadku skablowania napowietrznej linii elektroenergetycznej 110 kV;
- 5) zakaz lokalizacji budynków przeznaczonych na pobyt ludzi oraz nasadzeń drzew i krzewów o wysokości powyżej 3,0 m w granicach strefy ochronnej napowietrznej linii elektroenergetycznej 15 kV o szerokości po 7,5 m w obie strony od osi linii, z zastrzeżeniem pkt 6;
- 6) nie obowiązują ustalenia pkt 5 w przypadku skablowania napowietrznej linii elektroenergetycznej 15 kV;
- 7) wskazuje się strefę kontrolowaną od gazociągu wysokiego ciśnienia DN 400 o szerokości 32,5 m, tj. po 16,25 m na stronę od osi gazociągu oraz gazociągu wysokiego ciśnienia DN 300 o szerokości 30 m, tj. po 15 m na stronę od osi gazociągu, w której obowiązują przepisy odrębne z zakresu warunków technicznych, jakim powinny odpowiadać sieci gazowe i ich usytuowanie, z zastrzeżeniem pkt 8;
- 8) nie obowiązują ustalenia pkt 7 w przypadku przebudowy gazociągu na nowy, dla którego strefa kontrolowana będzie zgodna z przepisami odrębnymi;
- 9) nakaz sytuowania nowych budynków od strony terenów oznaczonych na rysunku planu symbolami ZL zgodnie z przepisami odrębnymi z zakresu warunków technicznych, jakim powinny odpowiadać budynki i ich usytuowanie.

§ 11. W zakresie zasad modernizacji, rozbudowy i budowy systemów komunikacji ustala się:

- 1) układ komunikacyjny, który tworzą istniejące i projektowane drogi publiczne, na które składają się:
 - a) droga klasy głównej ruchu przyspieszonego oznaczona na rysunku planu symbolem KDGP,
 - b) drogi klasy zbiorczej oznaczone na rysunku planu symbolami KDZ,
 - c) drogi klasy lokalnej oznaczone na rysunku planu symbolami KDL,
 - d) drogi klasy dojazdowej oznaczone na rysunku planu symbolami KDD, a także drogi wewnętrzne oznaczone na rysunku planu symbolami KDW oraz ciągi pieszo-jezdne oznaczone na rysunku planu symbolami KDP;
- 2) powiązanie obszaru objętego planem z otaczającym układem komunikacyjnym poprzez drogę powiatową nr 2941E oznaczoną na rysunku planu symbolem 1KDZ, której fragment zlokalizowany jest w obszarze objętym planem;

- 3) dopuszczenie lokalizowania w terenach dróg urządzeń infrastruktury technicznej, miejsc do parkowania, dróg dla rowerów, ciągów pieszych, zieleni, rowów oraz urządzeń związanych z zapewnieniem ciągłości przepływu wód oraz prawidłowym funkcjonowaniem systemu odwodnienia, zgodnie z przepisami odrębnymi w zakresie dróg publicznych;
- 4) dopuszczenie obsługi terenów wyznaczonych planem z dróg wewnętrznych nieoznaczonych na rysunku planu, a dopuszczonych w ustaleniach szczegółowych dla poszczególnych terenów;
- 5) minimalna szerokość dróg wewnętrznych nieoznaczonych na rysunku planu, a dopuszczonych w ustaleniach szczegółowych dla poszczególnych terenów – 6,0 m.

§ 12. W zakresie zasad modernizacji, rozbudowy i budowy systemów infrastruktury technicznej ustala się:

- 1) możliwość budowy nowych oraz utrzymanie, przebudowę i rozbudowę istniejących obiektów, urządzeń i sieci infrastruktury technicznej, z zachowaniem przepisów odrębnych;
- 2) dopuszczenie budowy obiektów, urządzeń i sieci infrastruktury technicznej zlokalizowanej w terenach przeznaczonych pod zabudowę, pomiędzy linią rozgraniczającą tereny a nieprzekraczalną linią zabudowy;
- 3) w zakresie zaopatrzenia w wodę:
 - a) zasilanie w wodę z istniejącej i projektowanej sieci wodociągowej oraz studni,
 - b) przy realizacji sieci wodociągowej na obszarze objętym planem, nakaz zachowania parametrów sieci wymaganych dla ochrony przeciwpożarowej oraz realizacji hydrantów naziemnych o wymaganej średnicy nominalnej, zgodnie z przepisami odrębnymi w zakresie przeciwpożarowego zaopatrzenia w wodę;
- 4) w zakresie odprowadzania ścieków bytowych i przemysłowych:
 - a) odprowadzenie ścieków do istniejącej i projektowanej sieci kanalizacji sanitarnej,
 - b) dopuszczenie stosowania zbiorników bezodpływowych na nieczystości ciekłe oraz przydomowych oczyszczalni ścieków;
- 5) w zakresie odprowadzania wód opadowych i roztopowych:
 - a) odprowadzanie wód opadowych i roztopowych z terenów zabudowy i ulic poprzez spływ powierzchniowy i urządzenia infiltracyjne, w tym: rowy infiltracyjne, zbiorniki retencyjno-infiltracyjne, studnie chłonne, zgodnie z przepisami odrębnymi w zakresie prawa wodnego,
 - b) dopuszczenie odprowadzania wód opadowych i roztopowych bezpośrednio do ziemi na danej działce budowlanej, zgodnie z przepisami odrębnymi w zakresie prawa wodnego;
- 6) w zakresie zaopatrzenia w gaz:
 - a) zasilanie w gaz z istniejącej i projektowanej sieci gazowej,
 - b) dopuszczenie stosowania rozwiązań indywidualnych;
- 7) w zakresie zaopatrzenia w energię elektryczną:
 - a) zasilanie w energię elektryczną w oparciu o istniejące stacje oraz linie elektroenergetyczne średniego i niskiego napięcia,
 - b) dopuszczenie lokalizacji stacji transformatorowych,
 - c) dopuszczenie indywidualnych systemów pozyskiwania energii, w tym lokalizacji urządzeń wytwarzających energię z odnawialnych źródeł energii o mocy nieprzekraczającej 100 kW zgodnie z przepisami odrębnymi, z zastrzeżeniem lit. d,
 - d) zakaz lokalizacji elektrowni wiatrowych i biogazowni;

8) w zakresie zaopatrzenia w ciepło:

- a) ogrzewanie budynków ze źródeł indywidualnych, z obowiązkiem stosowania instalacji lub urządzeń (kotłów) spełniających graniczne wartości emisji, zgodnie z przepisami odrębnymi, w których stosuje się paliwa, spełniające wymogi przepisów odrębnych,
- b) dopuszczenie lokalizacji urządzeń wytwarzających ciepło z odnawialnych źródeł energii o mocy nieprzekraczającej 100 kW zgodnie z przepisami odrębnymi, z zastrzeżeniem lit. c,
- c) zakaz lokalizacji elektrowni wiatrowych i biogazowni;

9) w zakresie telekomunikacji – obsługę z istniejących i rozbudowywanych sieci telekomunikacyjnych, zgodnie z przepisami odrębnymi w zakresie prawa budowlanego;

10) prowadzenie gospodarki odpadami zgodnie z przepisami odrębnymi w zakresie odpadów.

§ 13. Ustala się stawki procentowe, na podstawie których ustala się opłatę z tytułu wzrostu wartości nieruchomości, związanego z uchwaleniem niniejszego planu, w wysokościach:

- 1) 10% dla terenów oznaczonych na rysunku planu symbolami MN, U, UMN, PU;
- 2) dla pozostałych terenów nie stwierdza się wzrostu wartości nieruchomości w skutek uchwalenia planu.

§ 14. Ustala się granice terenów rozmieszczenia inwestycji celu publicznego o znaczeniu ponadlokalnym w liniach rozgraniczających terenu oznaczonego na rysunku planu KDGP, z dopuszczeniem realizacji inwestycji celu publicznego na innych terenach.

§ 15. Ustala się granice terenów rozmieszczenia inwestycji celu publicznego o znaczeniu lokalnym w liniach rozgraniczających terenów oznaczonych na rysunku planu symbolami KDZ, KDL, KDD, z dopuszczeniem realizacji inwestycji celu publicznego na innych terenach.

Rozdział 3.

Ustalenia szczegółowe

§ 16. Dla terenów oznaczonych na rysunku planu symbolami 1MN, 2MN, 3MN, 4MN, 5MN, 6MN, 7MN, 8MN, 9MN, 10MN, 11MN, 12MN, 13MN, 14MN, 15MN, 16MN, 17MN, 18MN ustala się:

- 1) przeznaczenie podstawowe – zabudowa mieszkaniowa jednorodzinna w formie wolno stojącej;
- 2) parametry i wskaźniki kształtowania zabudowy:

- a) maksymalny wskaźnik powierzchni zabudowy: 35% powierzchni działki budowlanej,
- b) udział powierzchni biologicznie czynnej: minimum 40% powierzchni działki budowlanej,
- c) wskaźnik maksymalnej intensywności zabudowy: 0,7 dla działki budowlanej,
- d) wskaźnik minimalnej intensywności zabudowy: 0,05 dla działki budowlanej,
- e) wysokość budynków:

- dla budynków mieszkalnych do 10,0 m,
- dla budynków gospodarczych i garażowych do 7,0 m;

f) ukształtowanie połaci dachowych:

- budynków mieszkalnych: dachy płaskie, jednospadowe lub dachy wielospadowe o kącie nachylenia połaci do 45°,
- budynków gospodarczych i garażowych: dachy płaskie, jednospadowe lub wielospadowe o kącie nachylenia do 40°;

3) w zakresie szczegółowych zasad i warunków scalania i podziału nieruchomości:

- a) powierzchnię działki nie mniejszą niż 800 m²,
 - b) szerokość frontu działki nie mniejszą niż 20,0 m;
- 4) powierzchnię nowo wydzielonych działek budowlanych nie mniejszą niż 800 m²;
- 5) w zakresie obsługi komunikacyjnej – obsługa terenów zgodnie z rysunkiem planu.

§ 17. Dla terenów oznaczonych na rysunku planu symbolami **23MN, 25MN, 26MN** ustala się:

- 1) przeznaczenie podstawowe – zabudowa mieszkaniowa jednorodzinna w formie wolno stojącej;
- 2) dopuszczenie lokalizowania dróg wewnętrznych nieoznaczonych na rysunku planu;
- 3) dopuszczenie utrzymania istniejących budynków w zabudowie zagrodowej polegającej na ich przebudowie lub remoncie z zakazem realizacji nowych;
- 4) parametry i wskaźniki kształtowania zabudowy:
 - a) maksymalny wskaźnik powierzchni zabudowy: 35% powierzchni działki budowlanej,
 - b) udział powierzchni biologicznie czynnej: minimum 40% powierzchni działki budowlanej,
 - c) wskaźnik maksymalnej intensywności zabudowy: 0,7 dla działki budowlanej,
 - d) wskaźnik minimalnej intensywności zabudowy: 0,05 dla działki budowlanej,
 - e) wysokość budynków:
 - dla budynków mieszkalnych do 10,0 m,
 - dla budynków gospodarczych i garażowych do 7,0 m;
 - f) ukształtowanie połaci dachowych:
 - budynków mieszkalnych: dachy płaskie, jednospadowe lub wielospadowe o kącie nachylenia połaci do 45°,
 - budynków gospodarczych i garażowych: dachy płaskie, jednospadowe lub wielospadowe o kącie nachylenia do 40°;
- 5) w zakresie szczegółowych zasad i warunków scalania i podziału nieruchomości:
 - a) powierzchnię działki nie mniejszą niż 1000 m²,
 - b) szerokość frontu działki nie mniejszą niż 20,0 m;
- 6) powierzchnię nowo wydzielonych działek budowlanych nie mniejszą niż 1000 m²,
- 7) w zakresie obsługi komunikacyjnej – obsługa terenów zgodnie z rysunkiem planu.

§ 18. Dla terenów oznaczonych na rysunku planu symbolami **19MN, 20MN, 21MN, 22MN, 24MN**, ustala się:

- 1) przeznaczenie podstawowe – zabudowa mieszkaniowa jednorodzinna w formie wolno stojącej;
- 2) dopuszczenie lokalizowania dróg wewnętrznych nieoznaczonych na rysunku planu;
- 3) parametry i wskaźniki kształtowania zabudowy:
 - a) maksymalny wskaźnik powierzchni zabudowy: 35% powierzchni działki budowlanej,
 - b) udział powierzchni biologicznie czynnej: minimum 40% powierzchni działki budowlanej,
 - c) wskaźnik maksymalnej intensywności zabudowy: 0,7 dla działki budowlanej,
 - d) wskaźnik minimalnej intensywności zabudowy: 0,05 dla działki budowlanej,
 - e) wysokość budynków:

- dla budynków mieszkalnych do 10,0 m,
- dla budynków gospodarczych i garażowych do 8,0 m;

f) ukształtowanie połaci dachowych:

- budynków mieszkalnych: dachy płaskie, jednospadowe lub dachy wielospadowe o kącie nachylenia połaci do 45°,
- budynków gospodarczych i garażowych: dachy płaskie, jednospadowe lub wielospadowe o kącie nachylenia do 40°;

g) w odniesieniu do zabudowy istniejącej, tym zabudowy zagrodowej obowiązek stosowania ustaleń pkt 3 odpowiednio w ramach dokonywanej zmiany parametrów lub konstrukcji istniejących budynków;

4) w zakresie szczegółowych zasad i warunków scalania i podziału nieruchomości:

- a) powierzchnię działki nie mniejszą niż 1000 m²,
- b) szerokość frontu działki nie mniejszą niż 20,0 m;

5) powierzchnię nowo wydzielonych działek budowlanych nie mniejszą niż 1000 m²;

6) w zakresie obsługi komunikacyjnej – obsługa terenów zgodnie z rysunkiem planu.

§ 19. Dla terenów oznaczonych na rysunku planu symbolami **1UMN, 2UMN, 3UMN, 4UMN, 5UMN, 6UMN, 7UMN, 8UMN, 9UMN, 10UMN, 11UMN, 12UMN** ustala się:

1) przeznaczenie podstawowe – usługi lub zabudowa mieszkaniowa jednorodzinna w formie wolno stojącej;

2) dopuszczenie lokalizowania budynków gospodarczych i garażowych jako wbudowanych lub wolno stojących;

3) parametry i wskaźniki kształtowania zabudowy:

- a) maksymalny wskaźnik powierzchni zabudowy: 45% powierzchni działki budowlanej,
- b) udział powierzchni biologicznie czynnej: minimum 35% powierzchni działki budowlanej,
- c) wskaźnik maksymalnej intensywności zabudowy: 0,9 dla działki budowlanej,
- d) wskaźnik minimalnej intensywności zabudowy: 0,05 dla działki budowlanej,
- e) wysokość budynków:

- dla budynków mieszkalnych i usługowych do 10,0 m,
- dla budynków gospodarczych i garażowych do 7,0 m;

f) ukształtowanie połaci dachowych:

- budynków mieszkalnych i usługowych: dachy płaskie, jednospadowe lub dachy wielospadowe o kącie nachylenia połaci do 45°,
- budynków gospodarczych i garażowych: dachy płaskie, jednospadowe lub wielospadowe o kącie nachylenia do 40°;

4) w zakresie szczegółowych zasad i warunków scalania i podziału nieruchomości:

- a) powierzchnię działki nie mniejszą niż 800 m²,
- b) szerokość frontu działki nie mniejszą niż 20,0 m;

5) powierzchnię nowo wydzielonych działek budowlanych nie mniejszą niż 800 m²;

6) w zakresie obsługi komunikacyjnej – obsługa terenów zgodnie z rysunkiem planu.

§ 20. Dla terenów oznaczonych na rysunku planu symbolami **1U, 2U, 3U** ustala się:

- 1) przeznaczenie podstawowe – usługi;
- 2) dopuszczenie lokalizowania budynków gospodarczych i garażowych jako wbudowanych lub wolno stojących;
- 3) parametry i wskaźniki kształtowania zabudowy:
 - a) maksymalny wskaźnik powierzchni zabudowy: 50% powierzchni działki budowlanej,
 - b) udział powierzchni biologicznie czynnej: minimum 35% powierzchni działki budowlanej,
 - c) wskaźnik maksymalnej intensywności zabudowy: 1,0 dla działki budowlanej,
 - d) wskaźnik minimalnej intensywności zabudowy: 0,05 dla działki budowlanej,
 - e) wysokość budynków:
 - dla budynków usługowych do 10,0 m,
 - dla budynków gospodarczych i garażowych do 7,0 m;
 - f) ukształtowanie połaci dachowych:
 - budynków usługowych: dachy płaskie, jednospadowe lub dachy wielospadowe o kącie nachylenia połaci do 45°,
 - budynków gospodarczych i garażowych: dachy płaskie, jednospadowe lub wielospadowe o kącie nachylenia do 40°;
- 4) w zakresie szczegółowych zasad i warunków scalania i podziału nieruchomości:
 - a) powierzchnię działki nie mniejszą niż 1000 m²,
 - b) szerokość frontu działki nie mniejszą niż 20,0 m;
- 5) powierzchnię nowo wydzielonych działek budowlanych nie mniejszą niż 1000 m²;
- 6) w zakresie obsługi komunikacyjnej – obsługa terenów zgodnie z rysunkiem planu.

§ 21. Dla terenu oznaczonego na rysunku planu symbolem **1PU** ustala się:

- 1) przeznaczenie podstawowe – zabudowa usługowa, produkcyjna, składów i magazynów;
- 2) przeznaczenie dopuszczalne – budynki gospodarcze i garażowe;
- 3) parametry i wskaźniki kształtowania zabudowy:
 - a) maksymalny wskaźnik powierzchni zabudowy: 60% powierzchni działki budowlanej,
 - b) udział powierzchni biologicznie czynnej: minimum 20% powierzchni działki budowlanej,
 - c) wskaźnik maksymalnej intensywności zabudowy: 1,8 dla działki budowlanej,
 - d) wskaźnik minimalnej intensywności zabudowy: 0,05 dla działki budowlanej,
 - e) wysokość zabudowy:
 - dla budynków usługowych, produkcji, składów i magazynów do 12,0 m,
 - dla budynków gospodarczych i garażowych do 7,0 m;
 - f) ukształtowanie połaci dachowych: dachy płaskie lub wielospadowe o kącie nachylenia połaci do 40°;
- 4) w zakresie warunków scalania i podziału nieruchomości:
 - a) powierzchnię działki nie mniejszą niż 2000 m²,

- b) szerokość frontu działki nie mniejszą niż 20,0 m, za wyjątkiem frontów przyległych do placów do zawracania;
- 5) powierzchnię nowo wydzielonych działek budowlanych nie mniejszą niż 2000 m²;
- 6) w zakresie obsługi komunikacyjnej – obsługa terenu z drogi oznaczonej symbolem 1KDZ przez teren oznaczony symbolem 12UMN.

§ 22. Dla terenów oznaczonych na rysunku planu symbolami **1R, 2R** ustala się:

- 1) przeznaczenie: tereny rolnicze;
- 2) zakaz chowu i hodowli zwierząt;
- 3) w zakresie obsługi komunikacyjnej – obsługa terenów zgodnie z rysunkiem planu.

§ 23. Dla terenów oznaczonych na rysunku planu symbolami **3R, 4R** ustala się:

- 1) przeznaczenie: tereny rolnicze;
- 2) możliwość lokalizacji budynków gospodarczych, budowli rolniczych, wiat, altan, szklarni, urządzeń infrastruktury technicznej, urządzeń wodnych;
- 3) parametry i wskaźniki kształtowania zabudowy:
 - a) maksymalny wskaźnik powierzchni zabudowy: 30% powierzchni działki budowlanej,
 - b) udział powierzchni biologicznie czynnej: minimum 60% powierzchni działki budowlanej,
 - c) wskaźnik maksymalnej intensywności zabudowy: 0,3 dla działki budowlanej,
 - d) wskaźnik minimalnej intensywności zabudowy: 0,01 dla działki budowlanej,
 - e) wysokość zabudowy: do 12,0 m,
 - f) ukształtowanie połaci dachowych: dachy płaskie lub wielospadowe o kącie nachylenia połaci do 45°;
- 4) zakaz chowu i hodowli zwierząt;
- 5) w zakresie obsługi komunikacyjnej – obsługa terenów zgodnie z rysunkiem planu.

§ 24. Dla terenów oznaczonych na rysunku planu symbolem **1ZL, 2ZL, 3ZL, 4ZL, 5ZL, 6ZL** ustala się:

- 1) przeznaczenie podstawowe – lasy;
- 2) zasady zagospodarowania zgodnie z przepisami odrębnymi;
- 3) w zakresie obsługi komunikacyjnej – obsługa terenów zgodnie z rysunkiem planu.

§ 25. Dla terenu oznaczonego na rysunku planu symbolem **1G** ustala się:

- 1) przeznaczenie podstawowe – infrastruktura techniczna – gazownictwo;
- 2) parametry i wskaźniki kształtowania zabudowy:
 - a) maksymalny wskaźnik powierzchni zabudowy: 80% powierzchni działki budowlanej,
 - b) udział powierzchni biologicznie czynnej: minimum 10% powierzchni działki budowlanej,
 - c) wskaźnik maksymalnej intensywności zabudowy: 0,8 dla działki budowlanej,
 - d) wskaźnik minimalnej intensywności zabudowy: 0,05 dla działki budowlanej,
 - e) wysokość budynków: do 8,0 m,
 - f) ukształtowanie połaci dachowych: dowolne,
 - g) w zakresie obsługi komunikacyjnej – obsługa terenów zgodnie z rysunkiem planu.

§ 26. Dla terenów oznaczonych na rysunku planu symbolem **1WS** ustala się:

- 1) przeznaczenie podstawowe – wody powierzchniowe;
- 2) dopuszczenie lokalizowania przepustów i urządzeń wodnych;
- 3) zachowanie, rozbudowę, przebudowę urządzeń wodnych, zgodnie z przepisami odrębnymi.

§ 27. Dla poszczególnych dróg, oznaczonych na rysunku planu, ustala się następujące warunki funkcjonalno-techniczne:

Lp.	Oznaczenie terenu	Przeznaczenie terenu	Zasady zagospodarowania	Informacje
1.	1KDGP	droga publiczna klasy głównej ruchu przyspieszonego	szerokość w liniach rozgraniczających zgodnie z rysunkiem planu: od 40,0 m do 40,2 m,	droga projektowana
2.	1KDZ	droga publiczna klasy zbiorczej	szerokość w liniach rozgraniczających zgodnie z rysunkiem planu: od 11,8 m do 12,4 m, poszerzenie w rejonie skrzyżowań	istniejąca droga powiatowa
3.	1KDL	droga publiczna klasy lokalnej	szerokość w liniach rozgraniczających zgodnie z rysunkiem planu: od 10,9 m do 13,0 m, poszerzenie w rejonie skrzyżowań	droga projektowana
4.	2KDL	droga publiczna klasy lokalnej	szerokość w liniach rozgraniczających zgodnie z rysunkiem planu: 13,8 m do 14,6 m, poszerzenie w rejonie skrzyżowań	istniejąca droga gminna
5.	3KDL	droga publiczna klasy lokalnej	szerokość w liniach rozgraniczających zgodnie z rysunkiem planu: 10,0 m, poszerzenie w rejonie skrzyżowań	istniejąca droga gminna
6.	4KDL	droga publiczna klasy lokalnej	w granicach obszaru objętego planem znajduje się fragment drogi, szerokość w liniach rozgraniczających zgodnie z rysunkiem planu: 3,5 m,	istniejąca droga gminna
7.	1KDD	droga publiczna klasy dojazdowej	szerokość w liniach rozgraniczających zgodnie z rysunkiem planu: 12,0 m, poszerzenie w rejonie skrzyżowań	częściowo istniejąca droga gminna
8.	2KDD	droga publiczna klasy dojazdowej	szerokość w liniach rozgraniczających zgodnie z rysunkiem planu: 12,0 m do 12,6 m, poszerzenie w rejonie skrzyżowań	częściowo istniejąca droga gminna
9.	3KDD	droga publiczna klasy dojazdowej	szerokość w liniach rozgraniczających zgodnie z rysunkiem planu: 11,9 m	istniejąca droga gminna
10.	4KDD	droga publiczna klasy dojazdowej	szerokość w liniach rozgraniczających zgodnie z rysunkiem planu: 9,4 m	istniejąca droga gminna
11.	5KDD	droga publiczna klasy dojazdowej	szerokość w liniach rozgraniczających zgodnie z rysunkiem planu: 10,0 m	częściowo istniejąca droga gminna
12.	6KDD	droga publiczna klasy dojazdowej	szerokość w liniach rozgraniczających zgodnie z rysunkiem planu: 12,0 m, poszerzenie w rejonie skrzyżowań	droga projektowana
13.	7KDD	droga publiczna klasy dojazdowej	szerokość w liniach rozgraniczających zgodnie z rysunkiem planu: 5,0 m	droga projektowana
14.	8KDD	droga publiczna klasy dojazdowej	szerokość w liniach rozgraniczających zgodnie z rysunkiem planu: 12,0 m do 12,7 m, poszerzenie w rejonie skrzyżowań	częściowo istniejąca droga gminna

15.	9KDD	droga publiczna klasy dojazdowej	szerokość w liniach rozgraniczających zgodnie z rysunkiem planu: 10,0 m	istniejąca droga gminna
16.	10KDD	droga publiczna klasy dojazdowej	szerokość w liniach rozgraniczających zgodnie z rysunkiem planu: 10,0 m do 17,0 m, poszerzenie w rejonie skrzyżowań	istniejąca droga gminna
17.	11KDD	droga publiczna klasy dojazdowej	szerokość w liniach rozgraniczających zgodnie z rysunkiem planu: 10,1 m	częściowo istniejąca droga gminna
18.	12KDD	droga publiczna klasy dojazdowej	szerokość w liniach rozgraniczających zgodnie z rysunkiem planu: 10,0 m	istniejąca droga gminna
19.	13KDD	droga publiczna klasy dojazdowej	szerokość w liniach rozgraniczających zgodnie z rysunkiem planu: 10,0 m	częściowo istniejąca droga gminna
20.	14KDD	droga publiczna klasy dojazdowej	szerokość w liniach rozgraniczających zgodnie z rysunkiem planu: 10,0 m do 13,4 m, poszerzenie w rejonie skrzyżowań	częściowo istniejąca droga gminna
21.	15KDD	droga publiczna klasy dojazdowej	szerokość w liniach rozgraniczających zgodnie z rysunkiem planu: 10,0 m	droga projektowana
22.	16KDD	droga publiczna klasy dojazdowej	szerokość w liniach rozgraniczających zgodnie z rysunkiem planu: 8,1 m, poszerzenie w rejonie skrzyżowań	droga istniejąca
23.	17KDD	droga publiczna klasy dojazdowej	szerokość w liniach rozgraniczających zgodnie z rysunkiem planu: 8,0 m, poszerzenie w rejonie skrzyżowań	droga projektowana
24.	1KDW	droga wewnętrzna	szerokość w liniach rozgraniczających zgodnie z rysunkiem planu: 6,0 m	droga projektowana
25.	2KDW	droga wewnętrzna	szerokość w liniach rozgraniczających zgodnie z rysunkiem planu: od 6,0 m do 9,8 m	droga projektowana
26.	3KDW	droga wewnętrzna	szerokość w liniach rozgraniczających zgodnie z rysunkiem planu: 6,0 m	droga projektowana
27.	1KDP	ciąg pieszo-jezdny	szerokość w liniach rozgraniczających zgodnie z rysunkiem planu: 6,0 m, poszerzenie w rejonie skrzyżowań	istniejący ciąg pieszo-jezdny
28.	2KDP	ciąg pieszo-jezdny	szerokość w liniach rozgraniczających zgodnie z rysunkiem planu: 10,0 m	istniejący ciąg pieszo-jezdny

Rozdział 4.

Ustalenia końcowe

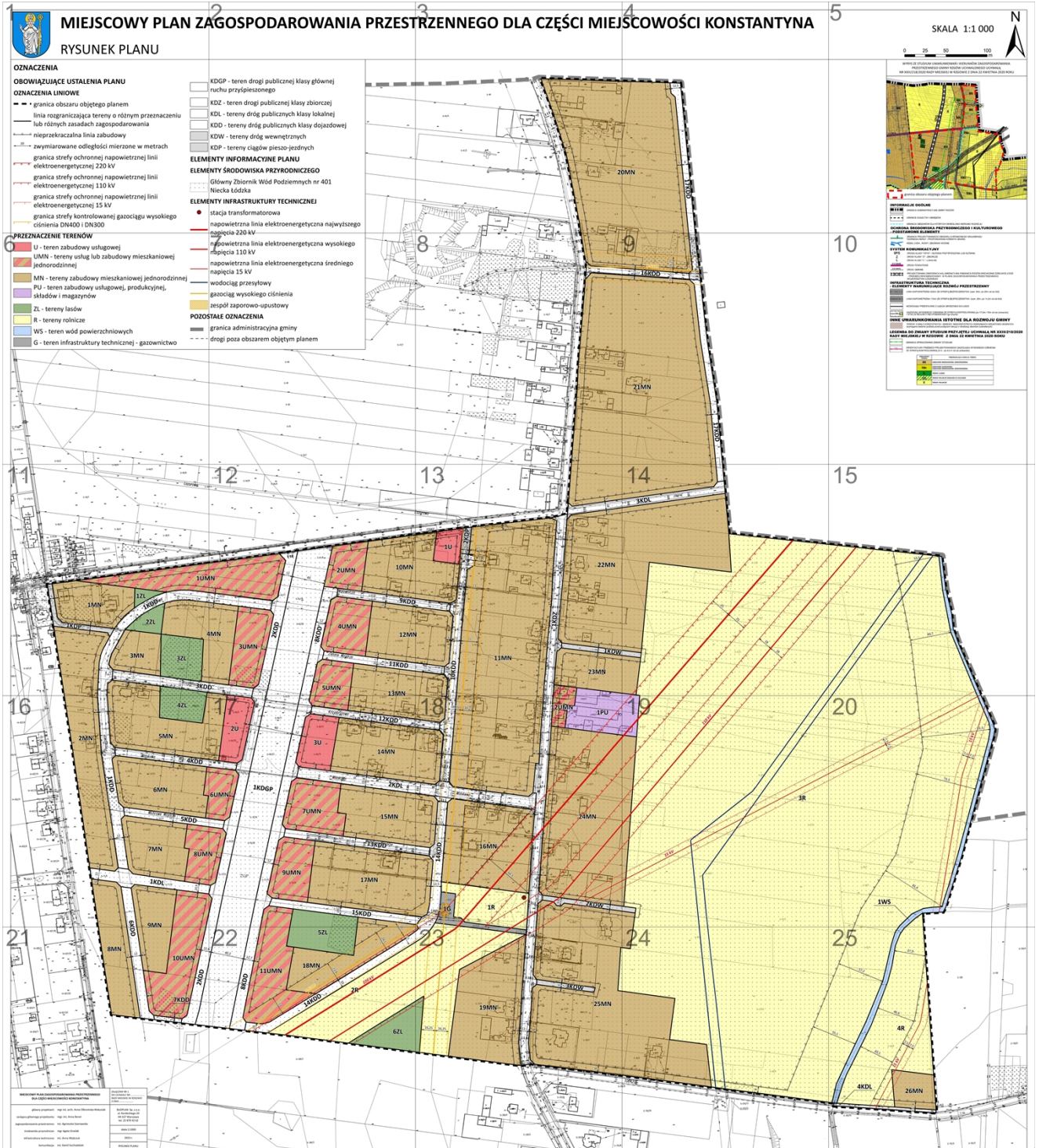
§ 28. Wykonanie uchwały powierza się Burmistrzowi Rzgowa.

§ 29. Uchwała wchodzi w życie po upływie 14 dni od dnia jej ogłoszenia w Dzienniku Urzędowym Województwa Łódzkiego.

Przewodniczący Rady
Miejskiej w Rzgowie

Radosław Pelka

Załącznik Nr 1 do uchwały Nr LIX/606/2023
 Rady Miejskiej w Rzgowie
 z dnia 29 marca 2023 r.



1



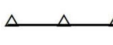
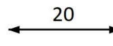






MIEJSCOWY PLAN ZA RYSUNEK PLANU

OZNACZENIA

OBOWIĄZUJĄCE USTALENIA PLANU


OZNACZENIA LINIOWE

-  granica obszaru objętego planem
-  linia rozgraniczająca tereny o różnym przeznaczeniu lub różnych zasadach zagospodarowania
-  nieprzekraczalna linia zabudowy
-  zwymiarowane odległości mierzone w metrach
-  granica strefy ochronnej napowietrznej linii elektroenergetycznej 220 kV
-  granica strefy ochronnej napowietrznej linii elektroenergetycznej 110 kV
-  granica strefy ochronnej napowietrznej linii elektroenergetycznej 15 kV
-  granica strefy kontrolowanej gazociągu wysokiego ciśnienia DN400 i DN300



ELEMI

ELEME



ELEME



2 GOSPODAROWANIA PRZEST

KDGP - teren drogi publicznej klasy głównej ruchu przyspieszonego

KDZ - teren drogi publicznej klasy zbiorczej

KDL - tereny dróg publicznych klasy lokalnej

KDD - tereny dróg publicznych klasy dojazdowej

KDW - tereny dróg wewnętrznych

KDP - tereny ciągów pieszo-jezdnych

ENTY INFORMACYJNE PLANU

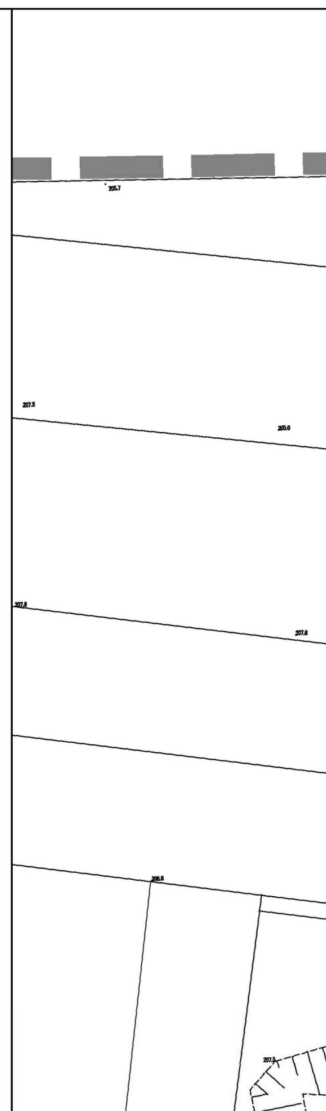
ENTY ŚRODOWISKA PRZYRODNICZEGO

Główny Zbiornik Wód Podziemnych nr 401
Niecka Łódzka

ENTY INFRASTRUKTURY TECHNICZNEJ

stacja transformatorowa

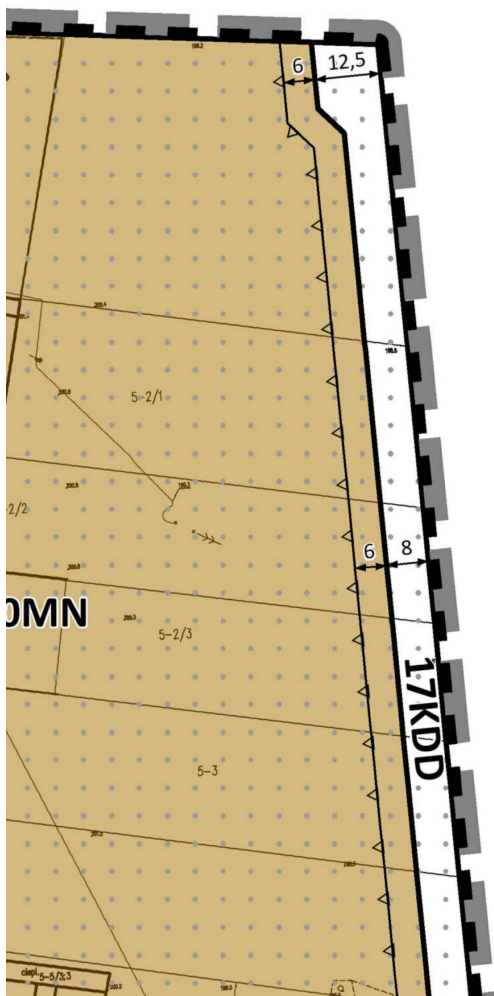
napowietrzna linia elektroenergetyczna najwyższego napięcia 220 kV



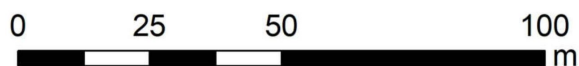
3 RZENNEGO DLA CZĘŚCI MIEJ



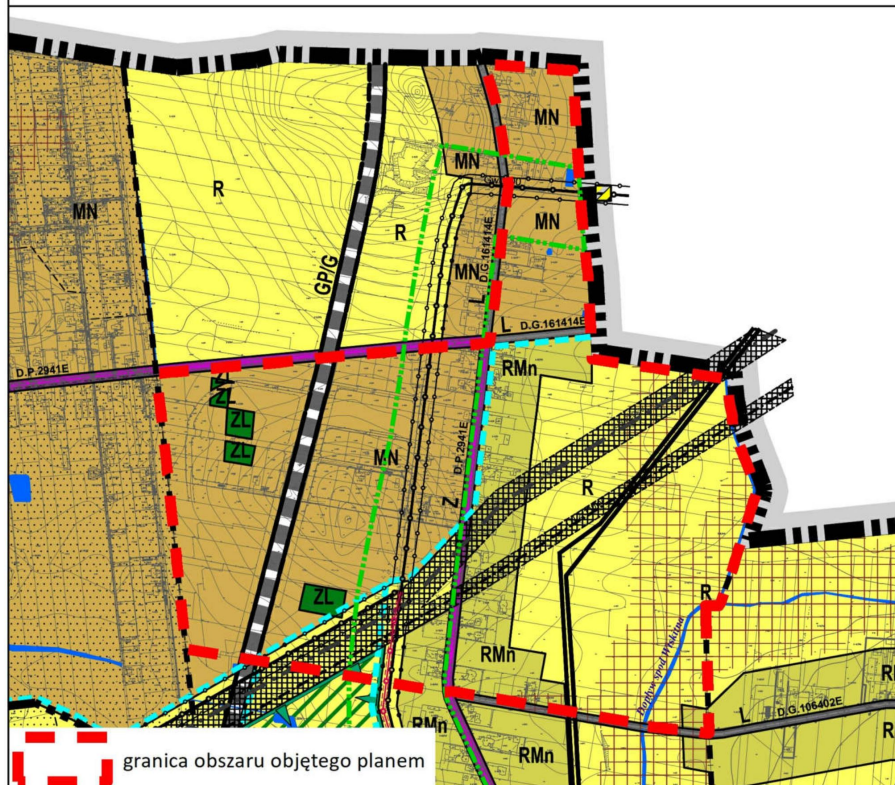
4 SCOWOŚCI KONSTANTYNA



SKALA 1:1 000



WYRYS ZE STUDIUM UWARUNKOWAŃ I KIERUNKÓW ZAGOSPODAROWANIA
PRZESTRZENNEGO GMINY RZGÓW UCHWALONEGO UCHWAŁĄ
NR XXIII/218/2020 RADY MIEJSKIEJ W RZGOWIE Z DNIA 22 KWIEŃNIA 2020 ROKU



INFORMACJE OGÓLNE
















GRANICA ADMINISTRACYJNA GMINY RZGÓW

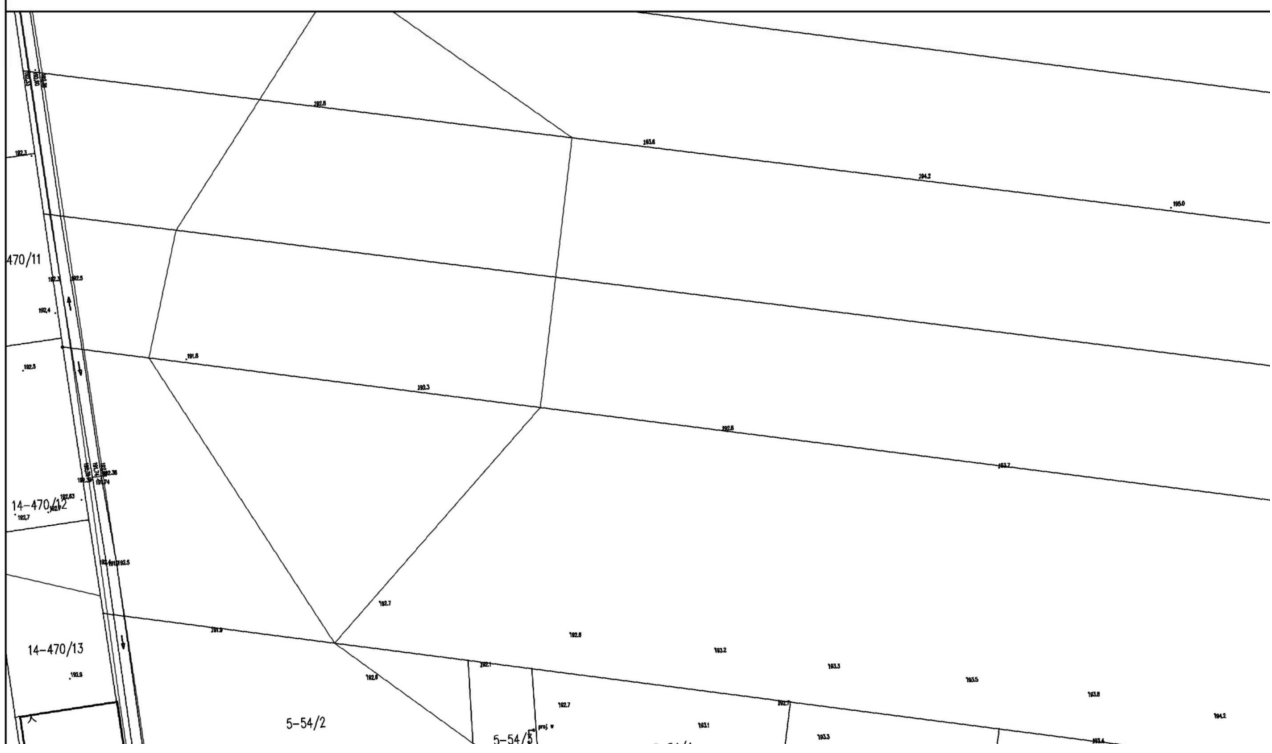
GRANICE SOŁECTW I OBRĘBÓW

GRANICA OBSZARÓW DLA KTÓRYCH OKREŚLONO KIERUNKI ROZWOJU

**OCHRONA ŚRODOWISKA PRZYRODNICZEGO I KULTUROWEGO
- PODSTAWOWE ELEMENTY**

6 PRZEZNACZENIE TERENÓW

-  U - teren zabudowy usługowej 
-  UMN - tereny usług lub zabudowy mieszkaniowej
jednorodzinnej 
-  MN - tereny zabudowy mieszkaniowej jednorodzinnej 
-  PU - teren zabudowy usługowej, produkcyjnej,
składów i magazynów 
-  ZL - tereny lasów 
-  R - tereny rolnicze **POZOS**
-  WS - teren wód powierzchniowych 
-  G - teren infrastruktury technicznej - gazownictwo 



napiecia 220 kV

7
napowietrzna linia elektroenergetyczna wysokiego
napiecia 110 kV

napowietrzna linia elektroenergetyczna sredniego
napiecia 15 kV

wodociąg przesyłowy

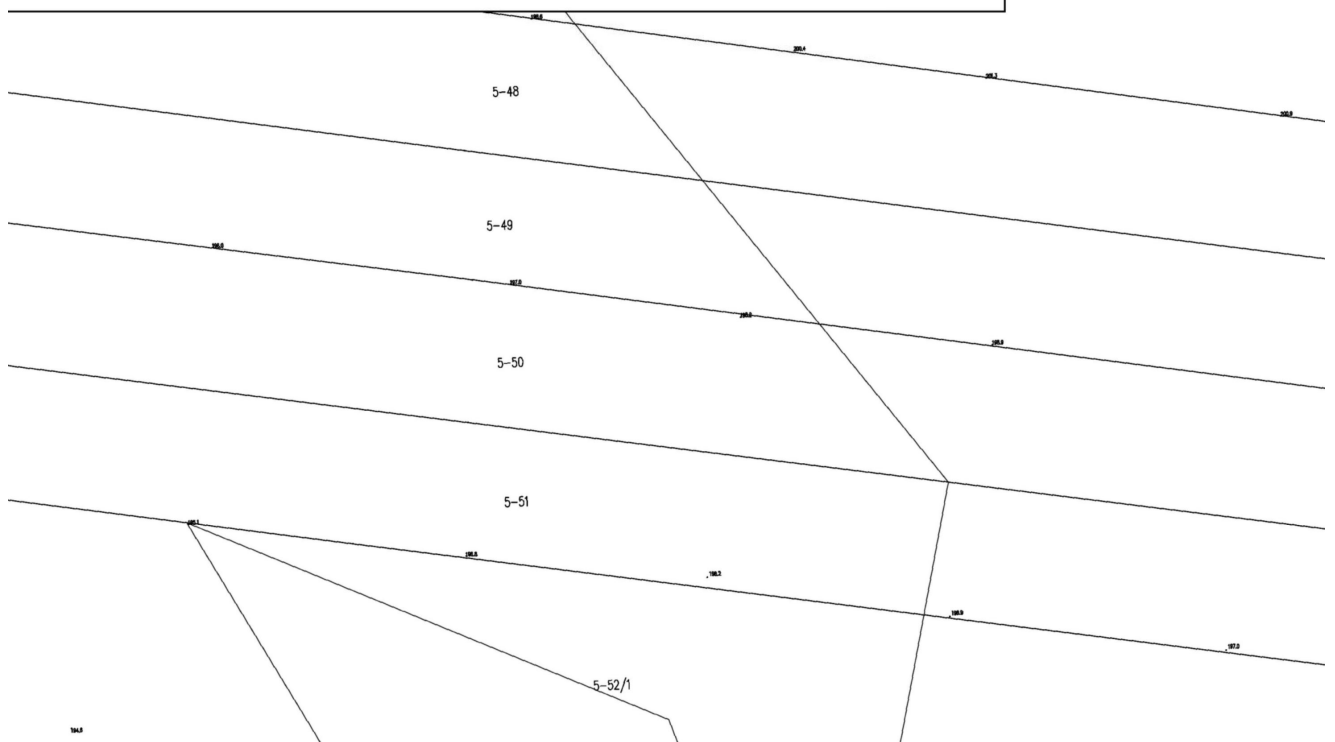
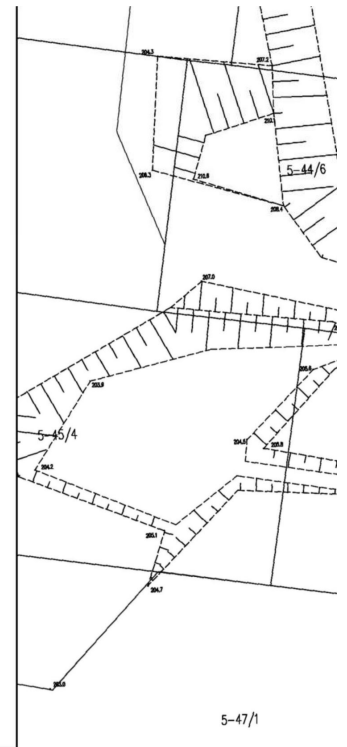
gazociąg wysokiego ciśnienia

zespół zaporowo-upustowy

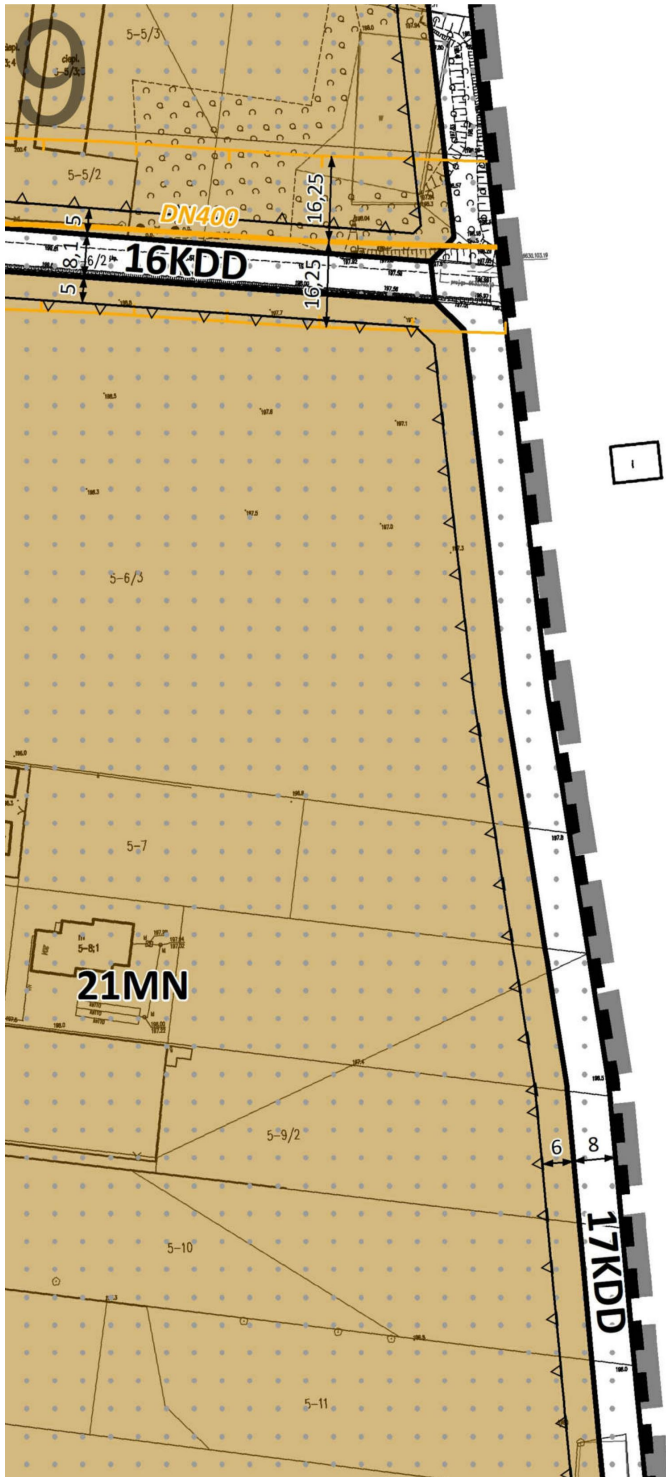
SYMBOLICZNE OZNACZENIA

granica administracyjna gminy

drogi poza obszarem objętym planem









GRANICA PROJEKTOWANEGO OBSZARU CHRONIONEGO KRAJOBRAZU
"GÓRNEGO NERU" - PROPONOWANA KOREKTA GRANIC
RZĘKI, CIEKI, ROWY, ZBIORNIKI WODNE

SYSTEM KOMUNIKACYJNY

GP/G DROGA KLASY "GP/G" - GŁÓWNA PRZYŚPIESZONA LUB GŁÓWNA
Z DROGI KLASY "Z" - ZBIORCZE
L DROGI KLASY "L" - LOKALNE

D.P.294ZE DROGI POWIATOWE

D.G.106410 DROGI GMINNE



PROJEKTOWANA OBWODNICA AGLOMERACYJNA PABIANICE-RZGÓW-WSCHODNIE DZIELNICE ŁODZI
- PRZEBIEG REKOMENDOWANY W PLANIE ZAGOSPODAROWANIA PRZESTRZENNEGO
WOJEWÓDZTWA ŁÓDZKIEGO

INFRASTRUKTURA TECHNICZNA - ELEMENTY WARUNKUJĄCE ROZWÓJ PRZESTRZENNY



LINIA NAPOWIETRZNA 220kV ZE STREFĄ BEZPIECZEŃSTWA (szer. 50m, po 25m od osi linii)



LINIA NAPOWIETRZNA 110kV ZE STREFĄ BEZPIECZEŃSTWA (szer. 29m, po 14,5m od osi linii)



WODOCIĄGI PRZESYŁOWE Z UJĘCIA GRODZISKO DO ŁODZI



GAZOCIĄG WYSOKIEGO CIŚNIENIA ZE STREFĄ KONTROLOWANĄ (po 17,5m i 15m od osi przewodu)
I STACJA REDUKCYJNO-POMIAROWA I-go stopnia

INNE UWARUNKOWANIA ISTOTNE DLA ROZWOJU GMINY



TERENY O MAŁO KORZYSTNYCH I BARDZO NIEKORZYSTNYCH WARUNKACH GRUNTOWO-WODNYCH
(wymagane badanie podłoża przed podjęciem decyzji o lokalizacji obiektów budowlanych)

LEGENDA DO ZMIANY STUDIUM PRZYJĘTEJ UCHWAŁĄ NR XXIII/218/2020 RADY MIEJSKIEJ W RZGOWIE Z DNIA 22 KWIEŃNIA 2020 ROKU

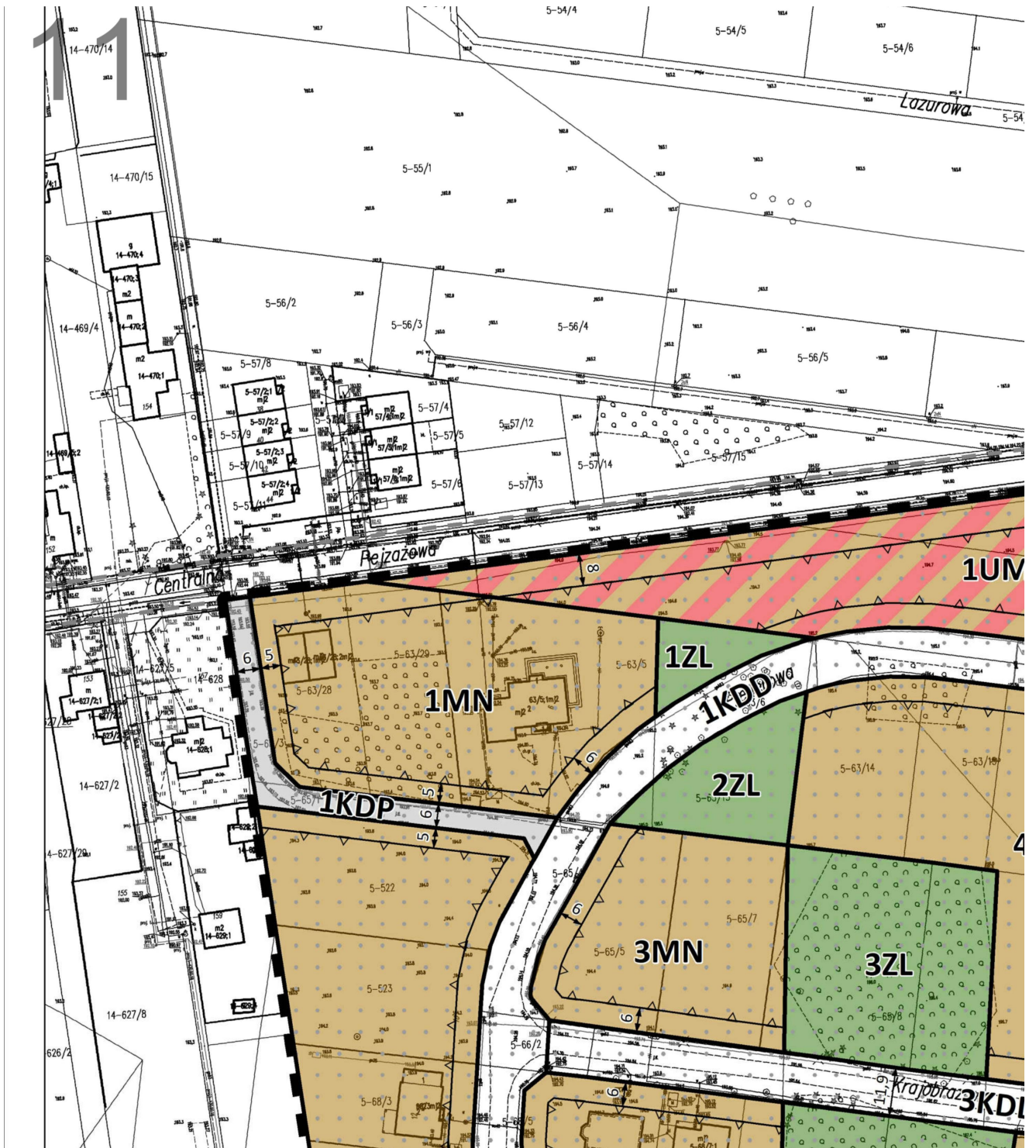


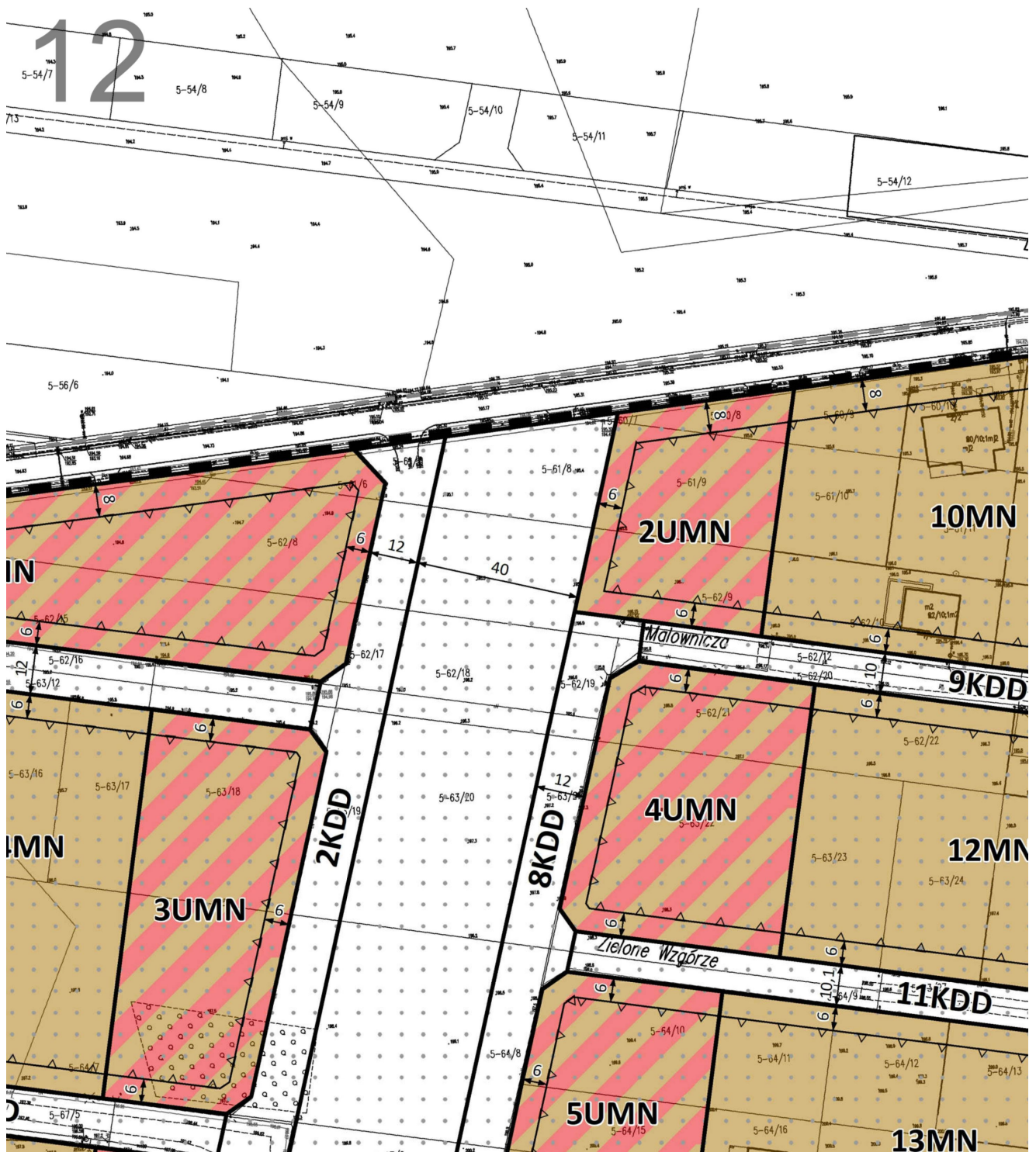
GRANICA OPRACOWANIA ZMIANY STUDIUM



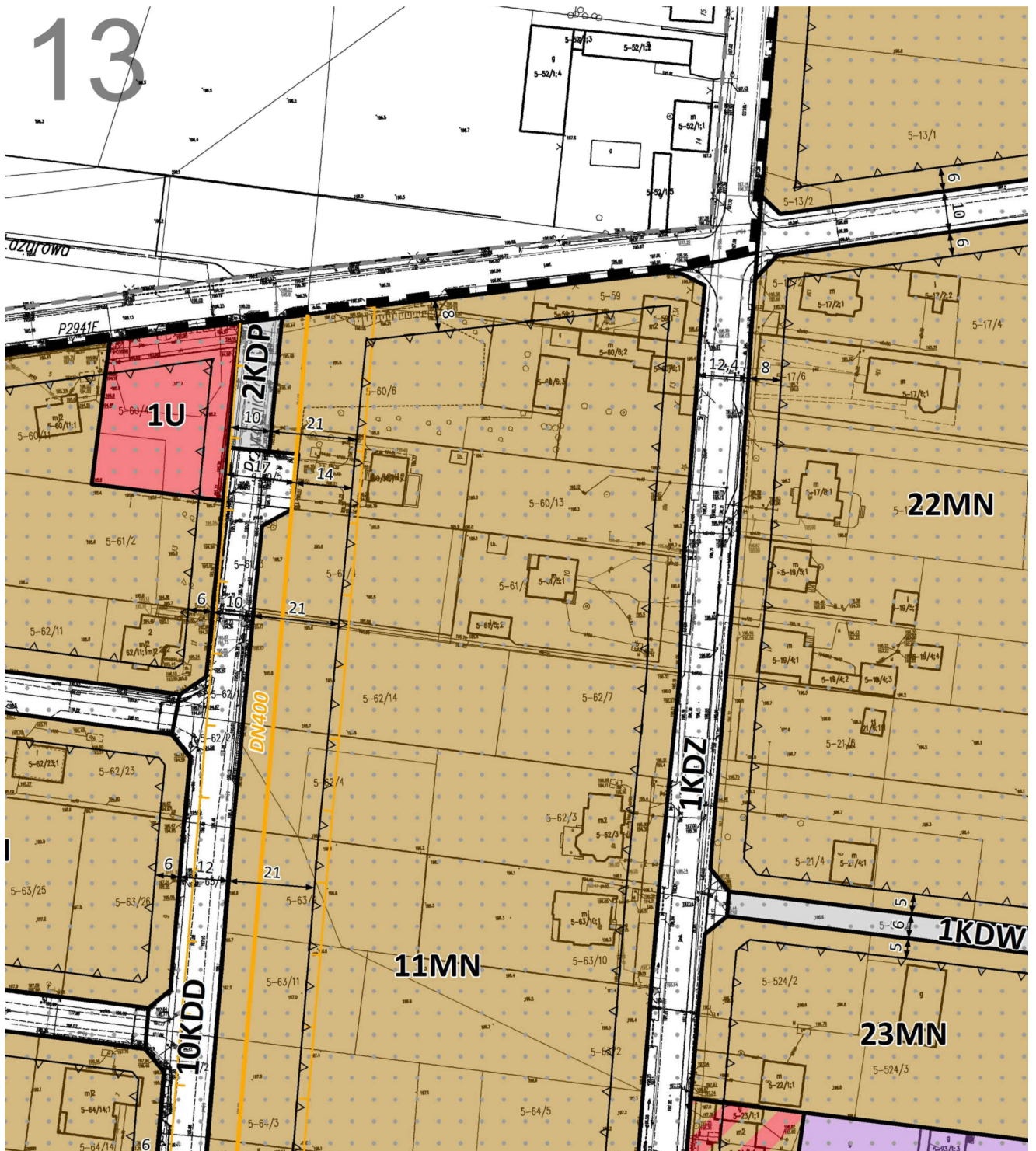
ORIENTACYJNY PRZEBIEG PROJEKTOWANEGO GAZOCIĄGU WYSOKIEGO CIŚNIENIA
ZE STREFĄ KONTROLOWANĄ (8 m - po 4,0 m od osi przewodu)

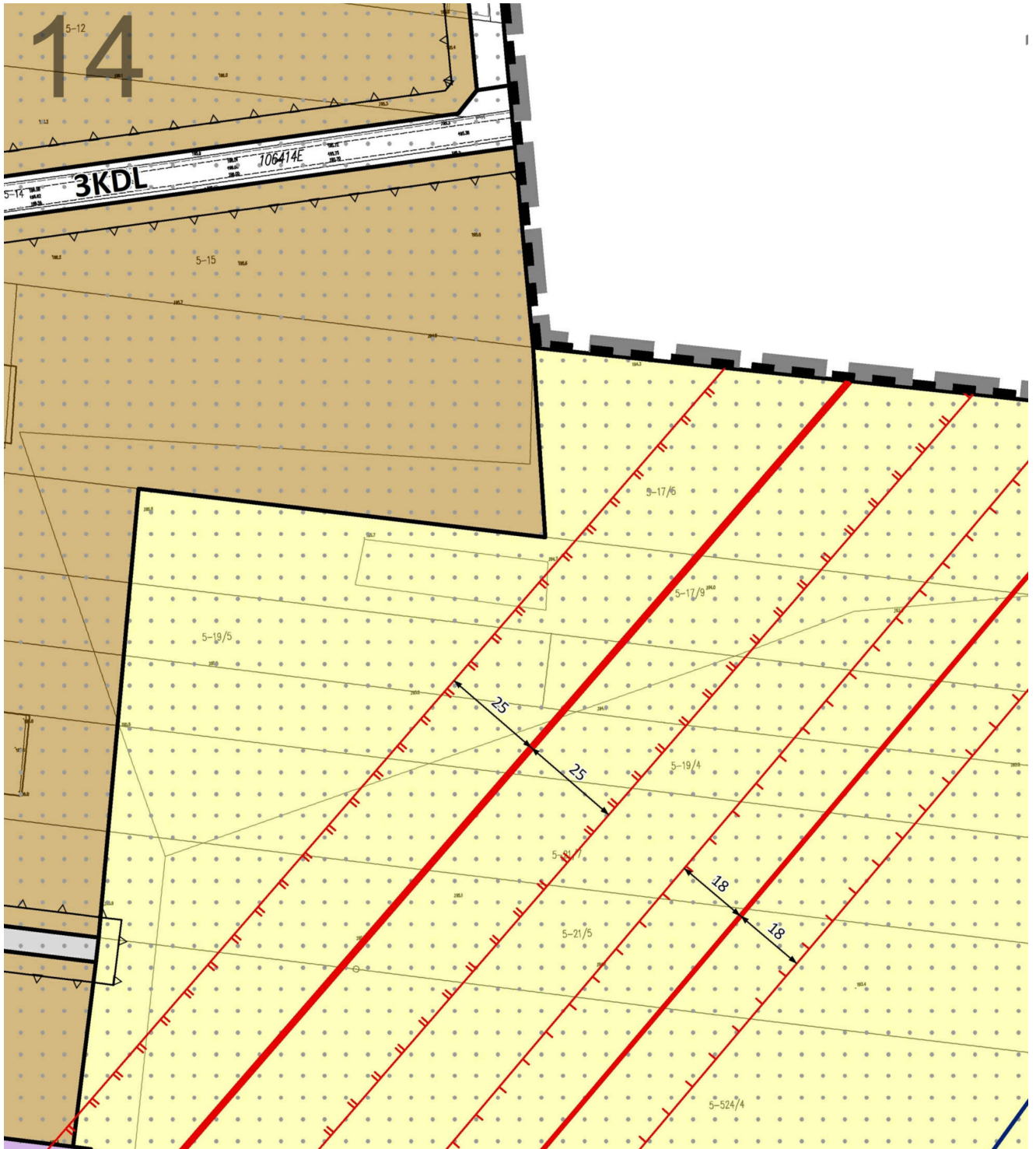
OZNACZENIE TERENU	PRZEWAŻAJĄCA FUNKCJA TERENU
MN	ZABUDOWA MIESZKANIOWA JEDNORODZINNA
RMn	ZABUDOWA ZAGRODOWA ZABUDOWA MIESZKANIOWA JEDNORODZINNA
ZL	TERENY LASÓW
DZL	TERENY ROLNICZE WSKAZNE DO DOLESIEŃ
R	TERENY ROLNICZE

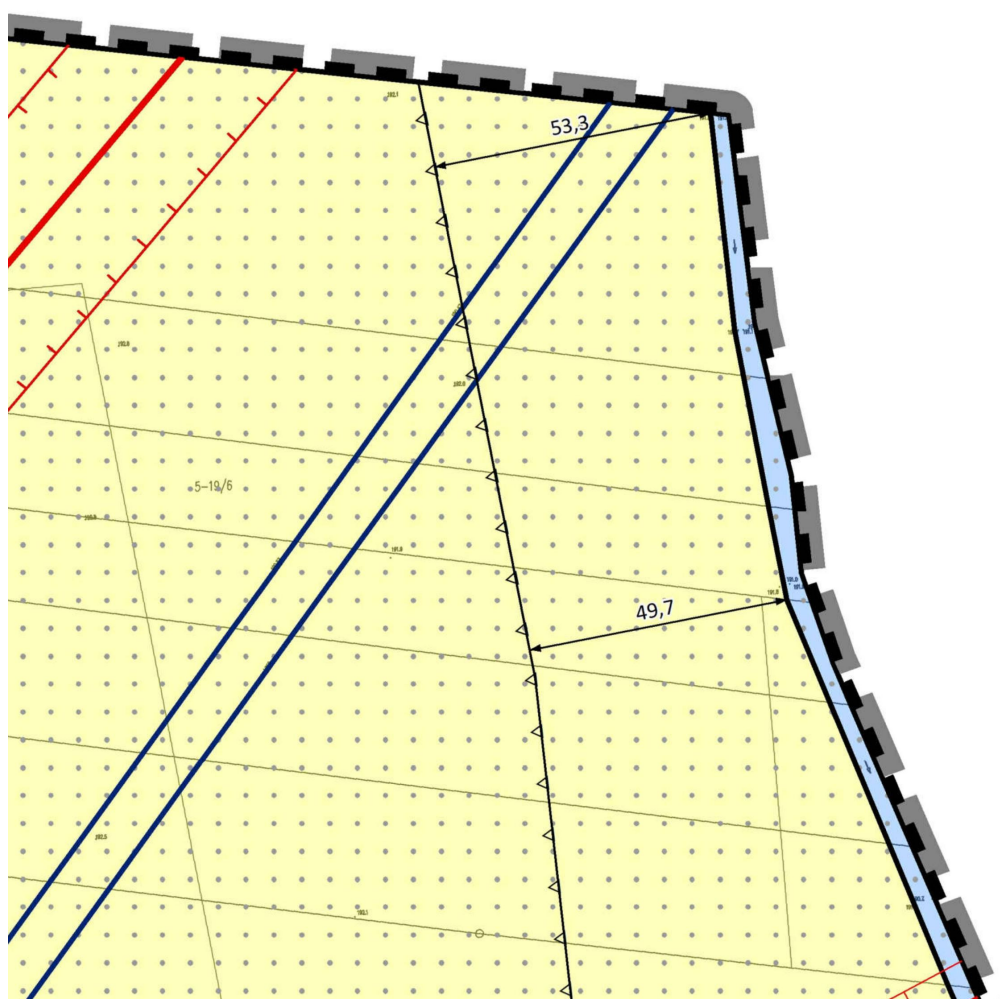




13

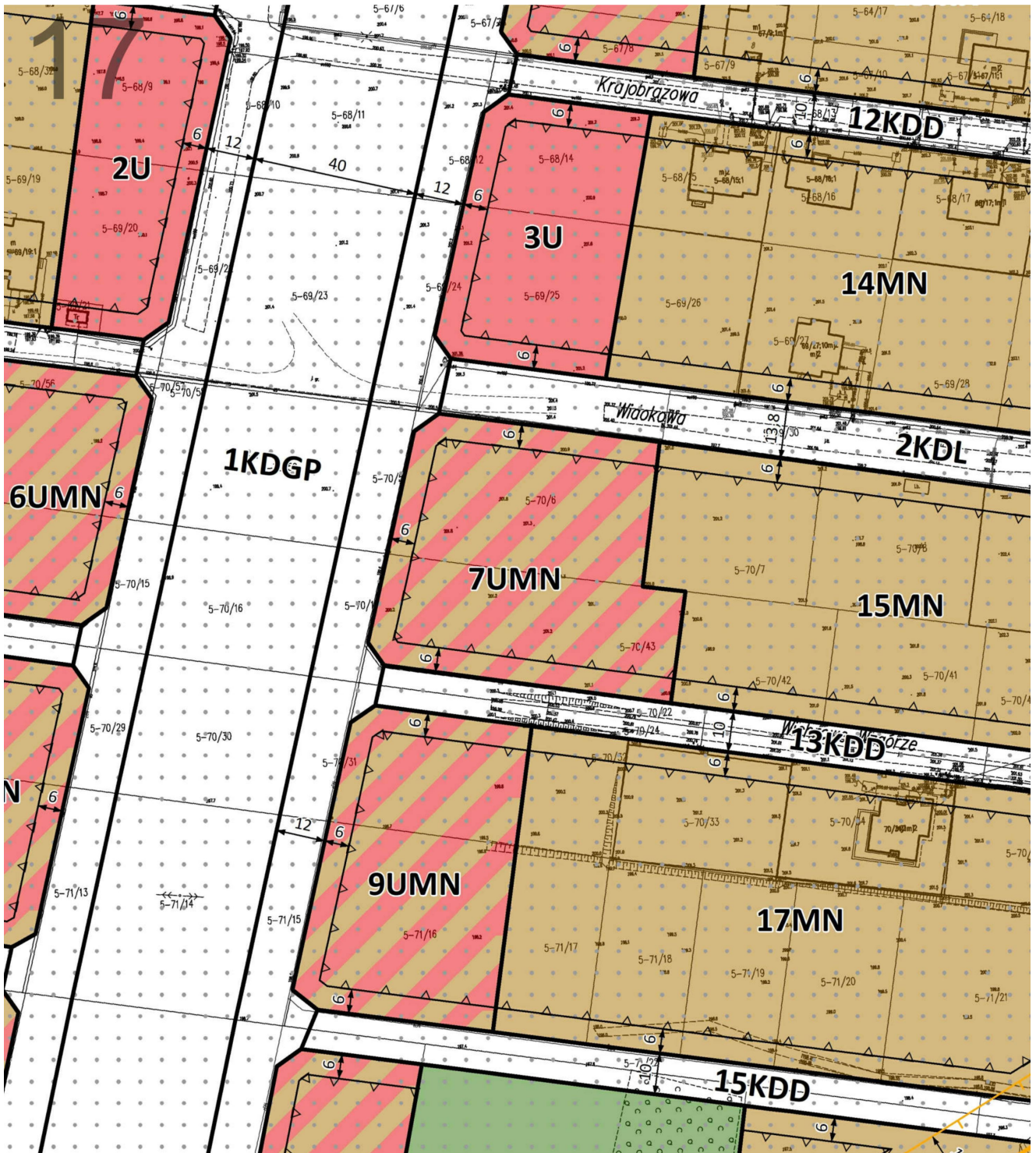


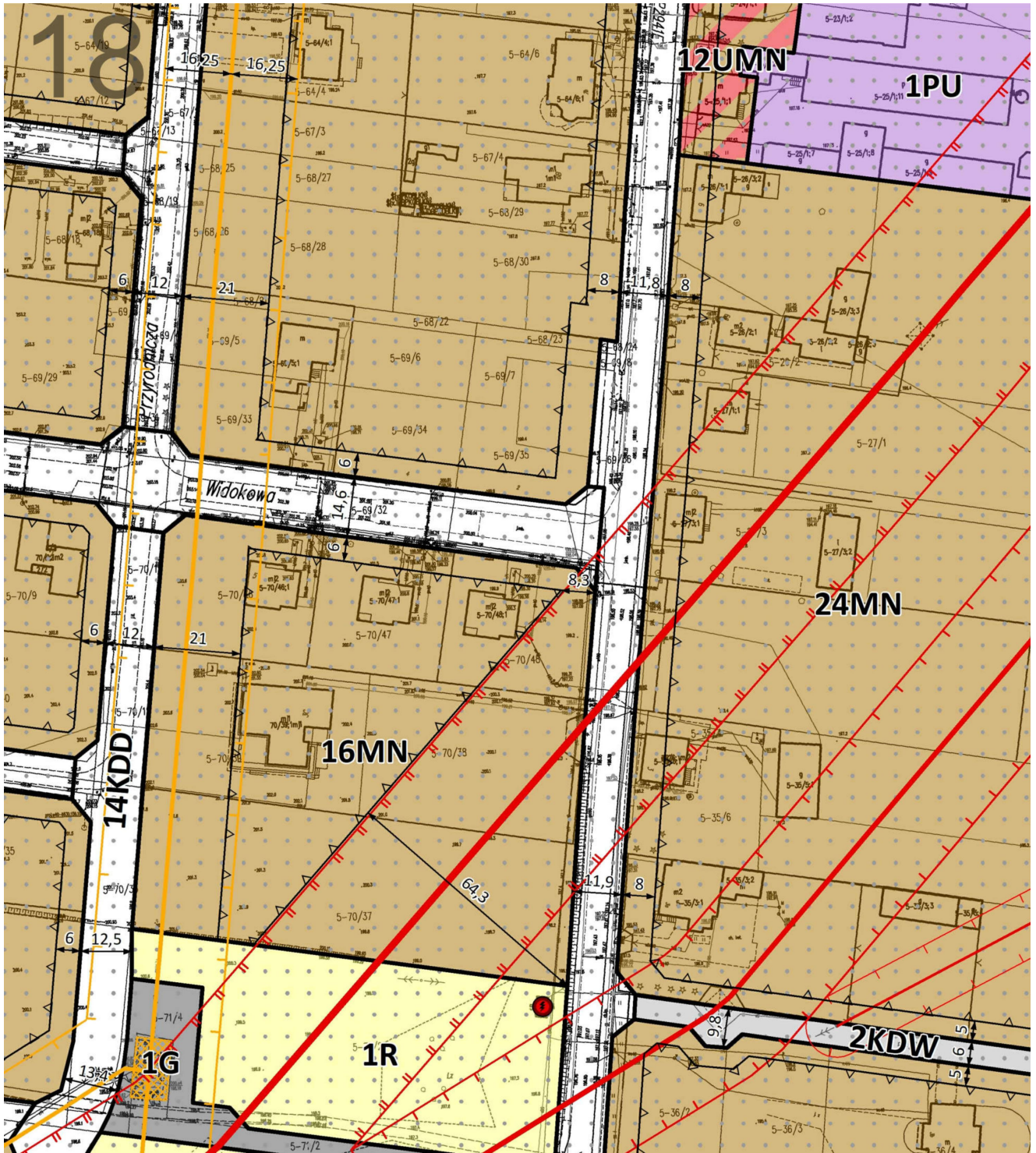


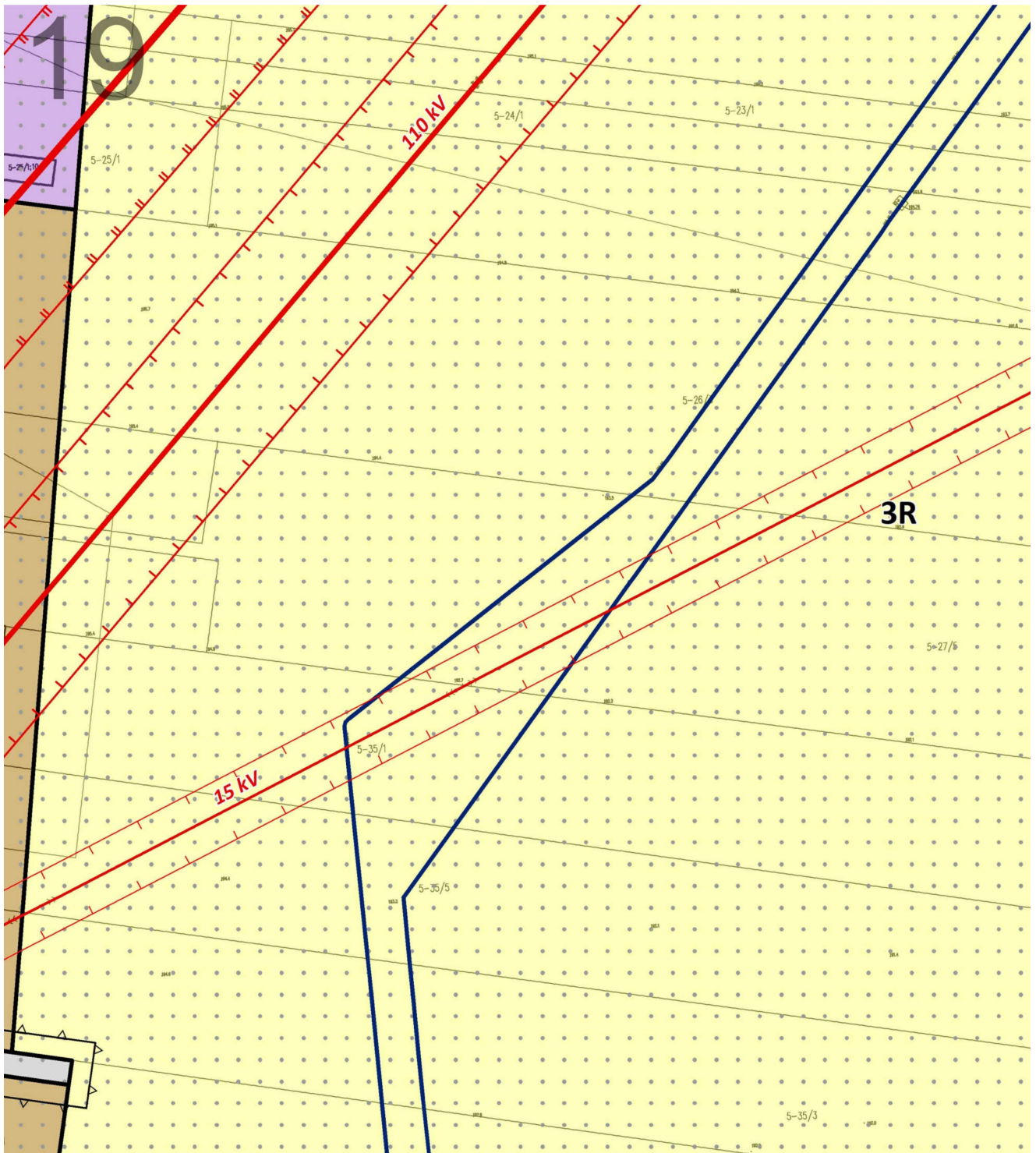


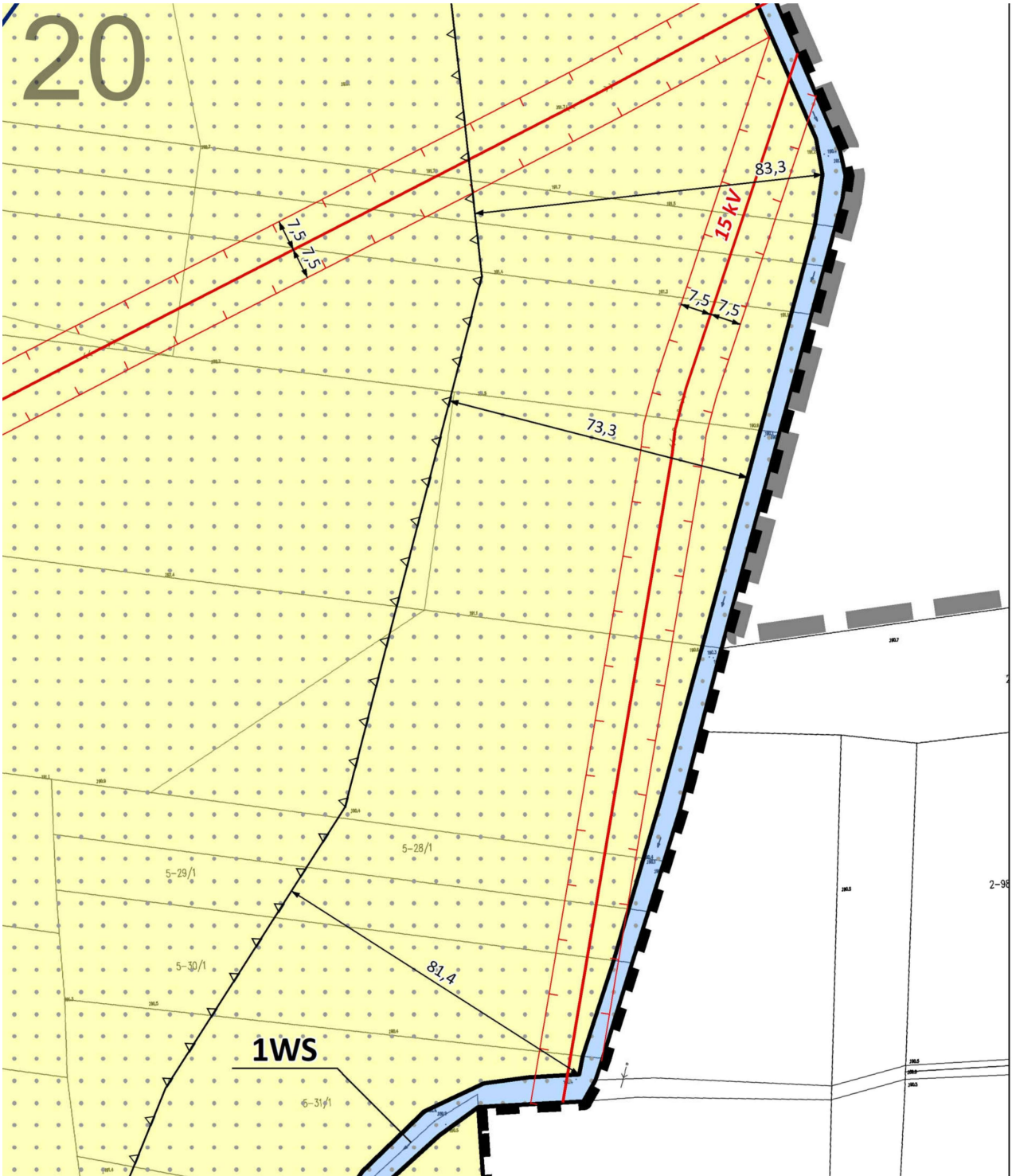
16

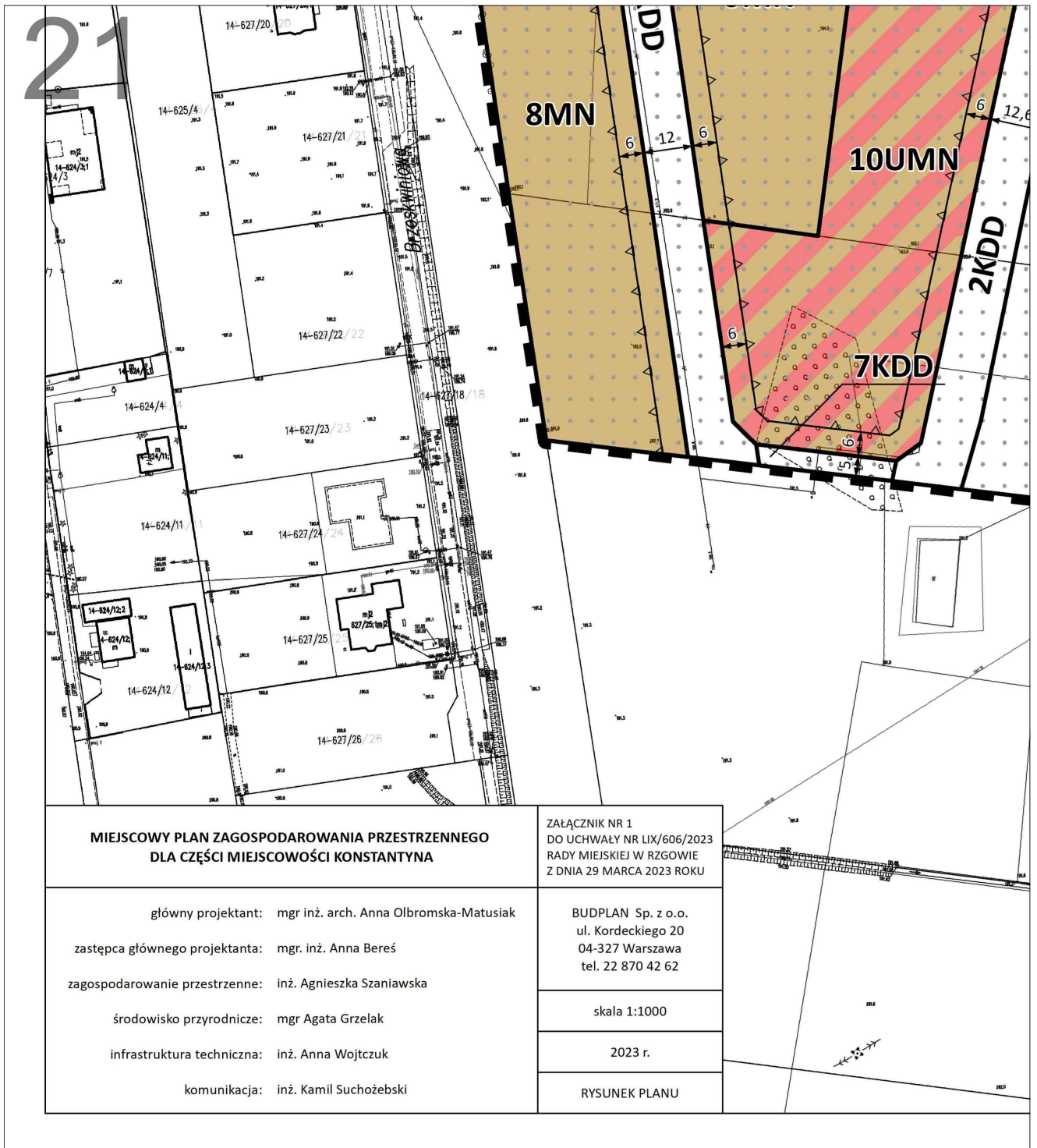


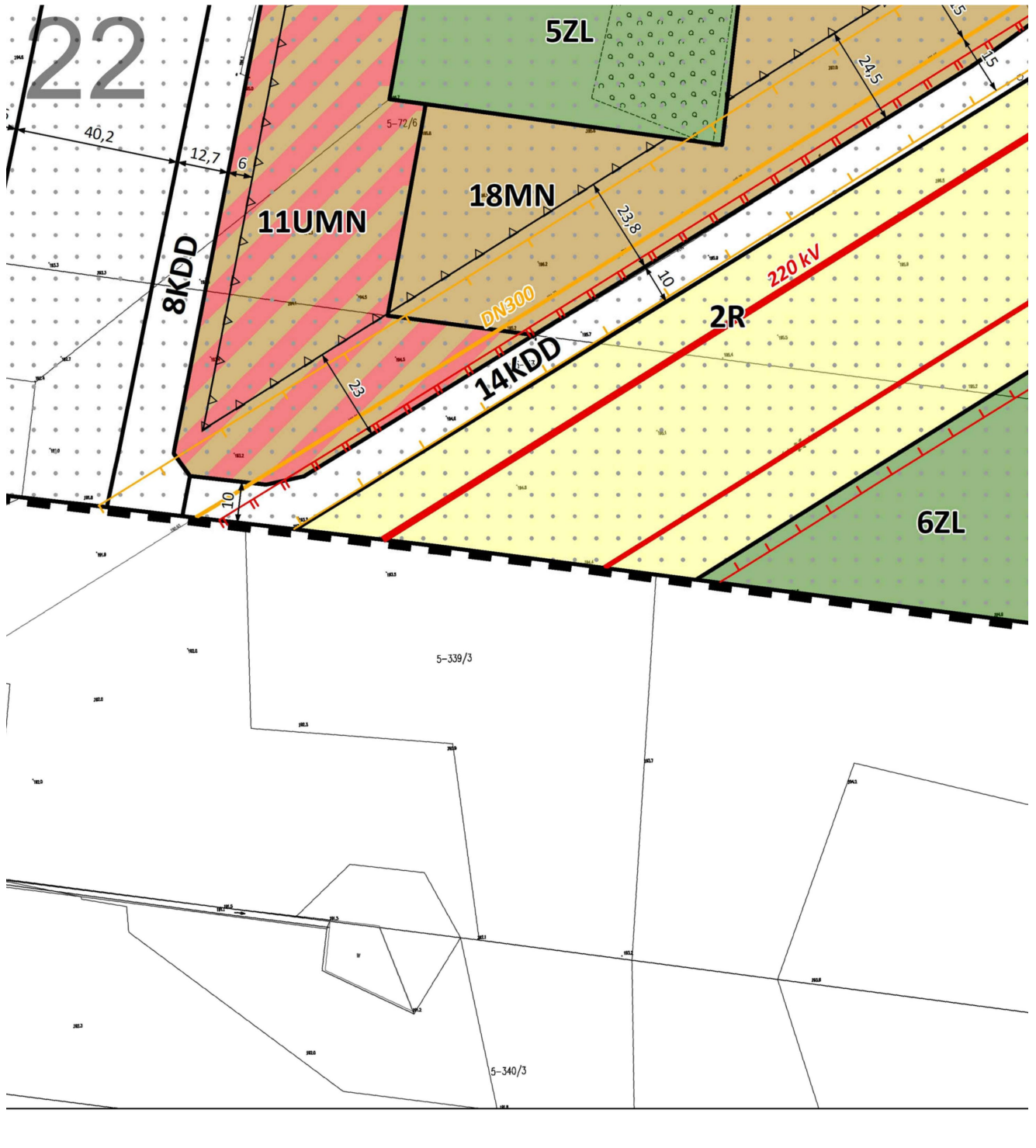


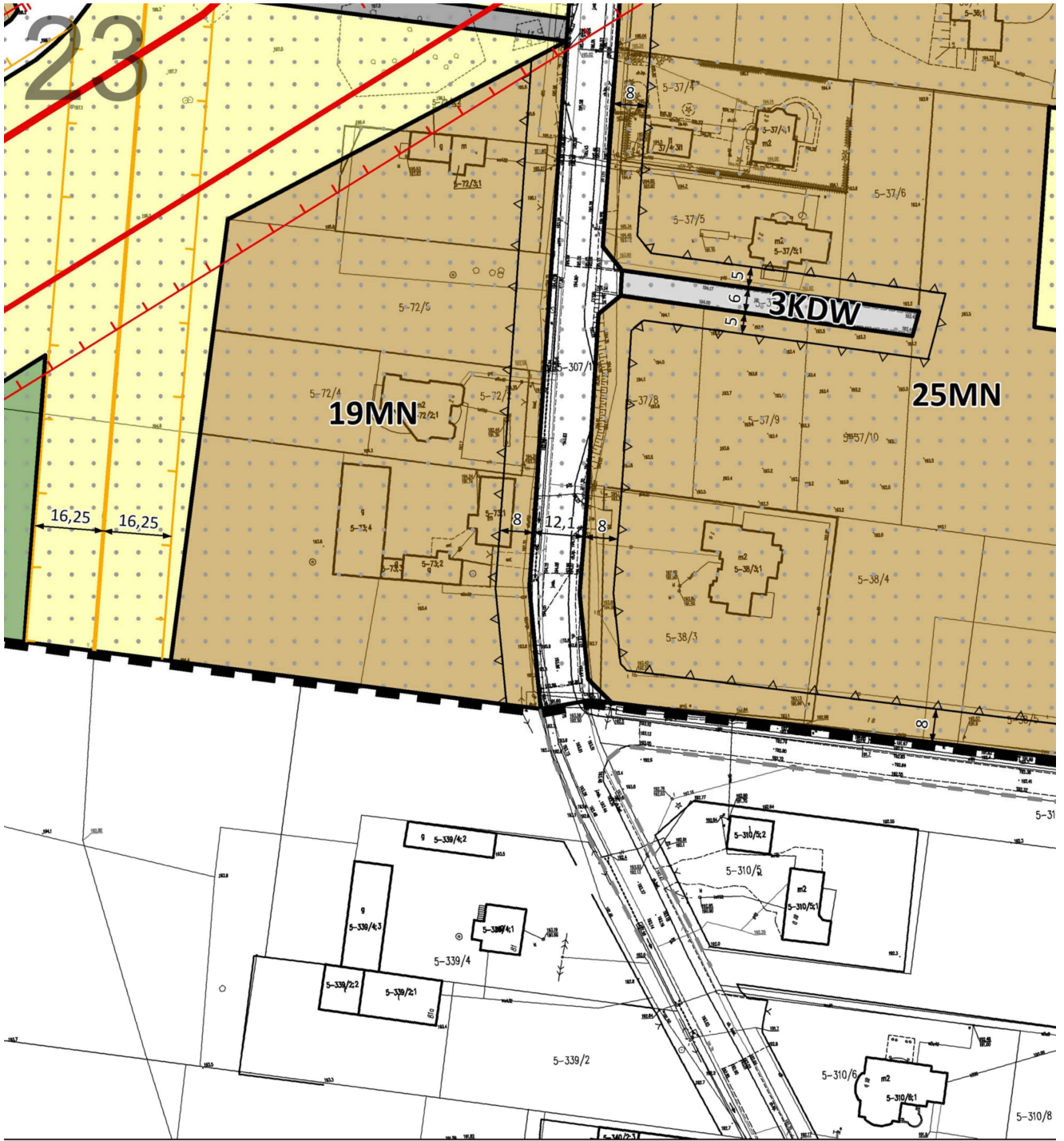


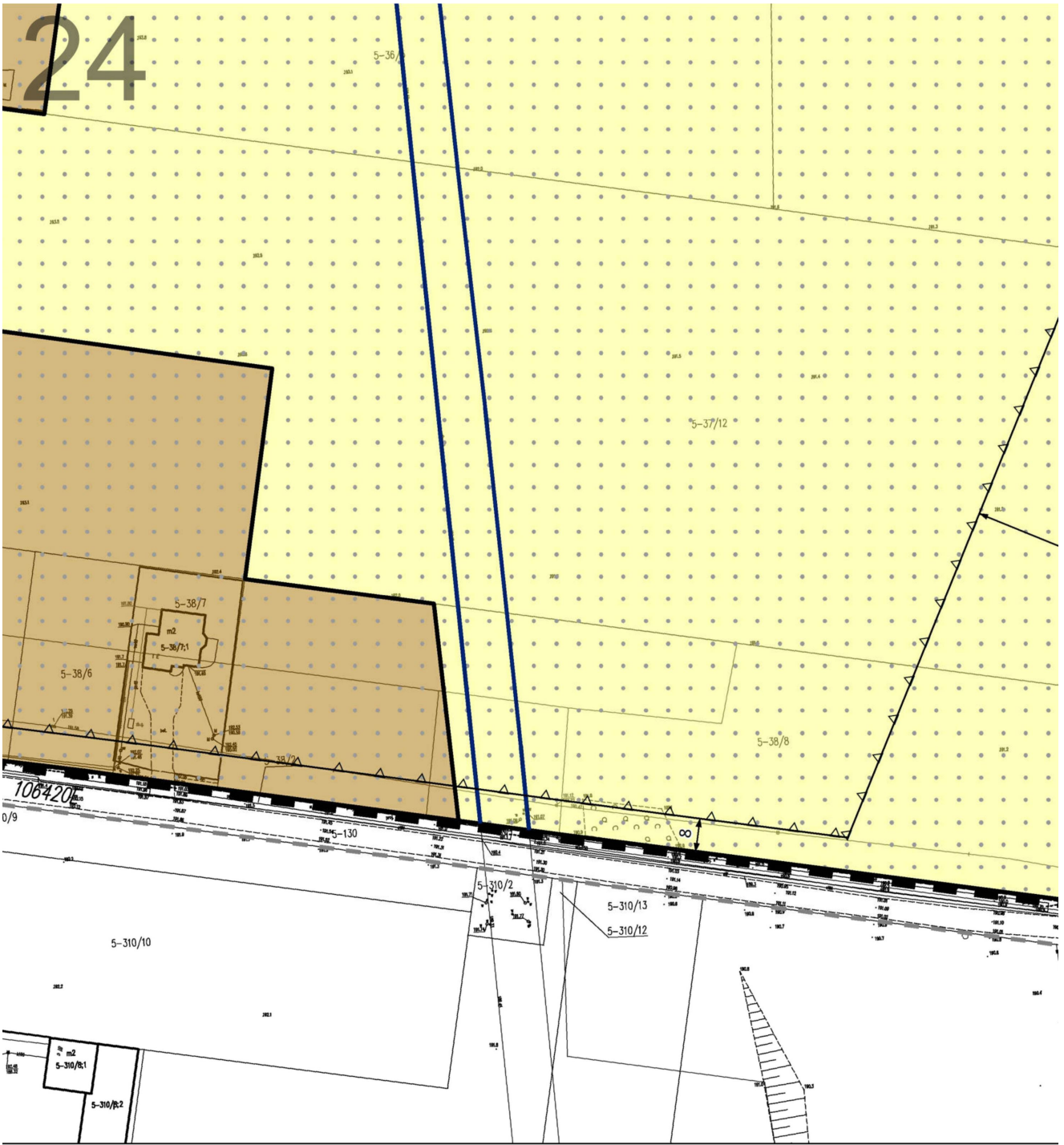


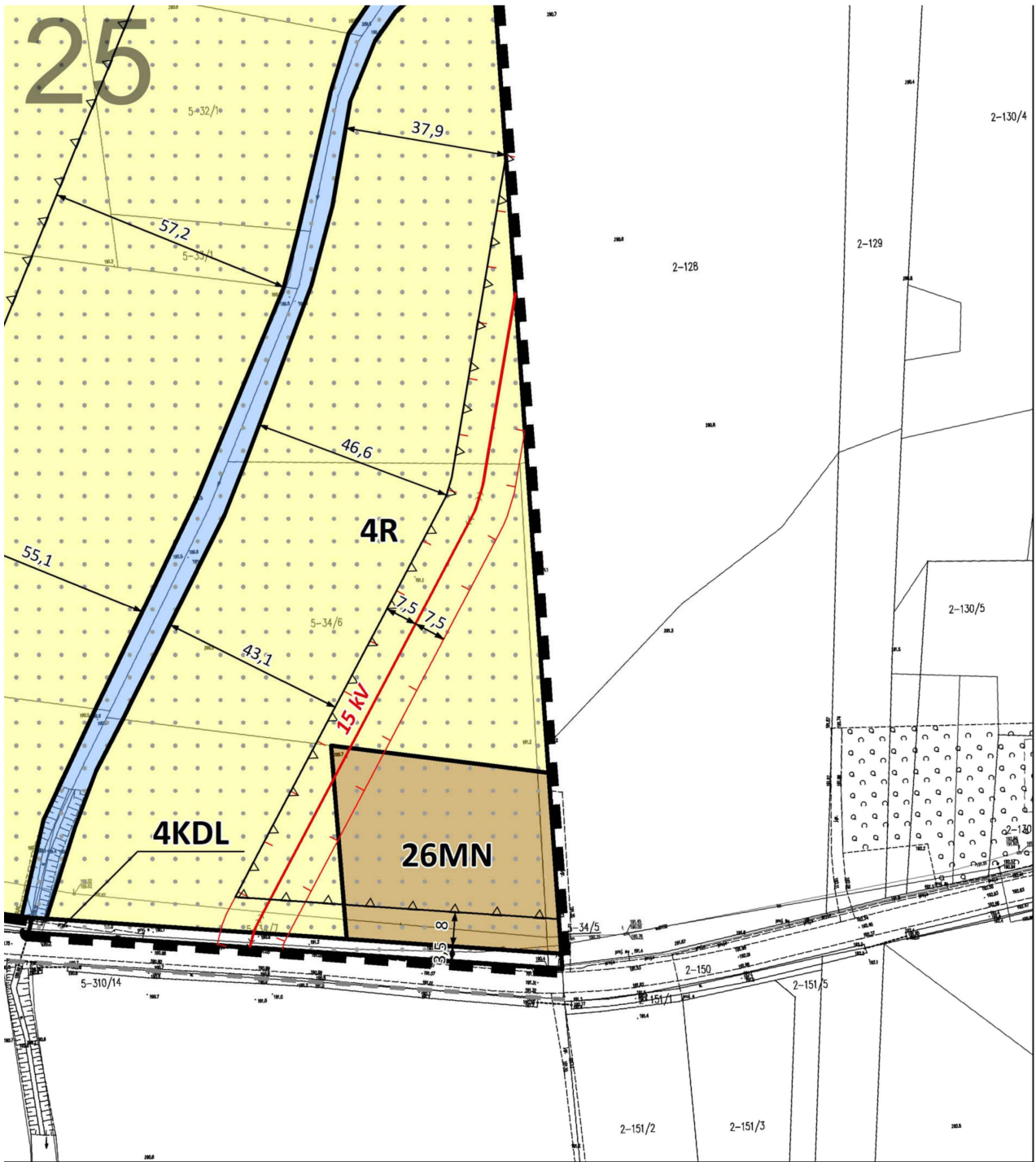




























OZNACZENIA







OBOWIĄZUJĄCE USTALENIA PLANU

OZNACZENIA LINIOWE

-  granica obszaru objętego planem
-  linia rozgraniczająca tereny o różnym przeznaczeniu lub różnych zasadach zagospodarowania
-  nieprzekraczalna linia zabudowy
-  zwymiarowane odległości mierzone w metrach
-  granica strefy ochronnej napowietrznej linii elektroenergetycznej 220 kV
-  granica strefy ochronnej napowietrznej linii elektroenergetycznej 110 kV
-  granica strefy ochronnej napowietrznej linii elektroenergetycznej 15 kV
-  granica strefy kontrolowanej gazociągu wysokiego ciśnienia DN400 i DN300


PRZEZNACZENIE TERENÓW

-  U - teren zabudowy usługowej
-  UMN - tereny usług lub zabudowy mieszkaniowej jednorodzinnej
-  MN - tereny zabudowy mieszkaniowej jednorodzinnej
-  PU - teren zabudowy usługowej, produkcyjnej, składów i magazynów
-  ZL - tereny lasów
-  R - tereny rolnicze
-  WS - teren wód powierzchniowych
-  G - teren infrastruktury technicznej - gazownictwo








-  KDGP - teren drogi publicznej klasy głównej ruchu przyspieszonego
-  KDZ - teren drogi publicznej klasy zbiorczej
-  KDL - tereny dróg publicznych klasy lokalnej
-  KDD - tereny dróg publicznych klasy dojazdowej
-  KDW - tereny dróg wewnętrznych
-  KDP - tereny ciągów pieszo-jezdných

ELEMENTY INFORMACYJNE PLANU



ELEMENTY ŚRODOWISKA PRZYRODNICZEGO

-  Główny Zbiornik Wód Podziemnych nr 401 Niecka Łódzka

ELEMENTY INFRASTRUKTURY TECHNICZNEJ

-  stacja transformatorowa
-  napowietrzna linia elektroenergetyczna najwyższego napięcia 220 kV
-  napowietrzna linia elektroenergetyczna wysokiego napięcia 110 kV
-  napowietrzna linia elektroenergetyczna średniego napięcia 15 kV
-  wodociąg przesyłowy
-  gazociąg wysokiego ciśnienia
-  zespół zaporowo-upustowy

POZOSTAŁE OZNACZENIA

-  granica administracyjna gminy
-  drogi poza obszarem objętym planem

Załącznik Nr 2 do uchwały Nr LIX/606/2023
Rady Miejskiej w Rzgowie
z dnia 29 marca 2023 r.

Rozstrzygnięcie o sposobie rozpatrzenia uwag wniesionych do projektu miejscowego planu zagospodarowania przestrzennego dla części miejscowości Konstantyna

Projekt miejscowego planu zagospodarowania przestrzennego dla części miejscowości Konstantyna wraz z prognozą oddziaływania na środowisko został wyłożony do publicznego wglądu w dniach od 2 listopada 2022 r. do 22 listopada 2022 r., uwagi można było wносить do dnia 6 grudnia 2022 r.

Podczas wyłożenia projektu ww. planu miejscowego do publicznego wglądu oraz w wyznaczonym terminie na wniesienie uwag, zgodnie z art. 17 pkt 11 ustawy z dnia 27 marca 2003 r. o planowaniu i zagospodarowaniu przestrzennym (t.j. Dz. U. z 2022 r. poz. 503 ze zm.), do Burmistrza Rzgowa wpłynęło 5 uwag, w tym 4 które zostały częściowo nieuwzględnione.

Na podstawie art. 20 ust. 1, w związku z art. 17 pkt 14 ustawy z dnia 27 marca 2003 r. o planowaniu i zagospodarowaniu przestrzennym (t.j. Dz. U. z 2022 r., poz. 503 ze zm.) Rada Miejska w Rzgowie przyjmuje następujące rozstrzygnięcie w sprawie rozpatrzenia uwag wniesionych do projektu miejscowego planu zagospodarowania przestrzennego dla części miejscowości Konstantyna, nieuwzględnionych przez Burmistrza Rzgowa.

Lp.	Data wpływu uwagi	Nazwisko i imię, nazwa jednostki organizacyjnej i adres zgłaszającego uwagi	Treść uwagi	Oznaczenie nieruchomości, której dotyczy uwaga	Ustalenia projektu planu dla nieruchomości, której dotyczy uwaga	Rozstrzygnięcie Rady Miejskiej w sprawie rozpatrzenia uwagi		Uwagi
						uwaga uwzględniona	uwaga nieuwzględniona	
1	2	3	4	5	6	9	10	11
1.	06.12.2022	***	Prosi o zmianę procentów zabudowy na terenie gminy Konstantyna 3b obszar 3R z 10% na 30%. Z przeznaczenia działki rolnej w obszarze 1R na budowlano-usługową.		3R, 1R	+/-	+/-	Uwaga uwzględniona w zakresie zwiększenia wskaźnika powierzchni zabudowy dla terenu oznaczonego symbolem 3R. Uwaga nieuwzględniona w zakresie przeznaczenia działki rolnej w obszarze 1R na budowlano-usługową.
2.	06.12.2022	***	Zwraca się z prośbą o zmianę w miejscowym planie zagospodarowania przestrzennego dla części miejscowości Konstantyna, działek numer 62/8 i 62/9 zlokalizowanych w Konstantynie. Prosi o ustanowienie na działkach ww. przeznaczenia UMN (usługi, zabudowa mieszkaniowa). Jej Prośba podyktowana jest faktem, iż jej córka w niedalekiej przyszłości planuje ślub i wybudowanie domu na tejże działce wraz z budynkiem przeznaczonym na cele usługowe.	62/8, 62/9 obręb Grodzisko	1U, 2KDD, 1KDGP, 2U	+/-	+/-	Częściowo uwzględniona. Uwaga uwzględniona w zakresie zmiany oznaczenia terenów oznaczonym symbolami U na tereny oznaczone symbolami UMN. Uwaga nieuwzględniona w zakresie zmiany przeznaczenia terenów oznaczonym symbolami KDGP, KDD na tereny budowlane.
3.	05.12.2022	***	Wnosi uwagę do wyłożonego do publicznego wglądu planu miejscowego części wsi Konstantyna dotyczącą działki nr 25/1 – rozszerzyć zapisy dotyczące Z.P. 3R, o zapisy,	25/1 obręb Grodzisko	3R	+/-	+/-	Uwaga uwzględniona w zakresie zwiększenia wskaźnika powierzchni zabudowy. Uwaga nieuwzględniona w zakresie dopuszczenia

			które będą zgodne ze studium uwarunkowań i kierunków tzn. dopuszczenie zabudowy siedliskowej na całym terenie 3R oraz zwiększenie wskaźnika zabudowy.					lokalizacji zabudowy siedliskowej. Zgodnie z polityką gminy, zamierzeniem wprowadzenia możliwości lokalizacji budynków gospodarczych i budowli rolniczych jest lokalizacja budynków towarzyszących istniejącym gospodarstwom, a nie nowa zabudowa siedliskowa.
4.	05.12.2022	***	Wnoszą uwagę do wyłożonego do publicznego wglądu projektu miejscowego planu zagospodarowania przestrzennego dla części miejscowości Konstanytna wraz z prognozą oddziaływania na środowisko o wprowadzenie zapisów dla jednostki planistycznej 3R i 4R zgodnych z zapisami Studium Uwarunkowań i Kierunków Zagospodarowania Przestrzennego. Moja działka nr 35/1 położona w miejscowości Konstanytna jest w obszarze 15RMn - obszar Grodzisko - Bronisin Dworski. Obszar położony jest w strefie mieszkaniowej o charakterze wiejskim. Na terenach R- Tereny rolnicze, w tym zabudowa zagrodowa Zabudowa zagrodowa: - liczba kondygnacji zabudowy gospodarczej w zabudowie zagrodowej nie może być większa niż 2; - liczba kondygnacji	35/1 obręb Grodzisko	3R, 4R	+/-	+/-	Uwaga uwzględniona w zakresie zwiększenia wskaźnika powierzchni zabudowy. Uwaga nieuwzględniona w zakresie dopuszczenia lokalizacji zabudowy siedliskowej. Zgodnie z polityką gminy, zamierzeniem wprowadzenia możliwości lokalizacji budynków gospodarczych i budowli rolniczych jest lokalizacja budynków towarzyszących istniejącym gospodarstwom, a nie nowa zabudowa siedliskowa.

			zabudowy mieszkaniowej w zabudowie zagrodowej nie może być większa niż 2 (w tym poddasze użytkowe); - co najmniej 50% powierzchni terenu każdej działki zabudowanej należy zachować jako powierzchnię biologicznie czynną; - stosunek powierzchni zabudowanej działki do całej powierzchni działki budowlanej - nie więcej niż 0,5.					
--	--	--	---	--	--	--	--	--

Przewodniczący Rady Miejskiej w Rzgowie

Radosław Pelka

Załącznik Nr 3 do uchwały Nr LIX/606/2023

Rady Miejskiej w Rzgowie

z dnia 29 marca 2023 r.

Rozstrzygnięcie o sposobie realizacji, zapisanych w miejscowym planie zagospodarowania przestrzennego dla części miejscowości Konstantyna, inwestycji z zakresu infrastruktury technicznej, które należą do zadań własnych gminy, oraz zasadach ich finansowania

Rozstrzygnięcie o sposobie realizacji, zapisanych w miejscowym planie zagospodarowania przestrzennego, inwestycji z zakresu infrastruktury technicznej sporządzono po analizie przepisów obowiązujących w zakresie budżetu gmin i finansów publicznych, jak i wykonanych na potrzeby miejscowego planu zagospodarowania przestrzennego materiałów planistycznych, a w szczególności prognozy skutków finansowych uchwalenia miejscowego planu zagospodarowania przestrzennego dla części miejscowości Konstantyna.

Inwestycje z zakresu infrastruktury technicznej, ujęte w planie miejscowym, należące do zadań własnych gminy, zostały oszacowane w prognozie skutków finansowych uchwalenia planu miejscowego i obejmują wykup gruntów pod drogi oraz budowę układu drogowego. Realizacja ww. inwestycji przebiegać będzie zgodnie z obowiązującymi przepisami, m.in. w zakresie prawa budowlanego i prawa zamówień publicznych. Sposób realizacji inwestycji infrastrukturalnych określają uchwalone przez Radę Miejską w Rzgowie strategie, plany i programy, w tym m.in. wieloletnie programy inwestycyjne.

Środki finansowe na te cele będą pochodzić w całości lub w części z budżetu gminy oraz ze źródeł zewnętrznych, takich jak m.in. środki strukturalne, fundusze unijne, kredyty i pożyczki oraz inne, w oparciu o obowiązujące przepisy i zawarte umowy. Omawiane nakłady inwestycyjne zostaną zrównoważone poprzez wzrost wpływów do budżetu gminy w wyniku realizacji planu. Na realizację ww. inwestycji z zakresu infrastruktury technicznej mogą więc zostać wykorzystane również dochody wynikające ze wzrostu podatku od nieruchomości.

Finansowanie realizacji inwestycji z zakresu infrastruktury technicznej, które należą do zadań własnych gminy, jest uzależnione od jej zdolności finansowej i będzie określone w uchwałach budżetowych. Finansowanie ww. inwestycji odbywać się będzie zgodnie z przepisami ustawy o finansach publicznych, poprzez wydatki inwestycyjne z budżetu gminy.

Przewodniczący Rady
Miejskiej w Rzgowie

Radosław Pelka

Załącznik Nr 4 do uchwały Nr LIX/606/2023

Rady Miejskiej w Rzgowie

z dnia 29 marca 2023 r.

Zalacznik4.gml

**Dane przestrzenne, o których mowa w art. 67a ust. 3 i 5 ustawy z dnia 27 marca 2003 r.
o planowaniu i zagospodarowaniu przestrzennym (j.t. Dz.U. z 2020 r. poz. 293 z późn. zm.)
ujawnione zostaną po kliknięciu w ikonę**

Uzasadnienie

Plan miejscowy sporządzony został w następstwie podjęcia Uchwały Nr XXV/231/2020 Rady Miejskiej w Rzgowie z dnia 24 czerwca 2020 r. w sprawie przystąpienia do sporządzenia miejscowego planu zagospodarowania przestrzennego dla części miejscowości Konstantyna.

Miejscowy plan zagospodarowania przestrzennego dla części miejscowości Konstantyna nie narusza ustaleń zmiany Studium uwarunkowań i kierunków zagospodarowania przestrzennego Gminy Rzgów, przyjętej Uchwałą Nr XXIII/218/2020 Rady Miejskiej w Rzgowie z dnia 22 kwietnia 2020 roku.

Plan dotyczy częściowo zainwestowanego obszaru o powierzchni 75 ha, zlokalizowanego w obrębie geodezyjnym Konstantyna, w północnej części gminy Rzgów. Granice obszaru objętego planem oznaczono symbolem graficznym na rysunku planu, sporządzonym w skali 1:1000, stanowiącym załącznik nr 1 do uchwały w sprawie uchwalenia ww. planu.

Miejscowy plan zagospodarowania przestrzennego dla części miejscowości Konstantyna ustala tereny budowlane – tereny zabudowy usługowej, tereny usług lub zabudowy mieszkaniowej jednorodzinnej, tereny zabudowy mieszkaniowej jednorodzinnej, a także tereny lasów, tereny rolnicze, teren wód powierzchniowych, teren infrastruktury technicznej - gazownictwo oraz tereny komunikacji – teren drogi publicznej klasy głównej ruchu przyspieszonego, teren drogi publicznej klasy zbiorczej, tereny dróg publicznych klasy lokalnej, tereny dróg publicznych klasy dojazdowej, tereny dróg wewnętrznych i tereny ciągów pieszo-jezdných.

Plan został sporządzony z uwzględnieniem wymogów wynikających z art. 1 ust. 2-4 ustawy z dnia 27 marca 2003 r. o planowaniu i zagospodarowaniu przestrzennym (t.j. Dz. U. z 2022 r. poz. 503 ze zm.), uwzględniając:

1)wymagania ładu przestrzennego, w tym urbanistyki i architektury – sporządzony plan miejscowy nie zaburza ładu przestrzennego i wprowadza zasady ochrony i kształtowania ładu przestrzennego, a także jest zgodny z zasadami urbanistyki i architektury;

2)walory architektoniczne i krajobrazowe – sporządzony plan miejscowy określa zasady kształtujące i chroniące walory architektoniczne i krajobrazowe obszaru, dla którego jest sporządzany;

3)wymagania ochrony środowiska, w tym gospodarowania wodami i ochrony gruntów rolnych i leśnych – sporządzony plan miejscowy określa zasady ochrony środowiska i przyrody;

4)wymagania ochrony dziedzictwa kulturowego i zabytków oraz dóbr kultury współczesnej – na obszarze objętym planem nie występują obiekty dziedzictwa kulturowego, zabytki oraz dobra kultury współczesnej;

5)wymagania ochrony zdrowia oraz bezpieczeństwa ludzi i mienia, a także potrzeby osób ze szczególnymi potrzebami, o których mowa w ustawie z dnia 19 lipca 2019 r. o zapewnieniu dostępności osobom ze szczególnymi potrzebami – sporządzony plan miejscowy nie wpływa negatywnie na wymagania z zakresu ochrony zdrowia oraz bezpieczeństwa ludzi i mienia, a także potrzeby osób niepełnosprawnych;

6)walory ekonomiczne przestrzeni – sporządzany plan miejscowy umożliwia racjonalne pod względem ekonomicznym zagospodarowanie terenu;

7)prawo własności – w sporządzonym planie miejscowym wzięto pod uwagę wnioski właścicieli gruntów;

8)potrzeby obronności i bezpieczeństwa państwa – sporządzony plan miejscowy nie narusza potrzeb obronności i bezpieczeństwa państwa;

9)potrzeby interesu publicznego – sporządzony plan miejscowy nie narusza potrzeb interesu publicznego;

10)potrzeby w zakresie rozwoju infrastruktury technicznej – sporządzony plan miejscowy określa zasady modernizacji, rozbudowy i budowy systemów infrastruktury technicznej;

11)zapewnienie udziału społeczeństwa w pracach nad miejscowym planem zagospodarowania przestrzennego, w tym przy użyciu środków komunikacji elektronicznej – po przystąpieniu do sporządzania planu miejscowego w prasie miejscowej, w Biuletynie Informacji Publicznej oraz na tablicy ogłoszeń Urzędu Miejskiego zawiadomiono o przystąpieniu do sporządzania planu, a także o możliwości składania wniosków; projekt planu został wyłożony do publicznego wglądu, o czym poinformowano w prasie miejscowej, w Biuletynie Informacji Publicznej oraz na tablicy ogłoszeń Urzędu Miejskiego, w trakcie wyłożenia do publicznego wglądu przeprowadzono dyskusję publiczną nad rozwiązaniami przyjętymi w projekcie planu, do wyłożonego projektu planu została zapewniona możliwość składania uwag; zarówno wnioski jak i uwagi mogły być składane również przy użyciu środków komunikacji elektronicznej;

12)zachowanie jawności i przejrzystości procedur planistycznych – na każdym etapie sporządzania planu miejscowego była zapewniona możliwość zapoznania się z aktami sprawy, w trybie dostępu do informacji publicznej, obwieszczenia dotyczące poszczególnych czynności planistycznych były publikowane w prasie miejscowej, w Biuletynie Informacji Publicznej oraz na tablicy ogłoszeń Urzędu Miejskiego;

13)potrzebę zapewnienia odpowiedniej ilości i jakości wody, do celów zaopatrzenia ludności – sporządzony plan miejscowy nie wpłynie negatywnie na potrzeby zapewnienia odpowiedniej ilości i jakości wody, do celów zaopatrzenia ludności.

Ustalając przeznaczenie terenu oraz określając sposób zagospodarowania i korzystania z terenu, wyważono interes publiczny i interesy prywatne, w tym zgłaszane w postaci wniosków i uwag, zmierzające do ochrony istniejącego stanu zagospodarowania terenu, jak i zmian w zakresie jego zagospodarowania, a także analizy ekonomiczne, środowiskowe i społeczne.

Obszar objęty planem miejscowym jest przeznaczony w obowiązującym studium uwarunkowań i kierunków zagospodarowania przestrzennego pod: zabudowę mieszkaniową jednorodzinną, zabudowę zagrodową i zabudowę mieszkaniową jednorodzinną, tereny lasów, tereny rolnicze wskazane do dolesień oraz tereny rolnicze. W planie uwzględniono wymagania ładu przestrzennego, efektywne gospodarowanie przestrzenią oraz walory ekonomiczne przestrzeni poprzez:

1)kształtowanie struktur przestrzennych przy uwzględnieniu dążenia do minimalizowania transportochłonności układu przestrzennego – utrzymano istniejący układ drogowy oraz zaprojektowano nowe drogi do obsługi terenów budowlanych;

2)lokalizowanie nowej zabudowy mieszkaniowej w sposób umożliwiający mieszkańcom maksymalne wykorzystanie publicznego transportu zbiorowego jako podstawowego środka transportu – parametry dróg umożliwiają prowadzenie transportu zbiorowego;

3)zapewnianie rozwiązań przestrzennych, ułatwiających przemieszczanie się pieszych i rowerzystów – parametry dróg umożliwiają lokalizację chodników i ścieżek rowerowych;

4)zaplanowanie lokalizacji zabudowy na obszarze w najwyższym stopniu do tego przygotowanym, z dostępem do sieci komunikacyjnej, wyposażonym w sieci infrastruktury technicznej, adekwatne dla nowej, planowanej zabudowy.

Teren przeznaczony w planie miejscowym pod drogę wewnętrzną oznaczoną symbolem 1KDW stanowi grunt prywatny. Droga wewnętrzna wskazana na dz. ew. nr 524/1 zapewnia obsługę komunikacyjną dla dz. ew. nr 524/3 i 524/4. Ww. działki stanowią własność jednego właściciela. Teren przeznaczony pod drogę wewnętrzną oznaczoną symbolem 2KDW stanowi grunt prywatny. Droga wewnętrzna wskazana na dz. ew. nr 36/1 zapewnia obsługę komunikacyjną dla dz. ew. nr 36/3

i 36/5, które wraz z działką drogową stanowią własność jednego właściciela oraz dla dz. ew. nr 36/4, która posiada zapewnioną służebność przejścia i przejazdu poprzez ww. działkę drogową. Teren przeznaczony pod drogę wewnętrzną oznaczoną symbolem 3KDW stanowi grunt prywatny. Droga wewnętrzna wskazana na dz. ew. nr 37/11 zapewnia obsługę komunikacyjną dla dz. ew. nr 37/12, która wraz z działką drogą stanowi własność jednego właściciela oraz dla dz. ew. nr 37/9 i 37/10, które posiadają zapewnioną służebność przejścia i przejazdu przez ww. działkę drogową.

Wskazane w planie miejscowym działki przeznaczone pod zabudowę, które nie przylegają bezpośrednio do terenu drogi, posiadają zapewnioną obsługę komunikacyjną poprzez działkę sąsiednią, będącą własnością tego samego właściciela i posiadającą bezpośredni dostęp do drogi.

Plan miejscowy jest zgodny z wynikami „Oceny aktualności studium uwarunkowań i kierunków zagospodarowania przestrzennego Gminy Rzgów oraz miejscowych planów zagospodarowania przestrzennego obowiązujących na terenie Gminy Rzgów”, przyjętej Uchwałą Nr XXVII/190/2016 Rady Miejskiej w Rzgowie z dnia 28 września 2016 r.

Wpływ uchwalenia miejscowego planu zagospodarowania przestrzennego na finanse publiczne, w tym budżet gminy Rzgów, został oszacowany w prognozie skutków finansowych uchwalenia planu miejscowego. Zmiany w budżecie gminy dotyczą prognozowanych wydatków, związanych z inwestycjami z zakresu komunikacji, należącymi do zadań własnych gminy, które obejmują wykup gruntów pod drogi, budowę układu drogowego oraz budowę infrastruktury technicznej a także dochodów wynikających ze wzrostu wartości nieruchomości („renta planistyczna”) i wzrostu podatku od nieruchomości oraz związanych z obrotem nieruchomościami (podatek od czynności cywilnoprawnych).

Plan miejscowy dotyczy zagadnień określonych w art. 15 ustawy z dnia 27 marca 2003 r. o planowaniu i zagospodarowaniu przestrzennym (t.j. Dz. U. z 2022 r. poz. 503 ze zm.) i ustala m.in. zasady ochrony i kształtowania ładu przestrzennego i krajobrazu, zasady ochrony środowiska, przyrody i krajobrazu, zasady kształtowania zabudowy oraz wskaźniki zagospodarowania terenu, zasady modernizacji, rozbudowy i budowy systemów komunikacji i infrastruktury technicznej. Przyjęte rozwiązania projektowe zapewnią możliwość zagospodarowania obszaru objętego planem, zgodnie z wymogami ładu przestrzennego.

Plan miejscowy został sporządzony z zachowaniem wymogów proceduralnych określonych w art. 17 ustawy z dnia 27 marca 2003 r. o planowaniu i zagospodarowaniu przestrzennym (t.j. Dz. U. z 2022 r. poz. 503 ze zm.). W ramach procedury sporządzania planu miejscowego kolejno:

1) Rada Miejska w Rzgowie podjęła Uchwałę Nr XXV/231/2020 z dnia 24 czerwca 2020 r. w sprawie przystąpienia do sporządzenia miejscowego planu zagospodarowania przestrzennego dla części miejscowości Konstantina;

2) ogłoszono w prasie miejscowej oraz przez obwieszczenie o podjęciu uchwały o przystąpieniu do sporządzenia planu miejscowego, określając formę, miejsce i termin składania wniosków do dnia 30 listopada 2021 r.;

3) zawiadomiono na piśmie o podjęciu ww. uchwały o przystąpieniu do sporządzenia planu miejscowego instytucje i organy właściwe do uzgadniania i opiniowania projektu planu miejscowego;

4) sporządzono projekt planu miejscowego wraz z prognozą oddziaływania na środowisko i prognozą skutków finansowych uchwalenia planu miejscowego;

5) uzyskano opinię Gminnej Komisji Urbanistyczno-Architektonicznej do projektu planu miejscowego;

6) dokonano uzgodnień projektu planu miejscowego i uzyskano opinie dotyczące rozwiązań przyjętych w projekcie planu miejscowego;

7) wprowadzono do projektu planu miejscowego korekty wynikające z uzyskanych opinii i dokonanych uzgodnień;

8) ogłoszono o wyłożeniu projektu planu miejscowego do publicznego wglądu i wyłożono projekt wraz z prognozą oddziaływania na środowisko do publicznego wglądu w dniach od 2 listopada 2022 r. do 22 listopada 2022 r., zorganizowano dyskusję publiczną nad przyjętymi w projekcie planu miejscowego rozwiązaniami w dniu 16 listopada 2022 r.;

9) wyznaczono w ogłoszeniu termin, w którym osoby prawne i fizyczne oraz jednostki organizacyjne nieposiadające osobowości prawnej mogą wносить uwagi dotyczące projektu planu miejscowego do dnia 6 grudnia 2022 r. (do projektu planu wpłynęło 5 uwag, w tym 4 częściowo nieuwzględnione);

10) przedstawiono Radzie Miejskiej w Rzgowie do uchwalenia projekt miejscowego planu zagospodarowania przestrzennego dla części miejscowości Konstantyna, który został uchwalony Uchwałą Nr LIX/606/2023 Rady Miejskiej w Rzgowie z dnia 29 marca 2023 r.

Zgodnie z ustawą z dnia 3 października 2008 r. o udostępnieniu informacji o środowisku i jego ochronie, udziale społeczeństwa w ochronie środowiska oraz o ocenach oddziaływania na środowisko (t.j. Dz. U. z 2022 r. poz. 1029 ze zm.) uzyskano wymagane ww. ustawą uzgodnienia Regionalnego Dyrektora Ochrony Środowiska oraz Państwowego Powiatowego Inspektora Sanitarnego, dotyczące zakresu i stopnia szczegółowości informacji wymaganych w prognozie oddziaływania na środowisko, sporządzonej do miejscowego planu zagospodarowania przestrzennego. Na podstawie tej ustawy Regionalny Dyrektor Ochrony Środowiska w Łodzi oraz Państwowy Powiatowy Inspektor Sanitarny w Łodzi zaopiniowali projekt planu miejscowego wraz z prognozą oddziaływania na środowisko.

Biorąc pod uwagę powyższe, przedstawiono Radzie Miejskiej w Rzgowie projekt uchwały w sprawie miejscowego planu zagospodarowania przestrzennego dla części miejscowości Konstantyna. Plan miejscowy po uchwaleniu będzie stanowił należyłą podstawę formalną i merytoryczną do wydawania decyzji o pozwoleniu na budowę dla inwestycji projektowanych w jego obszarze.

Przewodniczący Rady Miejskiej w Rzgowie

Radosław Pelka