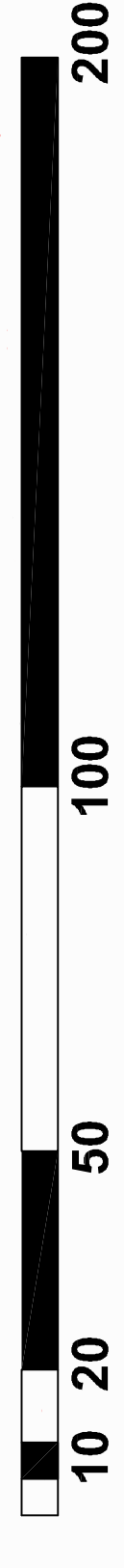


MIEJSCOWY PLAN ZAGOSPODAROWANIA PRZESTRZENNEGO DLA CZĘŚCI MIEJSCOWOŚCI CZYZEMINEK rejon ul. Jeżynowej

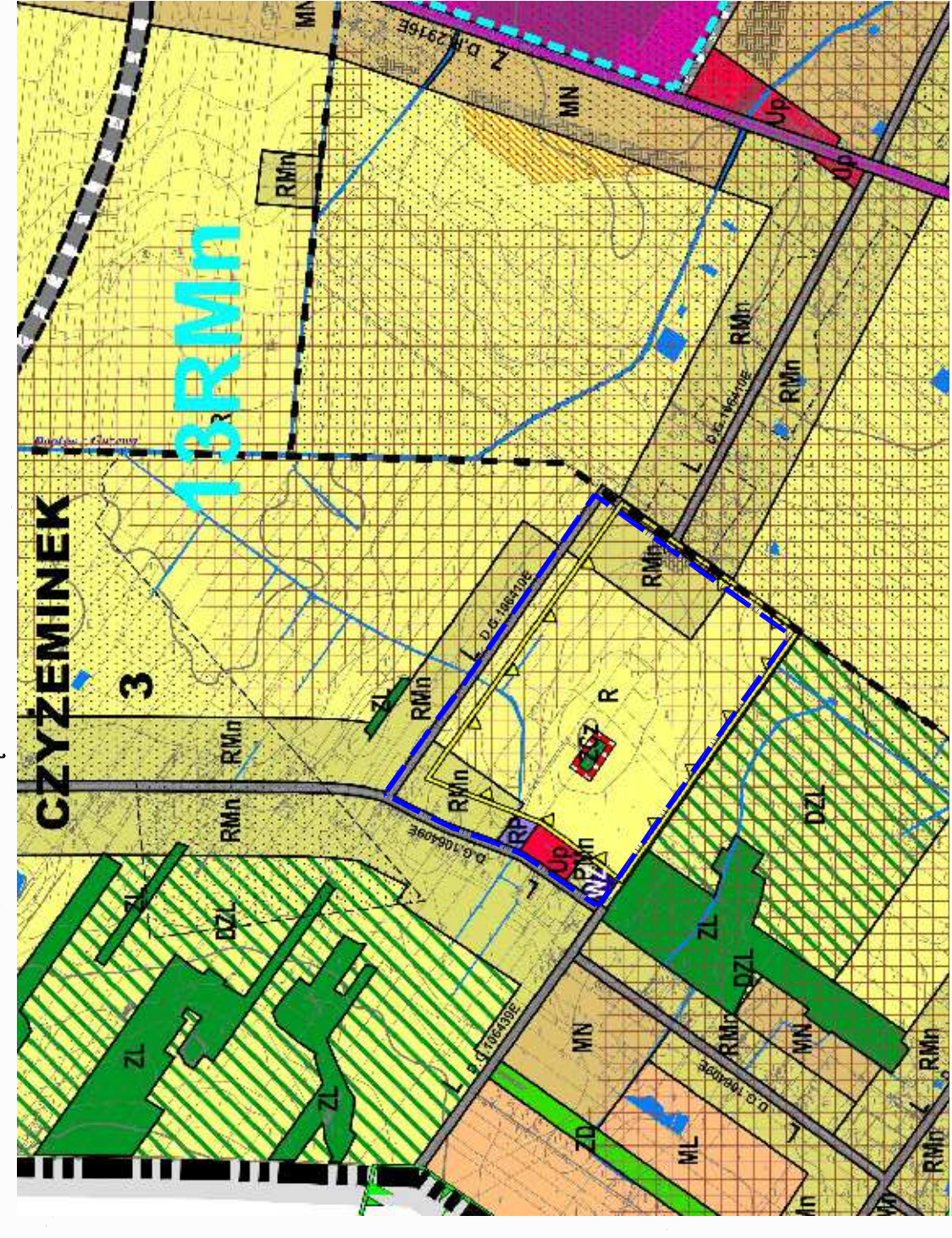
Niniejszy rysunek stanowi załącznik nr 1 do Uchwały nr Rady Miejskiej w Rzgowie z dnia

SKALA OPRACOWANIA 1 : 1000



STUDIUM UWARUNKOWAŃ I KIERUNKÓW ZAGOSPODAROWANIA PRZESTRZENNEGO GMINY RZGÓW 1:10 000

--- GRANICE OBSZARU OBJĘTEGO USTALENIAMI PLANU



LEGENDA

PRZECIENIEC

- 1MU - MIEJSCOWOŚĆ
- 2MU - MIEJSCOWOŚĆ
- 3MU - MIEJSCOWOŚĆ
- 4MU - MIEJSCOWOŚĆ
- 5MU - MIEJSCOWOŚĆ
- 6MU - MIEJSCOWOŚĆ
- 7MU - MIEJSCOWOŚĆ
- 8MU - MIEJSCOWOŚĆ
- 9MU - MIEJSCOWOŚĆ
- 10MU - MIEJSCOWOŚĆ

PRZECIENIEC

- 1MU - MIEJSCOWOŚĆ
- 2MU - MIEJSCOWOŚĆ
- 3MU - MIEJSCOWOŚĆ
- 4MU - MIEJSCOWOŚĆ
- 5MU - MIEJSCOWOŚĆ
- 6MU - MIEJSCOWOŚĆ
- 7MU - MIEJSCOWOŚĆ
- 8MU - MIEJSCOWOŚĆ
- 9MU - MIEJSCOWOŚĆ
- 10MU - MIEJSCOWOŚĆ

PRZECIENIEC

- 1MU - MIEJSCOWOŚĆ
- 2MU - MIEJSCOWOŚĆ
- 3MU - MIEJSCOWOŚĆ
- 4MU - MIEJSCOWOŚĆ
- 5MU - MIEJSCOWOŚĆ
- 6MU - MIEJSCOWOŚĆ
- 7MU - MIEJSCOWOŚĆ
- 8MU - MIEJSCOWOŚĆ
- 9MU - MIEJSCOWOŚĆ
- 10MU - MIEJSCOWOŚĆ

LEGENDA

OZNACZENIA OBOWIĄZUJĄCE

- GRANICE OBSZARU OBJĘTEGO USTALENIAMI MIEJSCOWEGO PLANU ZAGOSPODAROWANIA PRZESTRZENNEGO
- LINIE ROZGRANICZAJĄCE TERENY O RÓŻNYM PRZEZNACZENIU LUB RÓŻNYCH ZASADACH ZAGOSPODAROWANIA
- NIEPRZEKRACZALNE LINIE ZABUDOWY
- NIECZYNNY CMENTARZ WPISANY DO GMINNEJ EWIDENCJI ZABYTKÓW
- GRANICA KONSERWATORSKIEJ STREFY OCHRONY EKSPOZYCJI CMENTARZA
- DZIAŁKA, KTÓRA BEZ POŁĄCZENIA Z DZIAŁKAMI SĄSIEDNIMI NIE MOŻE STANOWIĆ SAMODZIELNEJ DZIAŁKI BUDOWLANEJ

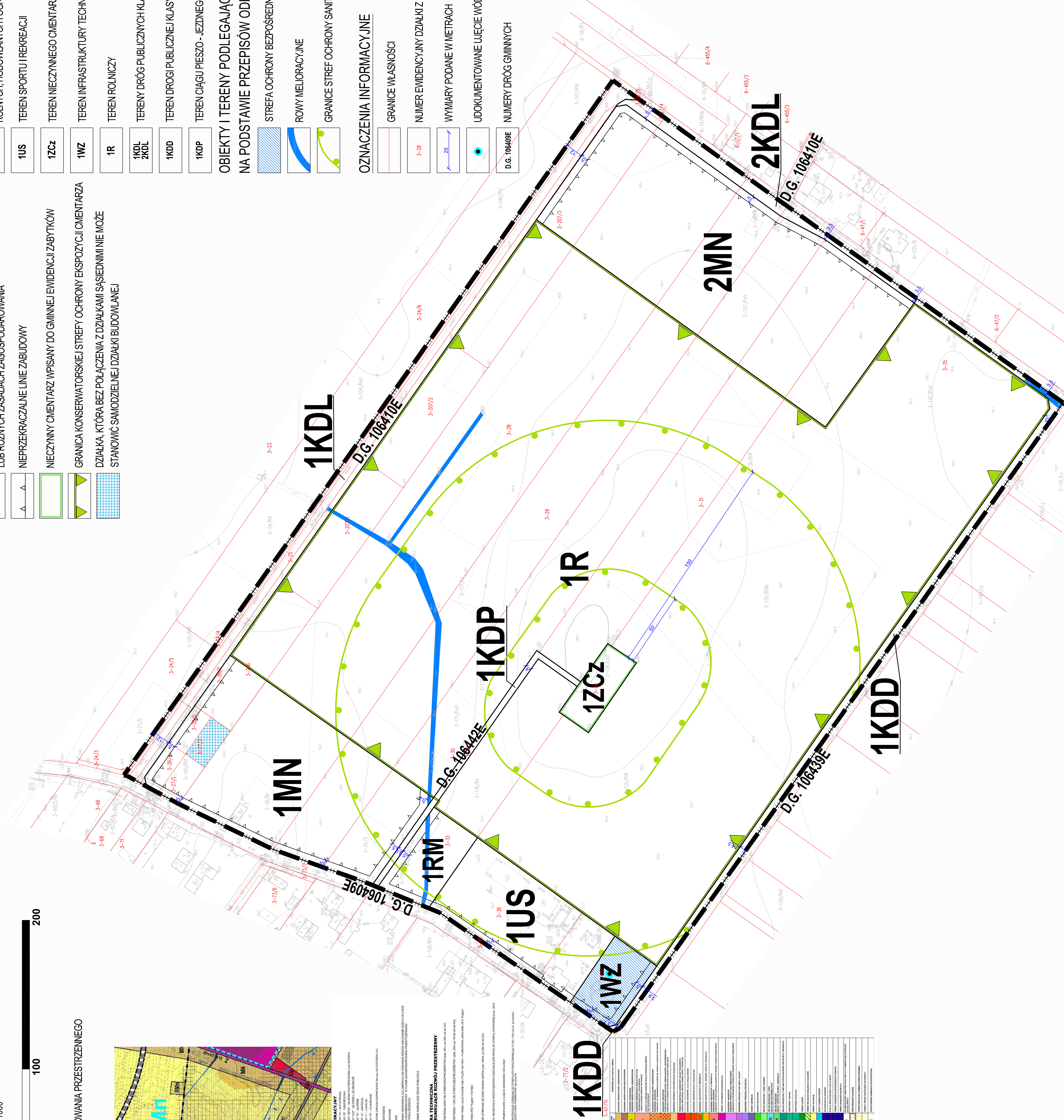
PRZEZNACZENIE TERENÓW

- 1MN - TERENY ZABUDOWY MIESZKANIOWEJ JEDNORODZINNEJ
- 1RM - TERENY ZABUDOWY ZAGRODOWEJ W GOSPODARSTWACH ROLNYCH, HODOWLANYCH I OGRODNICZYCH
- 1US - TERENY SPORTU I REKREACJI
- 1Zcz - TERENY NIECZYNNEGO CMENTARZA EWANGELICKIEGO
- 1WZ - TERENY INFRASTRUKTURY TECHNICZNEJ - WODOCIĄGOWEJ
- 1R - TERENY ROLNICZY
- 1KDL - TERENY DRÓG PUBLICZNYCH KLASY LOKALNEJ
- 1KDD - TERENY DRÓG PUBLICZNYCH KLASY DOJAZDOWEJ
- 1KDP - TERENY CIĄGU PIESZO - JEZDNEGO PUBLICZNEGO
- OBIEKTY I TERENY PODLEGAJĄCE OCHRONIE NA PODSTAWIE PRZEPISÓW ODRĘBNYCH

- STREFA OCHRONY BEZPOŚREDNIEJ UJĘCIA WÓD PODZIEMNYCH
- ROWY MELIORACYJNE
- GRANICE STREF OCHRONY SANITARNEJ OD CMENTARZA O SZEROKOŚCI 50 M I 150 M

OZNACZENIA INFORMACYJNE

- GRANICE WŁAŚNOŚCI
- NUMER EVIDENCYJNY DZIAŁKI Z NUMEREM OBRĘBU
- WYMIARY PODANE W METRACH
- UDOKUMENTOWANE UJĘCIA WÓD PODZIEMNYCH
- NUMERY DRÓG GMINNYCH



Symbol	Opis
[Symbol]	1MU - MIEJSCOWOŚĆ
[Symbol]	2MU - MIEJSCOWOŚĆ
[Symbol]	3MU - MIEJSCOWOŚĆ
[Symbol]	4MU - MIEJSCOWOŚĆ
[Symbol]	5MU - MIEJSCOWOŚĆ
[Symbol]	6MU - MIEJSCOWOŚĆ
[Symbol]	7MU - MIEJSCOWOŚĆ
[Symbol]	8MU - MIEJSCOWOŚĆ
[Symbol]	9MU - MIEJSCOWOŚĆ
[Symbol]	10MU - MIEJSCOWOŚĆ
[Symbol]	11MU - MIEJSCOWOŚĆ
[Symbol]	12MU - MIEJSCOWOŚĆ
[Symbol]	13MU - MIEJSCOWOŚĆ
[Symbol]	14MU - MIEJSCOWOŚĆ
[Symbol]	15MU - MIEJSCOWOŚĆ
[Symbol]	16MU - MIEJSCOWOŚĆ
[Symbol]	17MU - MIEJSCOWOŚĆ
[Symbol]	18MU - MIEJSCOWOŚĆ
[Symbol]	19MU - MIEJSCOWOŚĆ
[Symbol]	20MU - MIEJSCOWOŚĆ

LEGENDA DO ZMIANY STUDIUM 2019 R.

LEGENDA DO ZMIANY STUDIUM PRZYJĘTEJ UCHWAŁĄ NR XXIII/218/2020 RADY MIEJSKIEJ W RZGOWIE Z DNIA 22 KWIEŚNIA 2020 ROKU

INNE UWARUNKOWANIA ISTOTNE DLA ROKOWU GMINY

PRACOWNIA PLANOWANIA PRZESTRZENNEGO TERESA BRZÓZOWSKA
33-400 Jacek, Rydzanowskiego 10P/11 tel. 842 500 120, 42 263 78 70