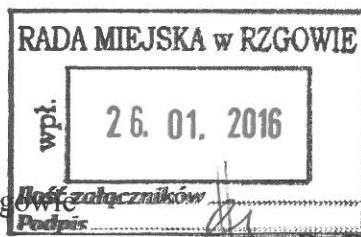



RM.0003.1.2016



Rzgów, dn. 22.01.2015 r.



Marek Bartoszewski
Radny Rady Miejskiej w Rzgowie

Do Burmistrza Rzgowa

Interpelacja

Wnoszę o uregulowanie stanu prawnego własności działek ul. Glinianej i drogi biegnącej pomiędzy gruntami Grodziska od północy i Rzgowa oraz Kalinka-Morgów od strony południowej.

Droga ta została przez Gminę Rzgów zaasfaltowana w 2008 roku wg projektu technicznego, który nie uwzględniał regulacji geodezyjnej działek.

Po mojej kilkukrotnej interwencji i interpelacji składanej w 2014 r. dostałem informację w sierpniu 2014 r., że prowadzone są prace w celu komunalizacji całego „Traktu Napoleńskiego” w granicach gminy Rzgów. Regulacja taka jest długotrwała i na dzień dzisiejszy nie widać jej końca.

Uregulowanie stanu prawnego tej drogi polegałoby jednak na faktycznym podziale geodezyjnym działek zgodnym z obecnym przebiegiem drogi na prywatnych i gminnych gruntach i ich wzajemnej wymianie z niewielką regulacją finansową.

Proponuję, aby te regulacje na rzecz przebiegu względnie prostej dziś ulicy Glinianej i drogi do Kalinka Morgi odbyły się niezwłocznie, dopóty obowiązują honorowe uzgodnienia pomiędzy właścicielami gruntów a moją osobą jako Radnym Rady Miejskiej w Rzgowie. W przeciwnym razie po zmianie właścicieli gruntów (tereny te są częściowo przeznaczone pod budownictwo mieszkaniowe) droga ta odbiegać będzie znacząco niekorzystnie od obowiązujących standardów budowy dróg i może do złudzenia przypominać wzór na grzbiecie żmii zygzakowatej.

W drugiej części mej interpelacji zwracam się do Burmistrza Rzgowa i Rady Miejskiej o wyznaczenie oraz pozyskanie gruntów wzdłuż tej drogi gminnej na budowę ciągu pieszo-rowerowego od Rzgowa do Grodziska i Kalinka-Morgów.

Ciąg pieszo-rowerowy służyć będzie tym dwu wsiom, a Hucie Wiskickiej, Tadinowi i Konstantynie jako droga rowerowa, gdyż droga wojewódzka nr 714 nawet po jej przebudowie, nie będzie posiadała takiej funkcji, a po wybudowaniu autostrady uciążliwy już ruch na tej tranzytowej drodze znacznie wzrośnie. Po utwardzeniu „Traktu Napoleńskiego” do wschodnich części gminy w prostej linii będą mogli korzystać z niej rowerzyści z Kalina i Romanowa.

Ważąc swoje słowa oraz będąc wyczulonym na oszczędności w budżecie gminy, oczekuję jednoczesnych prac w kierunku uregulowania stanu prawnego drogi od Kalinka-Morgów do Rzgowa wraz z jednoczesnym wyznaczeniem i przygotowaniem pasa drogowego na ten ważny ciąg pieszo-rowerowy w kierunku wschodnim gminy Rzgów.

Z poważaniem,


Załączniki:

1. Interpelacja z 2014 r.
2. Odpowiedź na interpelację z 2014 r.

Kat. 1

Marek Bartoszewski
Radny Rady Miejskiej w Rzgowie

Rzgów, dn. 28.07.2014 r.


RADA MIEJSKA w RZGOWIE	
wpl.	30-07-2014
Ilość załączników
Podpis	


Do Burmistrza Rzgowa

Interpelacja

Wnoszę o uregulowanie stanu prawnego własności działek w utwardzonej asfaltem ulicy Glinianej biegnącej od granic Rzgowa pomiędzy gruntami Grodziska od północy i gruntami Kalinka-Morgów i częściowo Rzgowa od strony południowej.

Ulica ta została zaasfaltowana przez gminę wg projektu technicznego, który nie uwzględniał regulacji geodezyjnej działek. Sytuacja ta trwa już od sześciu lat. Drogą tą jeździ się doskonale, ale żądania właścicieli uregulowania stanu prawnego już dłużej nie mogą czekać.



RADA MIEJSKA w RZGOWIE	
wpl.	18-08-2014
Ilość załączników	
Podpis	

Rzgów dn. 18.08.2014r.

Sz.P. Marek Bartoszewski
Przewodniczący Rady Miejskiej w Rzgowie

Odpowiedź na interpelację

Odpowiadając na interpelację Radnego p. Marka Bartoszewskiego w sprawie regulacji prawnej drogi w między Grodziskiem a Kalinkiem- Morgi, informuję, że obecnie na ukończeniu jest gromadzenie niezbędnych dokumentów do Wojewody Łódzkiego celem wydania decyzji stwierdzającej, że Gmina Rzgów z mocy prawa nabyła własność w trybie art. 73 ust.1 i ust.3 ustawy z dnia 13 października 1998r – przepisy wprowadzające ustawy reformujące administrację publiczną (Dz.U. Nr 133,poz. 827 z późn. zm.).

Wnioskiem będzie objęty cały „Trakt Napoleoński”.

Kiedy Gmina będzie posiadała tytuł prawny do drogi będzie możliwość zamiany dla części nieruchomości, które znalazły się pod asfaltem.

BURMISTRZ


Jan Mielczarek

DM. 0003.1.2016

URZĄD MIEJSKI W RZGOWIE
95-030 Rzgów, Plac 500-lecia 22
tel. 42 214 12 10, tel./fax 42 214 12 07
NIP 7290006657, Regon 000547827
e-mail: sekretariat@rzgow.pl

OR.B.0003.1.2016

Rzgów dn. 19.02.2016r.

RADA MIEJSKA w RZGOWIE	
wpł.	19. 02. 2016
Ilość załączników
Podpis

Pan Marek Bartoszewski
Radny Rady Miejskiej w Rzgowie

Odpowiadając na interpelację Radnego. P. Marka Bartoszewskiego w sprawie regulacji prawnego drogi tzw. Traktu Napoleońskiego pragnę poinformować, że komunalizacja tej drogi została zakończona. Obecnie trwają prace związane z wyliczeniem pasa zajętego przez nowo wybudowaną drogę z działki 305/3 położonej w Grodzisku.

Właściciele tej działki państwo Maria i Józef Olban zostali w dniu 26.02.2016r. zaproszeni do siedziby Urzędu Miejskiego w Rzgowie w celu omówienia formy tej regulacji.

Jeżeli chodzi o drugą część Pana interpelacji to najprawdopodobniej byłaby możliwość techniczna wybudowania chodnika po stronie południowej tej drogi.

Na odcinku miejscowości Kalinko są już pozyskane grunty (dz. 1/3 i 1/4 są własnością Gminy). Byłaby potrzeba pozyskania gruntów z działki 1793 (właściciel odsunął się z ogrodzeniem do linii regulacyjnej) oraz z działki 1800 (działka niezagospodarowana – rolna).

Jednak aby tego dokonać w budżecie gminy należałoby zapewnić środki finansowe na te prace.

w/z BURMISTRZA RZGOWA



Mateusz Kamiński
Zastępca Burmistrza Rzgowa

Sporządziła Iwona Kluczak