

**UCHWAŁA NR XXVII/251/2020
RADY MIEJSKIEJ W RZGOWIE**

z dnia 26 sierpnia 2020 r.

w sprawie miejscowego planu zagospodarowania przestrzennego dla części wsi Prawda dz. nr 239/2 i dz. nr 240/2

Na podstawie art. 18 ust. 2 pkt 5 ustawy z dnia 8 marca 1990 r. o samorządzie gminnym (Dz. U. z 2020 r. poz. 713) oraz art. 20 ust. 1 ustawy z dnia 27 marca 2003 r. o planowaniu i zagospodarowaniu przestrzennym (Dz. U. z 2020 r. poz. 293; zm.: poz. 1086), w związku z Uchwałą Nr LIX/468/2018 z dnia 26 września 2018 r. w sprawie przystąpienia do sporządzenia miejscowego planu zagospodarowania przestrzennego dla części wsi Prawda dz. nr 239/2 i dz. nr 240/2 oraz stwierdzając, że plan nie narusza ustaleń Studium uwarunkowań i kierunków zagospodarowania przestrzennego gminy Rzgów, przyjętego Uchwałą Nr XXIII/218/2020 Rady Miejskiej w Rzgowie z dnia 22 kwietnia 2020 roku **uchwała się, co następuje:**

**Rozdział 1.
Ustalenia ogólne**

§ 1. 1. Uchwała się miejscowy plan zagospodarowania przestrzennego dla części wsi Prawda dz. nr 239/2 i dz. nr 240/2, zwany dalej planem.

2. Załącznikami do niniejszej uchwały są:

- 1) rysunek planu sporządzony w skali 1:1000, stanowiący załącznik nr 1 do uchwały;
- 2) rozstrzygnięcie o sposobie rozpatrzenia uwag wniesionych do projektu planu, stanowiące załącznik nr 2 do uchwały;
- 3) rozstrzygnięcie o sposobie realizacji zapisanych w planie inwestycji z zakresu infrastruktury technicznej, które należą do zadań własnych gminy, oraz zasadach ich finansowania, stanowiące załącznik nr 3 do uchwały.

§ 2. Granicę obszaru objętego planem oznaczono na rysunku planu symbolem graficznym.

§ 3. 1. W planie ustala się:

- 1) przeznaczenie terenów oraz linie rozgraniczające tereny o różnym przeznaczeniu lub różnych zasadach zagospodarowania;
- 2) zasady ochrony i kształtowania ładu przestrzennego;
- 3) zasady ochrony środowiska, przyrody i krajobrazu;
- 4) zasady kształtowania krajobrazu;
- 5) zasady ochrony dziedzictwa kulturowego i zabytków, w tym krajobrazów kulturowych
- 6) wymagania wynikające z potrzeb kształtowania przestrzeni publicznych;
- 7) zasady kształtowania zabudowy oraz wskaźniki zagospodarowania terenu, maksymalną i minimalną intensywność zabudowy jako wskaźnik powierzchni całkowitej zabudowy w odniesieniu do powierzchni działki budowlanej, minimalny udział procentowy powierzchni biologicznie czynnej w odniesieniu do powierzchni działki budowlanej, maksymalną wysokość zabudowy, minimalną liczbę miejsc do parkowania w tym miejsca przeznaczone na parkowanie pojazdów zaopatrzonych w kartę parkingową i sposób ich realizacji oraz linie zabudowy i gabaryty obiektów;
- 8) granice i sposoby zagospodarowania terenów lub obiektów podlegających ochronie na podstawie odrębnych przepisów;
- 9) szczegółowe zasady i warunki scalania i podziału nieruchomości objętych planem miejscowym;
- 10) zasady modernizacji, rozbudowy i budowy systemów komunikacji i infrastruktury technicznej;
- 11) stawki procentowe, na podstawie których ustala się opłatę z tytułu wzrostu wartości nieruchomości związanego z uchwaleniem planu;
- 12) granice terenów inwestycji celu publicznego o znaczeniu lokalnym;

- 13) sposób usytuowania obiektów budowlanych w stosunku do dróg i innych terenów publicznie dostępnych oraz do granic przyległych nieruchomości, kolorystykę obiektów budowlanych oraz pokrycie dachów;
- 14) minimalną powierzchnię nowo wydzielonych działek budowlanych.

2. Plan nie zawiera, ze względu na brak występowania:

- 1) zasad ochrony dóbr kultury współczesnej;
- 2) granic i sposobów zagospodarowania terenów górniczych, obszarów szczególnego zagrożenia powodzią, obszarów osuwania się mas ziemnych, krajobrazów priorytetowych;
- 3) szczególnych warunków zagospodarowania terenów oraz ograniczeń w ich użytkowaniu, w tym zakazu zabudowy;
- 4) sposobu i terminu tymczasowego zagospodarowania, urządzania i użytkowania terenów.

§ 4. Ilekroć w uchwale jest mowa o:

- 1) **dachu płaskim** – należy przez to rozumieć dach o kącie nachylenia połaci dachowych nie większym niż 12°;
- 2) **dachu wielospadowym** – należy przez to rozumieć dach o dwóch lub więcej połaciach, o kącie nachylenia połaci dachowych powyżej 12°;
- 3) **nadzorze archeologicznym** – należy przez to rozumieć rodzaj badań archeologicznych polegających na obserwacji i analizie nawarstwień mających na celu odkrycie i rozpoznanie zabytku archeologicznego w wykopach budowlanych podczas realizacji robót ziemnych lub przy dokonywaniu zmiany charakteru dotychczasowej działalności wiążącej się z naruszeniem struktury gruntu;
- 4) **nieprzekraczalnej linii zabudowy** – należy przez to rozumieć wyznaczone na rysunku planu linie, przed które nie może być wysunięte lico zewnętrznej nadziemnej ściany realizowanego budynku, nie dotyczy budowli, z dopuszczeniem wysunięcia przed nie na głębokość do 1,5 m gzymsów, balkonów, loggii, wykuszy, zadaszeń nad wejściami, pochylni i schodów zewnętrznych;
- 5) **przeznaczeniu podstawowym** – należy przez to rozumieć ustalone w planie przeznaczenie dominujące na danym terenie;
- 6) **usługach** – należy przez to rozumieć działalność prowadzoną w obiektach wolnostojących lub lokalach użytkowych wbudowanych, której celem jest zaspokojenie potrzeb ludności.

§ 5. 1. Następujące oznaczenia graficzne na rysunku planu są obowiązującymi ustaleniami planu:

- 1) granica obszaru objętego planem;
- 2) linia rozgraniczająca tereny o różnym przeznaczeniu lub różnych zasadach zagospodarowania;
- 3) nieprzekraczalna linia zabudowy;
- 4) przeznaczenie terenów o różnych zasadach zagospodarowania, wyznaczonych liniami rozgraniczającymi i oznaczonych symbolami liczbowo-literowymi, w tym:
 - a) PU – teren zabudowy usługowej, produkcyjnej, składów i magazynów,
 - b) WS – teren wód powierzchniowych,
 - c) KDZ – teren drogi publicznej klasy zbiorczej;
- 5) granica strefy ochrony konserwatorskiej - archeologicznej;
- 6) wymiarowane odległości mierzone w metrach.

2. Oznaczenia graficzne występujące na rysunku planu, nie wymienione w ust. 1, w tym wynikające z przepisów odrębnych, mają wyłącznie charakter informacyjny.

Rozdział 2.

Ustalenia dla całego obszaru objętego planem

§ 6. W zakresie zasad ochrony i kształtowania ładu przestrzennego i krajobrazu ustala się:

- 1) kształtowanie charakteru zabudowy na obszarze objętym planem poprzez ustalone w planie parametry i wskaźniki kształtowania zabudowy i zagospodarowania terenu;

- 2) minimalną powierzchnię nowo wydzielanych działek budowlanych zgodnie z ustaleniami szczegółowymi dla poszczególnych terenów, z wyjątkiem działek wydzielanych pod obiekty i urządzenia infrastruktury technicznej;
- 3) zakaz kształtowania powierzchni działek budowlanych w sposób umożliwiający naturalny spływ wód opadowych na sąsiednie działki budowlane.

§ 7. W zakresie zasad ochrony środowiska, przyrody i krajobrazu ustala się:

- 1) zakaz lokalizacji przedsięwzięć mogących zawsze znacząco oddziaływać na środowisko, z wyjątkiem obiektów infrastruktury technicznej i komunikacyjnej;
- 2) zakaz lokalizacji zakładów stwarzających zagrożenie dla życia lub zdrowia ludzi, a w szczególności zakładów stwarzających zagrożenie wystąpienia poważnej awarii przemysłowej;
- 3) położenie obszaru objętego planem w zasięgu Głównego Zbiornika Wód Podziemnych: GZWP 401 Niecka Łódzka, dla którego obowiązują przepisy odrębne oraz ustalenia niniejszej uchwały.

§ 8. W zakresie zasad ochrony dziedzictwa kulturowego i zabytków ustala się:

- 1) na obszarze lokalizacji zabytku archeologicznego nr AZP 69-51/19, oznaczonego na rysunku planu symbolem graficznym i numerem, przy realizacji robót ziemnych lub dokonywaniu zmiany charakteru dotychczasowej działalności wiążącej się z naruszeniem struktury gruntu, należy przeprowadzić badania archeologiczne zgodnie z przepisami odrębnymi w zakresie ochrony zabytków i opieki nad zabytkami;
- 2) w strefie ochrony konserwatorskiej - archeologicznej, oznaczonej na rysunku planu symbolem graficznym, nakaz przeprowadzenia badań archeologicznych w formie nadzoru archeologicznego przy realizacji robót ziemnych lub dokonywaniu zmiany charakteru dotychczasowej działalności wiążącej się z naruszeniem struktury gruntu; wydanie pozwolenia na nadzór archeologiczny regulują przepisy odrębne.

§ 9. W zakresie zasad kształtowania zabudowy oraz wskaźników zagospodarowania terenu ustala się:

- 1) parametry i wskaźniki kształtowania zabudowy i zagospodarowania terenu zgodnie z ustaleniami szczegółowymi dla poszczególnych terenów;
- 2) w zakresie zasad kształtowania zabudowy:
 - a) nieprzekraczalne linie zabudowy zgodnie z rysunkiem planu, z zastrzeżeniem lit. b);
 - b) dla istniejących budynków i części budynków zlokalizowanych pomiędzy linią rozgraniczającą drogi, a nieprzekraczalną linią zabudowy możliwość ich przebudowy i nadbudowy, jeżeli zachowane zostaną ustalenia przepisów odrębnych oraz ustalenia szczegółowe dla danych terenów;
 - c) dopuszczenie sytuowania budynków zwróconych ścianą bez okien i drzwi w stronę granicy z sąsiednią działką budowlaną, bezpośrednio przy tej granicy lub w odległości 1,5 m od niej;
 - d) jeżeli ustalenia szczegółowe dla poszczególnych terenów nie stanowią inaczej, wysokość obiektów budowlanych do 20 m;
- 3) w zakresie zapewnienia miejsc do parkowania i sposobu ich realizacji:
 - a) sytuowanie miejsc do parkowania na działce budowlanej, na której realizowana jest zabudowa,
 - b) liczbę miejsc do parkowania samochodów osobowych:
 - dla usług – minimum 1 miejsce do parkowania na każde 40 m² powierzchni użytkowej obiektu,
 - dla zabudowy produkcyjnej, składów i magazynów – minimum 1 miejsce do parkowania na 4 zatrudnionych z możliwością zmniejszenia do 1 miejsca do parkowania na 10 zatrudnionych w przypadku pracy zmianowej;
 - c) dla obiektów budowlanych nie wymienionych w lit. b – minimum 1 miejsce do parkowania na 40 m² powierzchni użytkowej obiektu,
 - d) minimalna liczba miejsc do parkowania dla pojazdów zaopatrzonych w kartę parkingową dla terenu 1PU – 1 stanowisko.

§ 10. W zakresie szczegółowych zasad i warunków scalania i podziału nieruchomości ustala się:

- 1) w granicach obszaru objętego planem nie wyznacza się obszarów wymagających przeprowadzenia scaleń i podziałów nieruchomości;

- 2) minimalna powierzchnia działek i minimalne szerokości frontów działek zgodnie z ustaleniami szczegółowymi dla poszczególnych terenów;
- 3) kąt położenia granic działek w stosunku do przyległego pasa drogowego od 70° do 110°;
- 4) parametry nowych działek budowlanych nie dotyczą podziałów dokonywanych w celu sytuowania urządzeń infrastruktury technicznej, wyznaczania linii rozgraniczających dróg, regulacji stanu prawnego, poprawy istniejącego zagospodarowania, powiększania istniejących działek (pod warunkiem, że nieprzyłączana działka będzie spełniać warunki określone niniejszą uchwałą) oraz innych dokonywanych na podstawie odrębnych przepisów.

§ 11. W zakresie zasad modernizacji, rozbudowy i budowy systemów komunikacji ustala się:

- 1) układ komunikacyjny, do którego należy istniejąca droga klasy zbiorczej oznaczona na rysunku planu symbolem KDZ;
- 2) powiązanie obszaru objętego planem z otaczającym układem komunikacyjnym poprzez drogę powiatową, która przylega do obszaru objętego planem i której fragment zlokalizowany jest w obszarze objętym planem oraz drogę powiatową, która przylega do obszaru objętego planem;
- 3) dopuszczenie lokalizowania w terenach dróg urządzeń infrastruktury technicznej, miejsc do parkowania, dróg dla rowerów, ciągów pieszych, zieleni, rowów oraz urządzeń związanych z zapewnieniem ciągłości przepływu wód oraz prawidłowym funkcjonowaniem systemu odwodnienia, zgodnie z przepisami odrębnymi w zakresie dróg publicznych;
- 4) dopuszczenie obsługi terenów wyznaczonych planem z dróg wewnętrznych nieoznaczonych na rysunku planu, a dopuszczonych w ustaleniach szczegółowych dla poszczególnych terenów;
- 5) minimalna szerokość dróg wewnętrznych nieoznaczonych na rysunku planu, a dopuszczonych w ustaleniach szczegółowych dla poszczególnych terenów – 6,0 m.

§ 12. W zakresie zasad modernizacji, rozbudowy i budowy systemów infrastruktury technicznej ustala się:

- 1) możliwość budowy nowych oraz utrzymanie, przebudowę i rozbudowę istniejących obiektów, urządzeń i sieci infrastruktury technicznej, z zachowaniem przepisów odrębnych;
- 2) dopuszczenie budowy obiektów, urządzeń i sieci infrastruktury technicznej zlokalizowanej w terenach przeznaczonych pod zabudowę, pomiędzy linią rozgraniczającą tereny a nieprzekraczalną linią zabudowy;
- 3) w zakresie zaopatrzenia w wodę:
 - a) zasilanie w wodę z istniejącej i projektowanej sieci wodociągowej,
 - b) dopuszczenie lokalizacji indywidualnych ujęć wody dla celów technologicznych,
 - c) przy realizacji sieci wodociągowej na obszarze objętym planem, nakaz zachowania parametrów sieci wymaganych dla ochrony przeciwpożarowej oraz realizacji hydrantów naziemnych o wymaganej średnicy nominalnej, zgodnie z przepisami odrębnymi w zakresie przeciwpożarowego zaopatrzenia w wodę;
- 4) w zakresie odprowadzania ścieków bytowych i przemysłowych:
 - a) odprowadzenie ścieków do istniejącej i projektowanej sieci kanalizacji sanitarnej,
 - b) dopuszczenie stosowania zbiorników bezodpływowych na nieczystości ciekłe, lokalnych lub przydomowych oczyszczalni ścieków, zgodnie z przepisami odrębnymi w zakresie prawa budowlanego i prawa wodnego,
 - c) podczyszczanie ścieków przemysłowych, zgodnie z przepisami odrębnymi;
- 5) w zakresie odprowadzania wód opadowych i roztopowych:
 - a) odprowadzanie wód opadowych i roztopowych z terenów zabudowy i ulic poprzez spływ powierzchniowy i urządzenia infiltracyjne, w tym: rowy infiltracyjne, zbiorniki retencyjno-infiltracyjne, studnie chłonne, po uprzednim oczyszczeniu, zgodnie z przepisami odrębnymi w zakresie prawa wodnego,
 - b) dopuszczenie odprowadzania wód opadowych i roztopowych bezpośrednio do gruntu na danej działce budowlanej, po uprzednim oczyszczeniu, zgodnie z przepisami odrębnymi w zakresie prawa wodnego,

- c) zakaz wyprowadzania wód opadowych z obszaru działek budowlanych na obszar innych działek;
- 6) w zakresie zaopatrzenia w gaz:
 - a) zasilanie w gaz z istniejącej i projektowanej sieci gazowej,
 - b) dopuszczenie stosowania rozwiązań indywidualnych;
- 7) w zakresie zaopatrzenia w energię elektryczną:
 - a) zasilanie w energię elektryczną w oparciu o istniejące stacje oraz linie elektroenergetyczne średniego i niskiego napięcia,
 - b) dopuszczenie lokalizacji stacji transformatorowych w granicach planu,
 - c) dopuszczenie indywidualnych systemów pozyskiwania energii, w tym lokalizacji urządzeń wytwarzających energię z odnawialnych źródeł energii o mocy nieprzekraczającej 100 kW, takich jak ogniwa fotowoltaiczne, pompy ciepła, z zastrzeżeniem lit. d,
 - d) zakaz lokalizacji elektrowni wiatrowych i biogazowni;
- 8) w zakresie zaopatrzenia w ciepło:
 - a) ogrzewanie budynków ze źródeł indywidualnych, z obowiązkiem stosowania instalacji lub urządzeń (kotłów) spełniających graniczne wartości emisji, zgodnie z przepisami odrębnymi, w których stosuje się paliwa, spełniające wymogi przepisów odrębnych,
 - b) dopuszczenie lokalizacji urządzeń wytwarzających ciepło z odnawialnych źródeł energii o mocy nieprzekraczającej 100 kW, z zastrzeżeniem lit. c,
 - c) zakaz lokalizacji elektrowni wiatrowych i biogazowni;
- 9) w zakresie telekomunikacji – obsługę z istniejących i rozbudowywanych sieci telekomunikacyjnych, zgodnie z przepisami odrębnymi w zakresie prawa budowlanego;
- 10) prowadzenie gospodarki odpadami zgodnie z przepisami odrębnymi w zakresie odpadów.

§ 13. Ustala się stawki procentowe, na podstawie których ustala się opłatę z tytułu wzrostu wartości nieruchomości, związaną z uchwaleniem niniejszego planu, w wysokościach:

- 1) 30% dla terenu oznaczonego na rysunku planu symbolem PU;
- 2) dla pozostałych terenów nie stwierdza się wzrostu wartości nieruchomości w skutek uchwalenia planu.

§ 14. Ustala się granice terenów rozmieszczenia inwestycji celu publicznego o znaczeniu lokalnym w liniach rozgraniczających tereny oznaczone na rysunku planu symbolami KDZ.

Rozdział 3. Ustalenia szczegółowe

§ 15. Dla terenu oznaczonego na rysunku planu symbolem 1PU ustala się:

- 1) przeznaczenie podstawowe:
 - a) zabudowa usługowa,
 - b) zabudowa produkcyjna, składy i magazyny;
- 2) parametry i wskaźniki kształtowania zabudowy:
 - a) maksymalny wskaźnik powierzchni zabudowy: 80% powierzchni działki budowlanej,
 - b) udział powierzchni biologicznie czynnej: minimum 10% powierzchni działki budowlanej,
 - c) wskaźnik maksymalnej intensywności zabudowy: 1,6 dla działki budowlanej,
 - d) wskaźnik minimalnej intensywności zabudowy: 0,05 dla działki budowlanej,
 - e) wysokość budynków: do 12,0 m;
 - f) ukształtowanie połaci dachowych: dachy płaskie, jednospadowe lub wielospadowe o kącie nachylenia połaci do 35°;
 - g) w odniesieniu do zabudowy istniejącej obowiązek stosowania ustaleń pkt 2 odpowiednio w ramach dokonywanej zmiany parametrów lub konstrukcji istniejących budynków;

- 3) w zakresie szczegółowych zasad i warunków scalania i podziału nieruchomości:
- powierzchnię działki nie mniejszą niż 2000 m²,
 - szerokość frontu działki nie mniejszą niż 20,0 m, za wyjątkiem placów do zawracania na drogach wewnętrznych;
- 4) powierzchnię nowo wydzielonej działki budowlanej nie mniejszą niż 2000 m²,
- 5) w zakresie obsługi komunikacyjnej:
- obsługa z drogi oznaczonej symbolem 1KDZ oraz z drogi bezpośrednio przylegającej do terenu, poza obszarem objętym planem,
 - dopuszczenie wyznaczania dróg wewnętrznych nieoznaczonych na rysunku planu.

§ 16. Dla terenu oznaczonego na rysunku planu symbolem 1WS ustala się:

- przeznaczenie: teren wód powierzchniowych;
- dopuszczenie lokalizowania przepustów i urządzeń wodnych;
- zachowanie, rozbudowę, przebudowę urządzeń wodnych, zgodnie z przepisami odrębnymi;
- w zakresie obsługi komunikacyjnej – obsługa z drogi oznaczonej symbolem 1KDZ poprzez teren oznaczony symbolem 1PU oraz z drogi bezpośrednio przylegającej do terenu, poza obszarem objętym planem.

§ 17. Dla poszczególnych dróg, oznaczonych na rysunku planu, ustala się następujące warunki funkcjonalno-techniczne:

Lp.	Oznaczenie terenu	Przeznaczenie terenu	Zasady zagospodarowania	Informacje
1.	1KDZ	droga publiczna klasy zbiorczej	- szerokość w liniach rozgraniczających zmienna, zgodnie z rysunkiem planu: 3,0 m, w granicach obszaru objętego planem znajduje się fragment drogi; poszerzenie w rejonie skrzyżowań	istniejąca droga powiatowa

Rozdział 4. Ustalenia końcowe

§ 18. Wykonanie uchwały powierza się Burmistrzowi Rzgowa.

§ 19. Uchwała wchodzi w życie po upływie 14 dni od dnia jej ogłoszenia w Dzienniku Urzędowym Województwa Łódzkiego.

Przewodniczący Rady
Miejskiej w Rzgowie

Radosław Pelka

Załącznik Nr 1 do uchwały Nr XXVII/251/2020
Rady Miejskiej w Rzgowie
z dnia 26 sierpnia 2020 r.





MIEJSCOWY PLAN ZAGOSPODAROWANIA PRZESTRZENI DZ. NR 239/2 I DZ. NR 240/2 RYSUNEK PLANU

OZNACZENIA

OBOWIĄZUJĄCE USTALENIA PLANU

OZNACZENIA LINIOWE

- granica obszaru objętego planem
- linia rozgraniczająca tereny o różnym przeznaczeniu lub różnych zasadach zagospodarowania
- nieprzekraczalna linia zabudowy
- zwymiarowane odległości mierzone w metrach

PRZEZNACZENIE TERENÓW

- PU - teren zabudowy usługowej, produkcyjnej, składów i magazynów
- WS - tereny wód powierzchniowych
- KDZ - teren drogi publicznej klasy zbiorczej

ELEMENTY DZIEDZICTWA KULTUROWEGO

- granica strefy ochrony konserwatorskiej - archeologicznej

ELEMENTY INFORMACYJNE PLANU

ELEMENTY ŚRODOWISKA PRZYRODNICZEGO

- Główny Zbiornik Wód Podziemnych nr 401 Niecka Łódzka

ELEMENTY DZIEDZICTWA KULTUROWEGO

- zabytek archeologiczny wraz z numerem
- zabytek archeologiczny poza obszarem objętym planem
- granica strefy ochrony konserwatorskiej - archeologicznej poza obszarem objętym planem

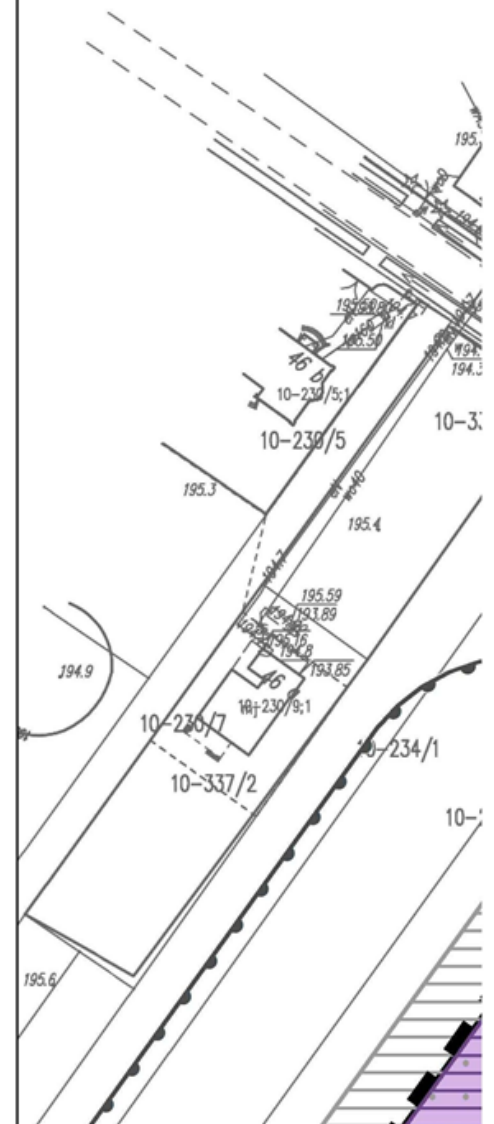
ELEMENTY KOMUNIKACJI

- proponowana linia rozgraniczająca drogi poza obszarem objętym planem

POZOSTAŁE OZNACZENIA


- zwymiarowane odległości mierzone w metrach niebędące ustaleniem planu

KDZ przeznaczenie terenów poza obszarem objętym planem

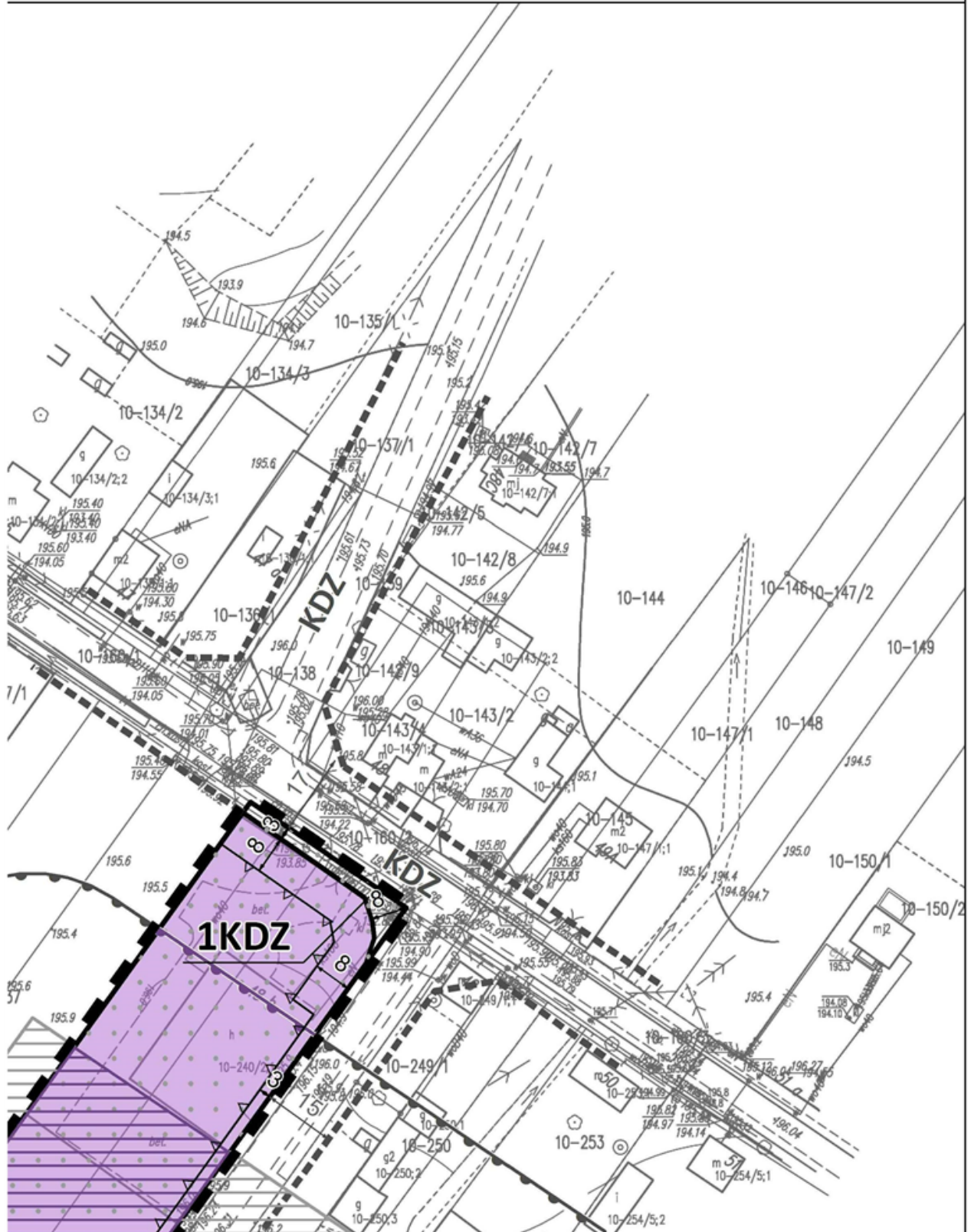


2

REGULAMIN DLA CZĘŚCI WSI PRAWDA



SKALA 1:1 000



3



**MIEJSCOWY PLAN ZAGOSPODAROWANIA PRZESTRZENNEGO
DLA CZĘŚCI WSI PRAWDA DZ. NR 239/2 I DZ. NR 240/2**

ZAŁĄCZNIK NR 1
DO UCHWAŁY XXVII/251/2020
RADY MIEJSKIEJ W RZGOWIE
Z DNIA 26 SIERPNIA 2020 R.

główny projektant: mgr inż. arch. Anna Olbromska-Matusiak

zastępca głównego projektanta: mgr. inż. Anna Beres

zagospodarowanie przestrzenne: inż. Agnieszka Szaniawska

środowisko przyrodnicze: inż. Zuzanna Górecka-Gąbka
mgr Agata Grzelak

infrastruktura techniczna: inż. Anna Wojtczuk

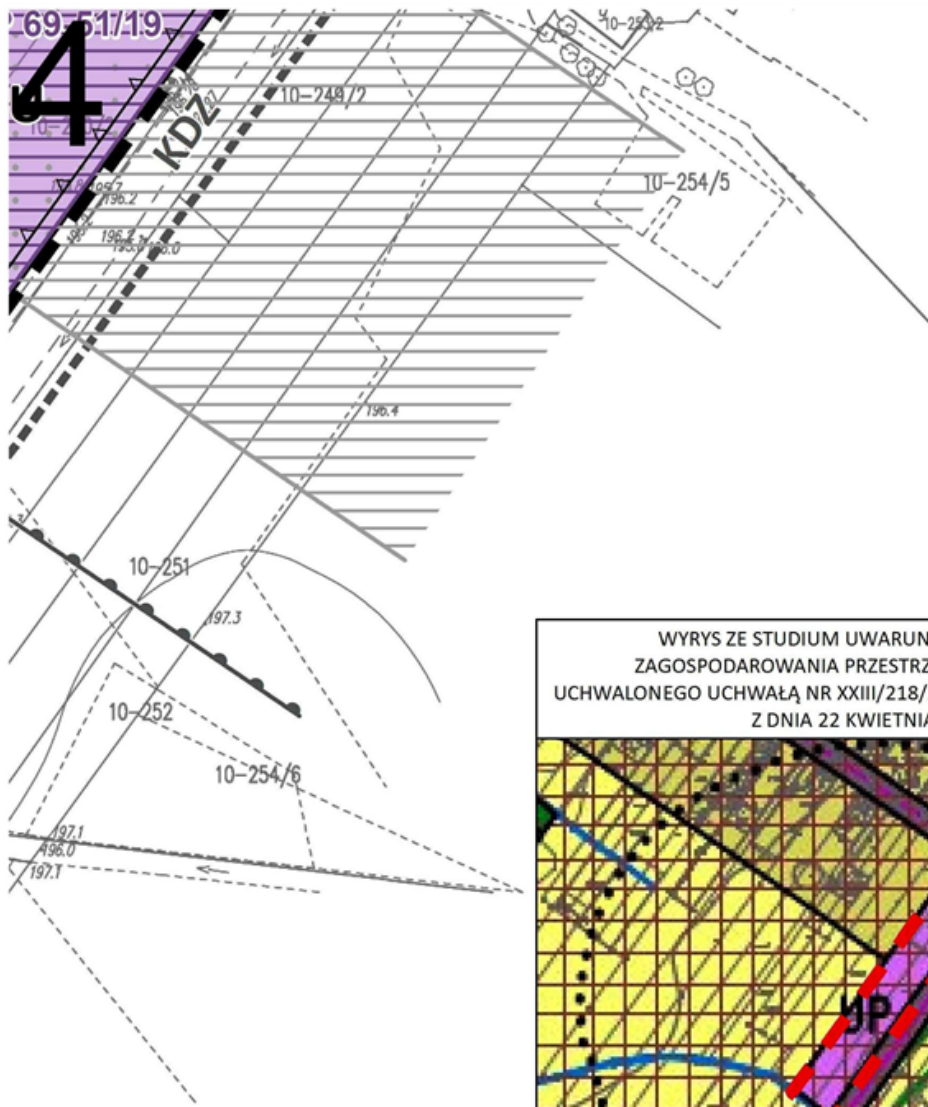
komunikacja: inż. Kamil Suchożebski

BUDPLAN Sp. z o.o.
ul. Kordeckiego 20
04-327 Warszawa
tel. 22 870 42 62

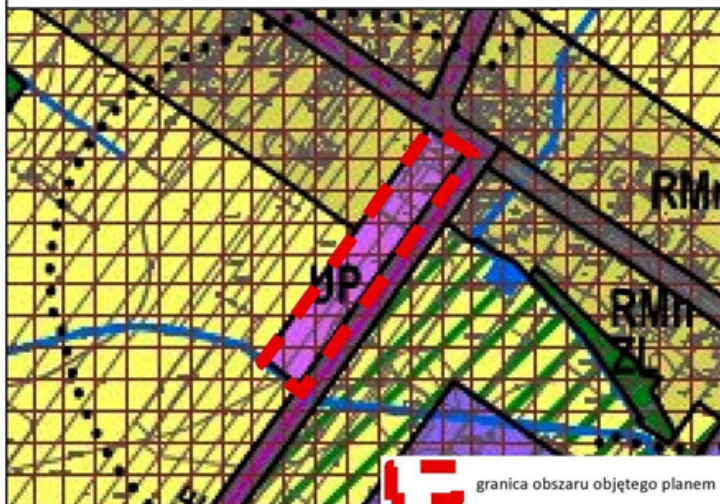
skala 1:1000

2020 r.

RYSUNEK PLANU



WYRYS ZE STUDIUM UWARUNKOWAŃ I KIERUNKÓW
ZAGOSPODAROWANIA PRZESTRZENNEGO GMINY RZGÓW
UCHWALONEGO UCHWAŁĄ NR XXIII/218/2020 RADY MIEJSKIEJ W RZGÓWIE
Z DNIA 22 KWIECZNIA 2020 ROKU



INFORMACJE OGÓLNE

- GRANICA OPRACOWANIA
- GRANICA ADMINISTRACYJNA GMINY RZGÓW
- RZĘKI, CIEKI, ROWY, ZBIORNIKI WODNE
- GRANICE KONSERWATORSKICH STREF OCHRONY STANOWISK ARCHEOLOGICZNYCH

SYSTEM KOMUNIKACYJNY

- DROGI KLASY "Z" - ZBIORCZE
- DROGI KLASY "L" - LOKALNE
- DROGI POWIATOWE

INNE UWARUNKOWANIA ISTOTNE DLA ROZWOJU GMINY

TERENY O MAŁO KORZYSTNYCH I BARDZO NIEKORZYSTNYCH WARUNKACH GRUNTOWO-WODNYCH (wymagane badanie podłoża przed podjęciem decyzji o lokalizacji obiektów budowlanych)

ODMOWCZENIE TERENU	PRZEWAŻAJĄCA FUNKCJA TERENU
RMn	ZABUDOWA ZAGRODOWA ZABUDOWA MIESZKANIOWA JEDNORÓWNIANA
UP	ZABUDOWA USŁUGOWA ZABUDOWA PRODUKCyjNA I MAGAZYNOWA realizowane na równorzędnych zasadach do ustalenia w planach miejscowych
RP	ZABUDOWA PRODUKCJI ROLNICZEJ
ZL	TERENY LASÓW
OL	TERENY ROLNICZE WSKAZNE DO DOLESIEŃ
R	TERENY ROLNICZE
W	WODY POWIERZCHNIOWE

Załącznik Nr 2 do uchwały Nr XXVII/251/2020
Rady Miejskiej w Rzgowie
z dnia 26 sierpnia 2020 r.

Rozstrzygnięcie o sposobie rozpatrzenia uwag wniesionych do projektu miejscowego planu zagospodarowania przestrzennego dla części wsi Prawda dz. nr 239/2 i dz. nr 240/2

Projekt miejscowego planu zagospodarowania przestrzennego dla części wsi Prawda dz. nr 239/2 i dz. nr 240/2 wraz z prognozą oddziaływania na środowisko został wyłożony do publicznego wglądu w dniach od 16 czerwca 2020 r. do 7 lipca 2020 r., uwagi można było wносить do dnia 21 lipca 2020 r.

Podczas wyłożenia projektu ww. planu miejscowego do publicznego wglądu oraz w wyznaczonym terminie na wniesienie uwag, zgodnie z art. 17 pkt 11 ustawy z dnia 27 marca 2003 r. o planowaniu i zagospodarowaniu przestrzennym (Dz. U. z 2020 r. poz. 293; zm.: poz. 1086), do Burmistrza Rzgowa nie wpłynęła żadna uwaga.

Przewodniczący Rady
Miejskiej w Rzgowie

Radosław Pelka

Załącznik Nr 3 do uchwały Nr XXVII/251/2020
Rady Miejskiej w Rzgowie
z dnia 26 sierpnia 2020 r.

Rozstrzygnięcie o sposobie realizacji, zapisanych w miejscowym planie zagospodarowania przestrzennego dla części wsi Prawda dz. nr 239/2 i dz. nr 240/2, inwestycji z zakresu infrastruktury technicznej, które należą do zadań własnych gminy, oraz zasadach ich finansowania

Rozstrzygnięcie o sposobie realizacji, zapisanych w miejscowym planie zagospodarowania przestrzennego, inwestycji z zakresu infrastruktury technicznej sporządzono po analizie przepisów obowiązujących w zakresie budżetu gmin i finansów publicznych, jak i wykonanych na potrzeby miejscowego planu zagospodarowania przestrzennego materiałów planistycznych, a w szczególności prognozy skutków finansowych uchwalenia miejscowego planu zagospodarowania przestrzennego dla części wsi Prawda dz. nr 239/2 i dz. nr 240/2.

Procedowany miejscowy plan zagospodarowania przestrzennego dla części wsi Prawda dz. nr 239/2 i dz. nr 240/2 nie wprowadza żadnych nowych inwestycji z zakresu infrastruktury technicznej i komunikacyjnej, które należą do zadań własnych gminy (nie przewiduje realizacji nowych dróg, ani sieci infrastruktury technicznej). W związku z powyższym nie ma potrzeby ustalania pochodzenia środków finansowych na te cele oraz zasad ich finansowania.

Przewodniczący Rady
Miejskiej w Rzgowie

Radosław Pelka

Uzasadnienie

Plan miejscowy sporządzony został w następstwie podjęcia Uchwały Nr LIX/468/2018 z dnia 26 września 2018 r. w sprawie przystąpienia do sporządzenia miejscowego planu zagospodarowania przestrzennego dla części wsi Prawda dz. nr 239/2 i dz. nr 240/2.

Miejscowy plan zagospodarowania przestrzennego dla części wsi Prawda dz. nr 239/2 i dz. nr 240/2 nie narusza ustaleń Studium uwarunkowań i kierunków zagospodarowania przestrzennego gminy Rzgów, przyjętego Uchwałą Nr XXIII/218/2020 Rady Miejskiej w Rzgowie z dnia 22 kwietnia 2020 roku.

Plan dotyczy częściowo zainwestowanego obszaru o powierzchni ok. 0,9 ha, zlokalizowanego w obrębie geodezyjnym Prawda, w południowo-zachodniej części gminy Rzgów. Granice obszaru objętego planem oznaczono symbolem graficznym na rysunku planu, sporządzonym w skali 1:1000, stanowiącym załącznik nr 1 do uchwały w sprawie uchwalenia ww. planu.

Miejscowy plan zagospodarowania przestrzennego dla części wsi Prawda dz. nr 239/2 i dz. nr 240/2 ustala tereny budowlane – teren zabudowy usługowej, produkcyjnej, składów i magazynów oraz teren wód powierzchniowych, a także tereny komunikacji – teren drogi publicznej klasy zbiorczej.

Plan został sporządzony z uwzględnieniem wymogów wynikających z art. 1 ust. 2-4 ustawy z dnia 27 marca 2003 r. o planowaniu i zagospodarowaniu przestrzennym (Dz. U. z 2020 r. poz. 293; zm.: poz. 1086), uwzględniając:

1)wymagania ładu przestrzennego, w tym urbanistyki i architektury – sporządzony plan miejscowy nie zaburza ładu przestrzennego i wprowadza zasady ochrony i kształtowania ładu przestrzennego, a także jest zgodny z zasadami urbanistyki i architektury;

2)walory architektoniczne i krajobrazowe – sporządzony plan miejscowy określa zasady kształtujące i chroniące walory architektoniczne i krajobrazowe obszaru, dla którego jest sporządzany;

3)wymagania ochrony środowiska, w tym gospodarowania wodami i ochrony gruntów rolnych i leśnych – sporządzony plan miejscowy określa zasady ochrony środowiska i przyrody;

4)wymagania ochrony dziedzictwa kulturowego i zabytków oraz dóbr kultury współczesnej – sporządzony plan miejscowy określa zasady ochrony dziedzictwa kulturowego i zabytków, na obszarze objętym planem nie występują dobra kultury współczesnej;

5)wymagania ochrony zdrowia oraz bezpieczeństwa ludzi i mienia, a także potrzeby osób ze szczególnymi potrzebami, o których mowa w ustawie z dnia 19 lipca 2019 r. o zapewnieniu dostępności osobom ze szczególnymi potrzebami (Dz. U. z 2020 r. poz. 1062) – sporządzony plan miejscowy nie wpływa negatywnie na wymagania z zakresu ochrony zdrowia oraz bezpieczeństwa ludzi i mienia, a także potrzeby osób niepełnosprawnych;

6)walory ekonomiczne przestrzeni – sporządzany plan miejscowy umożliwia racjonalne pod względem ekonomicznym zagospodarowanie terenu;

7)prawo własności – w sporządzonym planie miejscowym wzięto pod uwagę wnioski właścicieli gruntów;

8)potrzeby obronności i bezpieczeństwa państwa – sporządzony plan miejscowy nie narusza potrzeb obronności i bezpieczeństwa państwa;

9)potrzeby interesu publicznego – sporządzony plan miejscowy nie narusza potrzeb interesu publicznego;

10)potrzeby w zakresie rozwoju infrastruktury technicznej – sporządzony plan miejscowy określa zasady modernizacji, rozbudowy i budowy systemów infrastruktury technicznej;

11)zapewnienie udziału społeczeństwa w pracach nad miejscowym planem zagospodarowania przestrzennego, w tym przy użyciu środków komunikacji elektronicznej – po przystąpieniu do sporządzania planu miejscowego w prasie miejscowej, w Biuletynie Informacji Publicznej oraz na tablicy ogłoszeń Urzędu Miejskiego zawiadomiono o przystąpieniu do sporządzania planu, a także o możliwości składania wniosków; projekt planu został wyłożony do publicznego wglądu, o czym poinformowano w prasie miejscowej, w Biuletynie Informacji Publicznej oraz na tablicy ogłoszeń Urzędu Miejskiego, w trakcie wyłożenia do publicznego wglądu przeprowadzono dyskusję publiczną nad rozwiązaniami przyjętymi w projekcie planu, do wyłożonego projektu planu została zapewniona możliwość składania uwag; zarówno

wnioski jak i uwagi mogły być składane również przy użyciu środków komunikacji elektronicznej;

12) zachowanie jawności i przejrzystości procedur planistycznych – na każdym etapie sporządzania planu miejscowego była zapewniona możliwość zapoznania się z aktami sprawy, w trybie dostępu do informacji publicznej, obwieszczenia dotyczące poszczególnych czynności planistycznych były publikowane w prasie miejscowej, w Biuletynie Informacji Publicznej oraz na tablicy ogłoszeń Urzędu Miejskiego;

13) potrzebę zapewnienia odpowiedniej ilości i jakości wody, do celów zaopatrzenia ludności – sporządzony plan miejscowy nie wpłynie negatywnie na potrzeby zapewnienia odpowiedniej ilości i jakości wody, do celów zaopatrzenia ludności.

Ustalając przeznaczenie terenu oraz określając sposób zagospodarowania i korzystania z terenu, wyważono interes publiczny i interesy prywatne, w tym zgłaszane w postaci wniosków i uwag, zmierzające do ochrony istniejącego stanu zagospodarowania terenu, jak i zmian w zakresie jego zagospodarowania, a także analizy ekonomiczne, środowiskowe i społeczne.

Obszar objęty planem miejscowym jest przeznaczony pod zabudowę w obowiązującym studium uwarunkowań i kierunków zagospodarowania przestrzennego. W planie uwzględniono wymagania ładu przestrzennego, efektywne gospodarowanie przestrzenią oraz walory ekonomiczne przestrzeni poprzez:

1) kształtowanie struktur przestrzennych przy uwzględnieniu dążenia do minimalizowania transportochłonności układu przestrzennego – utrzymano istniejący układ drogowy;

2) zapewnianie rozwiązań przestrzennych, ułatwiających przemieszczanie się pieszych i rowerzystów – parametry dróg umożliwiają lokalizację chodników i ścieżek rowerowych;

3) zaplanowanie lokalizacji zabudowy na obszarze w najwyższym stopniu do tego przygotowanym, z dostępem do sieci komunikacyjnej, wyposażonym w sieci infrastruktury technicznej, adekwatne dla nowej, planowanej zabudowy.

Plan miejscowy jest zgodny z wynikami „Oceny aktualności studium uwarunkowań i kierunków zagospodarowania przestrzennego Gminy Rzgów oraz miejscowych planów zagospodarowania przestrzennego obowiązujących na terenie Gminy Rzgów”, przyjętej Uchwałą Nr XXVII/190/2016 Rady Miejskiej w Rzgowie z dnia 28 września 2016 r. oraz zawiera sposób uwzględnienia uniwersalnego projektowania.

Wpływ uchwalenia miejscowego planu zagospodarowania przestrzennego na finanse publiczne, w tym budżet gminy Rzgów, został oszacowany w prognozie skutków finansowych uchwalenia planu miejscowego. Zmiany w budżecie gminy dotyczą prognozowanych wydatków, związanych z inwestycjami z zakresu komunikacji, należącymi do zadań własnych gminy, które obejmują wykup gruntów pod drogi, budowę układu drogowego oraz budowę infrastruktury technicznej a także dochodów wynikających ze wzrostu wartości nieruchomości („renta planistyczna”) i wzrostu podatku od nieruchomości oraz związanych z obrotem nieruchomościami (podatek od czynności cywilnoprawnych). Saldo bilansu wydatków i dochodów oszacowane w prognozie skutków finansowych jest dodatnie (prognozowane dochody budżetu gminy przewyższają wydatki). W związku z powyższym ustalenia planu miejscowego wpłyną pozytywnie na finanse publiczne, w tym budżet gminy.

Plan miejscowy dotyczy zagadnień określonych w art. 15 ustawy z dnia 27 marca 2003 r. o planowaniu i zagospodarowaniu przestrzennym (Dz. U. z 2020 r. poz. 293; zm.: poz. 1086) i ustala m.in. zasady ochrony i kształtowania ładu przestrzennego i krajobrazu, zasady ochrony środowiska, przyrody i krajobrazu, zasady kształtowania zabudowy oraz wskaźniki zagospodarowania terenu, zasady modernizacji, rozbudowy i budowy systemów komunikacji i infrastruktury technicznej. Przyjęte rozwiązania projektowe zapewnią możliwość zagospodarowania obszaru objętego planem, zgodnie z wymogami ładu przestrzennego.

Plan miejscowy został sporządzony z zachowaniem wymogów proceduralnych określonych w art. 17 ustawy z dnia 27 marca 2003 r. o planowaniu i zagospodarowaniu przestrzennym (Dz. U. z 2020 r. poz. 293; zm.: poz. 1086). W ramach procedury sporządzania planu miejscowego kolejno:

1) Rada Miejska w Rzgowie podjęła Uchwałę Nr LIX/468/2018 z dnia 26 września 2018 r. w sprawie przystąpienia do sporządzenia miejscowego planu zagospodarowania przestrzennego dla części wsi Prawda dz. nr 239/2 i dz. nr 240/2;

2) ogłoszono w prasie miejscowej oraz przez obwieszczenie o podjęciu uchwały o przystąpieniu do sporządzenia planu miejscowego, określając formę, miejsce i termin składania wniosków do dnia

28 czerwca 2019 r.;

3)zawiadomiono na piśmie o podjęciu ww. uchwały o przystąpieniu do sporządzenia planu miejscowego instytucje i organy właściwe do uzgadniania i opiniowania projektu planu miejscowego;

4)sporządzono projekt planu miejscowego wraz z prognozą oddziaływania na środowisko i prognozą skutków finansowych uchwalenia planu miejscowego;

5)uzyskano opinię Gminnej Komisji Urbanistyczno-Architektonicznej do projektu planu miejscowego;

6)dokonano uzgodnień projektu planu miejscowego i uzyskano opinie dotyczące rozwiązań przyjętych w projekcie planu miejscowego;

7)wprowadzono do projektu planu miejscowego korekty wynikające z uzyskanych opinii i dokonanych uzgodnień;

8)ogłoszono o wyłożeniu projektu planu miejscowego do publicznego wglądu i wyłożono projekt wraz z prognozą oddziaływania na środowisko do publicznego wglądu w dniach od 27 grudnia 2019 r. do 17 stycznia 2020 r., zorganizowano dyskusję publiczną nad przyjętymi w projekcie planu miejscowego rozwiązaniami w dniu 10 stycznia 2020 r.;

9)wyznaczono w ogłoszeniu termin, w którym osoby prawne i fizyczne oraz jednostki organizacyjne nieposiadające osobowości prawnej mogą wnosić uwagi dotyczące projektu planu miejscowego do dnia 3 lutego 2020 r. (do projektu planu wpłynęła 1 uwaga rozpatrzona pozytywnie);

10)dokonano ponownego uzgodnienia projektu planu miejscowego;

11)ogłoszono o wyłożeniu projektu planu miejscowego do publicznego wglądu i wyłożono projekt wraz z prognozą oddziaływania na środowisko do publicznego wglądu w dniach od 16 czerwca 2020 r. do 7 lipca 2020 r., zorganizowano dyskusję publiczną nad przyjętymi w projekcie planu miejscowego rozwiązaniami w dniu 30 czerwca 2020 r.;

12)wyznaczono w ogłoszeniu termin, w którym osoby prawne i fizyczne oraz jednostki organizacyjne nieposiadające osobowości prawnej mogą wnosić uwagi dotyczące projektu planu miejscowego do dnia 21 lipca 2020 r. (do projektu planu nie wpłynęły uwagi);

13)przedstawiono Radzie Miejskiej w Rzgowie do uchwalenia projekt miejscowego planu zagospodarowania przestrzennego dla części wsi Prawda dz. nr 239/2 i dz. nr 240/2, który został uchwalony Uchwałą Nr XXVII/251/2020 Rady Miejskiej w Rzgowie z dnia 26 sierpnia 2020 r.;

Zgodnie z ustawą z dnia 3 października 2008 r. o udostępnieniu informacji o środowisku i jego ochronie, udziale społeczeństwa w ochronie środowiska oraz o ocenach oddziaływania na środowisko (Dz. U. z 2020 r. poz. 283; zm.: poz. 284, poz. 322) uzyskano wymagane ww. ustawą uzgodnienia Regionalnego Dyrektora Ochrony Środowiska oraz Państwowego Powiatowego Inspektora Sanitarnego, dotyczące zakresu i stopnia szczegółowości informacji wymaganych w prognozie oddziaływania na środowisko, sporządzonej do miejscowego planu zagospodarowania przestrzennego. Na podstawie tej ustawy Regionalny Dyrektor Ochrony Środowiska w Łodzi oraz Państwowy Powiatowy Inspektor Sanitarny w Łodzi zaopiniowali projekt planu miejscowego wraz z prognozą oddziaływania na środowisko.

Biorąc pod uwagę powyższe, przedstawiono Radzie Miejskiej w Rzgowie projekt uchwały w sprawie miejscowego planu zagospodarowania przestrzennego dla części wsi Prawda dz. nr 239/2 i dz. nr 240/2. Plan miejscowy po uchwaleniu będzie stanowił należyłą podstawę formalną i merytoryczną do wydawania decyzji o pozwoleniu na budowę dla inwestycji projektowanych w jego obszarze.

Przewodniczący Rady Miejskiej w Rzgowie

Radosław Pelka