



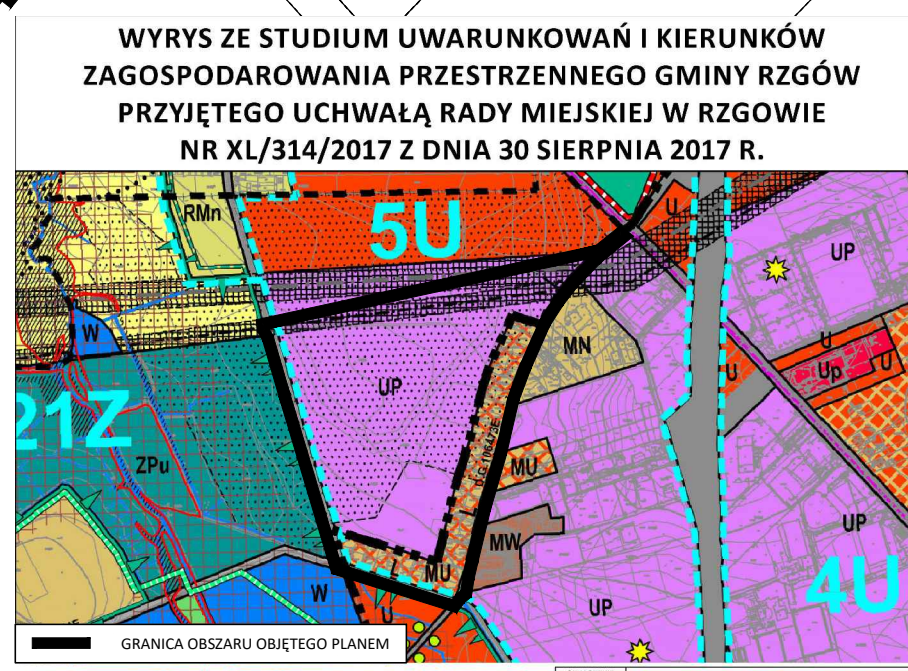
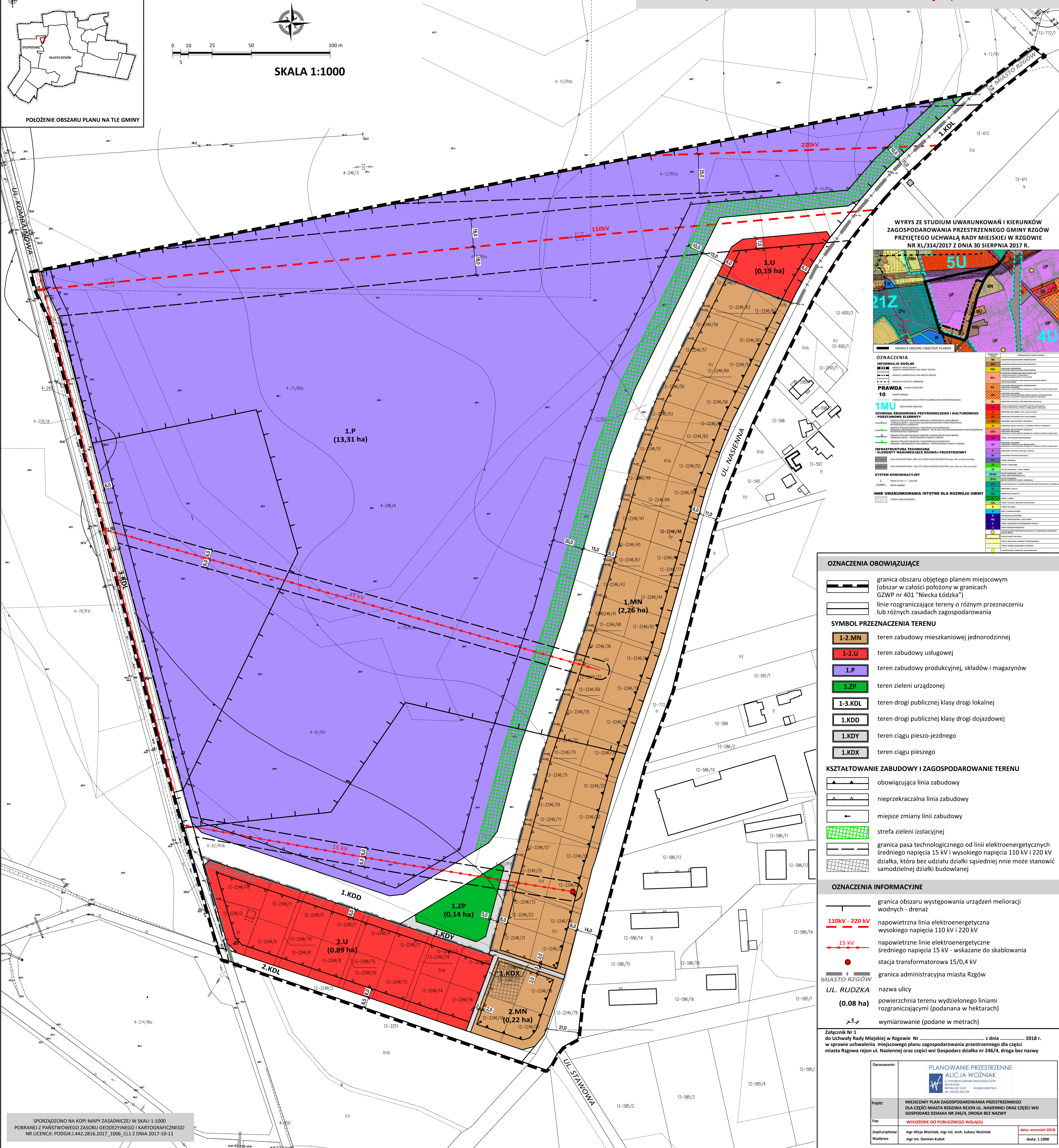
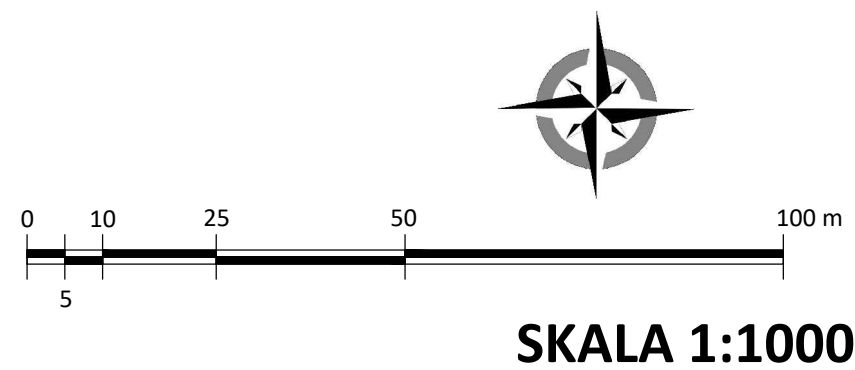
MIASTO RZGÓW
powiat łódzki wschodni
województwo łódzkie

MIEJSCOWY PLAN ZAGOSPODAROWANIA PRZESTRZENNEGO

DLA CZĘŚCI MIASTA RZGOWA

REJON UL. NASIENNEJ ORAZ CZĘŚCI WSI GOSPODARZ DZIAŁKA NR 246/4, DROGA BEZ NAZWY

PROJEKT / ETAP WYŁOŻENIA DO PUBLICZNEGO WGLĄDU / WRZESIEŃ 2018



OZNACZENIA

INFORMACJE OGÓLNE

PRAWDA 10

1MU

OCZYSZCZENIA ŚRODOWISKA PRZYRODNICZEGO I KULTUROWEGO

POSTAWOWE ELEMENTY

INFRASTRUKTURA TECHNICZNA

SYSTEM KOMUNIKACYJNY

INNE UWARUNKOWANIA ISTOTNE DLA ROZWOJU GMINY

OZNACZENIA OBOWIĄZUJĄCE

granicz obszar objęty planem miejscowym (obszar w całości położony w granicach GZWP nr 401 "Niecka łódzka")

linie rozgraniczające tereny o różnym przeznaczeniu lub różnych zasadach zagospodarowania

SYMBOL PRZEZNACZENIA TERENU

1-2.MN teren zabudowy mieszkaniowej jednorodzinnej

1-2.U teren zabudowy usługowej

1.P teren zabudowy produkcyjnej, składów i magazynów

1.ZP teren zieleni urządzonej

1-3.KDL teren drogi publicznej klasy drogi lokalnej

1.KDD teren drogi publicznej klasy drogi dojazdowej

1.KDY teren ciągu pieszo-jazdnego

1.KDX teren ciągu pieszego

KSZTAŁTOWANIE ZABUDOWY I ZAGOSPODAROWANIE TERENU

obowiązująca linia zabudowy

nieprzekraczalna linia zabudowy

miejsce zmiany linii zabudowy

strefa zieleni izolacyjnej

granicz pasa technologicznego od linii elektroenergetycznych średniego napięcia 15 kV i wysokiego napięcia 110 kV i 220 kV działka, która bez udziału działki sąsiedniej nie może stanowić samodzielnej działki budowlanej

OZNACZENIA INFORMACYJNE

granicz obszaru występowania urządzeń melioracji wodnych - drenaż

110kV - 220 kV napowietrzna linia elektroenergetyczna wysokiego napięcia 110 kV i 220 kV

15 kV napowietrzne linie elektroenergetyczne średniego napięcia 15 kV - wskazane do skablowania

stacja transformatorowa 15/0,4 kV

granicz administracyjna miasta Rzgów

UL. RUDZKA nazwa ulicy

(0,08 ha) powierzchnia terenu wydzielonego liniami rozgraniczającymi (podana w hektarach)

wymiarowanie (podane w metrach)

Załącznik Nr 1 do Uchwały Rady Miejskiej w Rzgowie Nr z dnia 2018 r. w sprawie uchwalenia miejscowego planu zagospodarowania przestrzennego dla części miasta Rzgowa rejon ul. Nasiennej oraz części wsi Gospodarz działka nr 246/4, droga bez nazwy

Opracowanie: PLANOWANIE PRZESTRZENNE ALICJA WOŹNIAK

Projekt: MIEJSCOWY PLAN ZAGOSPODAROWANIA PRZESTRZENNEGO DLA CZĘŚCI MIASTA RZGOWA REJON UL. NASIENNEJ ORAZ CZĘŚCI WSI GOSPODARZ DZIAŁKA NR 246/4, DROGA BEZ NAZWY

Etap: WYŁOŻENIE DO PUBLICZNEGO WGLĄDU

Zespół projektowy: mgr Alicja Woźniak, mgr inż. arch. Łukasz Woźniak

Współpraca: mgr inż. Damian Kubat

data: wrzesień 2018

skala: 1:1000

SPORZĄDZONO NA KOPII MAPY ZASADNICZEJ W SKALI 1:1000 POBRANEJ Z PAŃSTWOWEGO ZASOBU GEODEZYJNEGO I KARTOGRAFICZNEGO NR LICENCJI: PODGKI.442.2816.2017_1006_C1.1 Z DNIA 2017-10-11