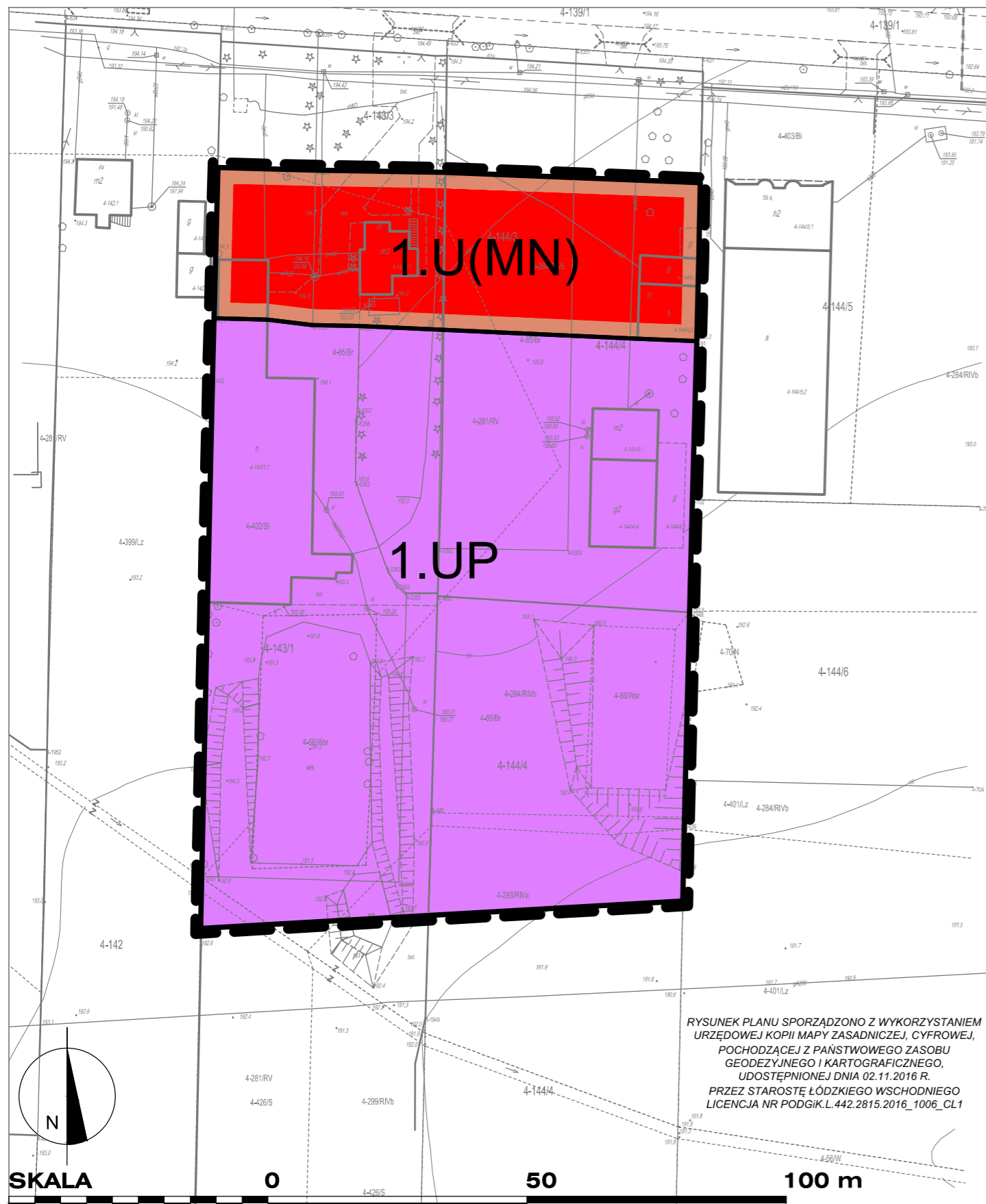



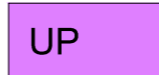


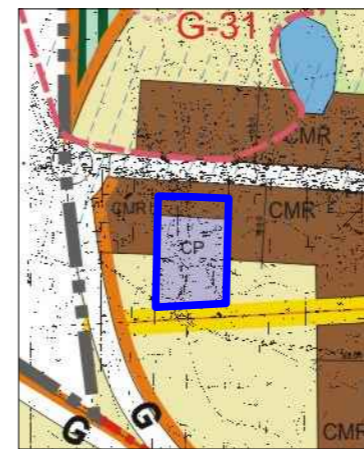
PROJEKT ZMIANY MIEJSCOWEGO PLANU ZAGOSPODAROWANIA PRZESTRZENNEGO DLA CZĘŚCI WSI GOSPODARZ (CZ. DZIAŁEK NR 143/1, 143/2, 144/3, 144/4) SKALA 1:1000















OZNACZENIA NA RYSUNKU:

-  Granica planu
-  Linie rozgraniczające
-  Teren przeznaczony pod zabudowę usługową z dopuszczeniem zabudowy mieszkaniowej jednorodzinnej
-  Teren przeznaczony pod zabudowę usługowo-produkcyjną

WYRYS ZE STUDIUM UWARUNKOWAŃ I KIERUNKÓW ZAGOSPODAROWANIA PRZESTRZENNEGO GMINY RZGÓW SKALA 1:10000



OZNACZENIA:

- | USTALENIA ZMIANY PLANU | | PRZEZNACZENIE TERENÓW | |
|---|--|---|--|
|  | GRANICA GMINY |  | TERENY O FUNKCJI MIESZKANIOWEJ (ZABUDOWA ZAGRODOWA I MIESZKANIOWA JEDNORODZINNA) |
|  | GRANICE SOLECTW |  | TERENY O FUNKCJI PRZEMYSŁOWEJ |
|  | GRANICE OBSZARÓW DLA KTÓRYCH OKREŚLONO KIERUNKI ROZWOJU |  | TERENY PLANOWANYCH DOLESIEŃ |
|  | STANOWISKA ARCHEOLOGICZNE |  | TERENY O FUNKCJI ROLNICZEJ |
|  | STREFY OCHRONY ARCHEOLOGICZNEJ |  | TERENY O FUNKCJI UJĘCIA WODY |
|  | GAZOCIĄGI WYSOKIEGO CIŚNIENIA WRAZ ZE STREFAMI ICH ODDZIAŁYWANIA |  | TERENY O FUNKCJI KOMUNIKACYJNEJ - DROGI GŁÓWNE |

GARD - PRACOWNIA URBANISTYCZNO-ARCHITEKTONICZNA - MGR INŻ. ARCH. ANNA WOŹNICKA
ul. Traktorowa 43 lok. 2, 91-117 Łódź, tel.42-6559336 fax:42-2881021, kom.509959368, e-mail:biurogard@gmail.com

PROJEKT ZMIANY MIEJSCOWEGO PLANU ZAGOSPODAROWANIA PRZESTRZENNEGO DLA CZĘŚCI WSI GOSPODARZ (CZ. DZIAŁEK NR 143/1, 143/2, 144/3, 144/4)

Etap IV:	PROJEKT PLANU	skala 1 : 1 000
Autorzy opracowania:	główny projektant: mgr inż. arch. Anna Woźnicka - uprawniona do sporządzania miejscowych planów zagospodarowania przestrzennego na podstawie art. 5 pkt 3 i 4 ustawy z dnia 27 marca 2003 r. o planowaniu i zagospodarowaniu przestrzennym (Dz. U. z 2017 r. poz. 1073); udział w opracowaniu: mgr Artur Lewczuk	
Miejsce, data:	Łódź, lipiec 2017 r.	rys. nr 1