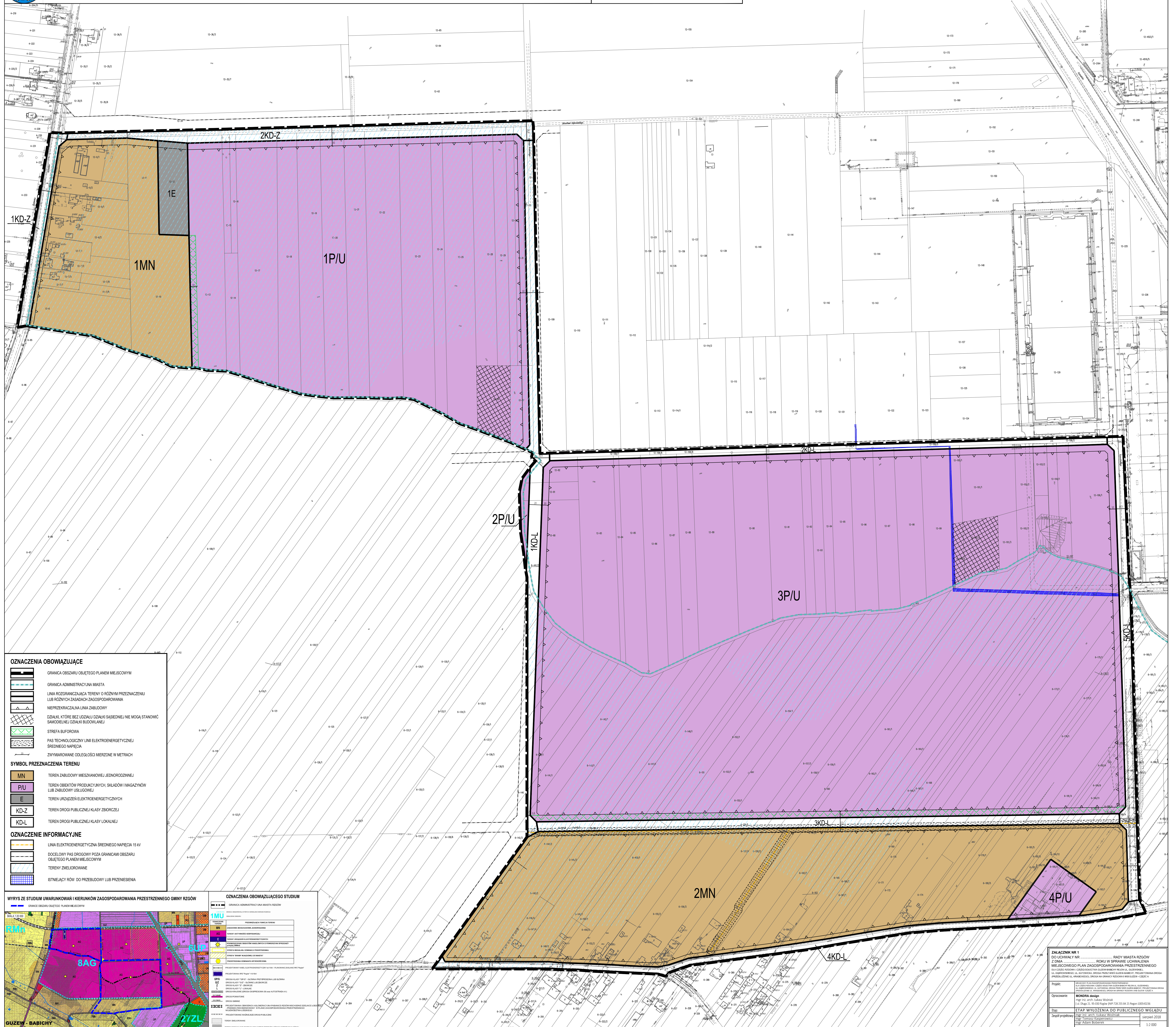
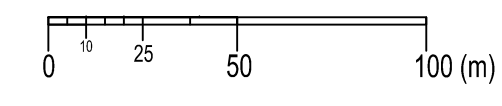




MIEJSCOWY PLAN ZAGOSPODAROWANIA PRZESTRZENNEGO

DLA CZĘŚCI RZGOWA I CZĘŚCI SOŁECTWA GUZEW-BABICHY REJON UL. GUZEWSKIEJ, UL. DĄBROWSKIEGO, UL. KATOWICKA, DROGA PRZEZ WIEŚ GUZEW-BABICHY, PROJEKTOWANA DROGA (PRZEDŁUŻENIE UL. KRASICKIEGO), DROGA NA GRANICZ RZGOWA I WSI GUZEW - CZĘŚĆ A

SKALA 1:2 000



OZNACZENIA OBOWIĄZUJĄCE

- GRANICA OBSZARU OBJĘTEGO PLANEM MIEJSCOWYM
- GRANICA ADMINISTRACYJNA MIASTA
- LINIA ROZGRANICZAJĄCA TERENY O RÓŻNYM PRZEZNACZENIU LUB RÓŻNYCH ZASADACH ZAGOSPODAROWANIA
- NEPRZEKAZALNA LINIA ZABUDOWY
- ODDALENIA, KTÓRE BEZ ODZKASU ODZKASIEJ SĄSIEDNIEJ NIE MOGĄ STANOWIĆ SAMODZIELNEJ I DOKŁADY BUDOWLANEJ
- STREFA BUFOROWA
- PAS TECHNOLOGICZNY LINII ELEKTROENERGETYCZNEJ ŚREDNIEGO NAPIĘCIA
- ZNYMIAROWANE ODLEGŁOŚCI MIERZONE W METRACH

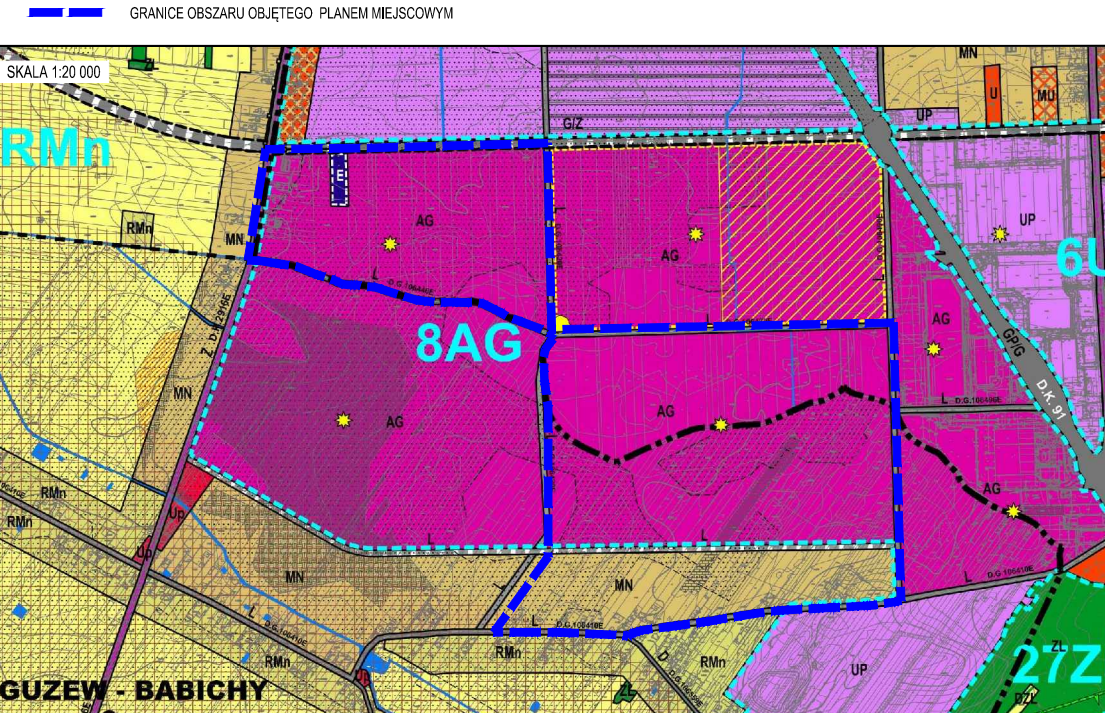
SYMBOL PRZEZNACZENIA TERENU

- MN** - TEREN ZABUDOWY MIESZKANOWEJ JEDNORODZINNEJ
- P/U** - TEREN OBIEKTÓW PRODUKCYJNYCH, SKŁADÓW I MAGAZYNÓW LUB ZABUDOWY USŁUGOWEJ
- E** - TEREN URZĄDZEŃ ELEKTROENERGETYCZNYCH
- KD-Z** - TEREN DROGI PUBLICZNEJ KLASY ZBIORCZEJ
- KD-L** - TEREN DROGI PUBLICZNEJ KLASY LOKALNEJ

OZNACZENIE INFORMACYJNE

- LINIA ELEKTROENERGETYCZNA ŚREDNIEGO NAPIĘCIA 15 kV
- DOCELOWY PAS DROGOWY POD GRANICAMI OBSZARU OBJĘTEGO PLANEM MIEJSCOWYM
- TERENY ZMIELOROWANE
- ISTNIEJĄCY RÓW DO PRZEBUDOWY LUB PRZENIESIENIA

WYRYS ZE STUDIUM UWARUNKOWAŃ I KIERUNKÓW ZAGOSPODAROWANIA PRZESTRZENNEGO GMINY RZĘZÓW



OZNACZENIA OBOWIĄZUJĄCEGO STUDIUM

OZNACZENIA OBOWIĄZUJĄCEGO STUDIUM	
GRANICA OBSZARU OBJĘTEGO PLANEM MIEJSCOWYM	GRANICA ADMINISTRACYJNA MIASTA RZĘZÓW
1MU	PRZEMISŁOWA I WYKONAWCZA
2MU	PRZEMISŁOWA I WYKONAWCZA
3MU	PRZEMISŁOWA I WYKONAWCZA
4MU	PRZEMISŁOWA I WYKONAWCZA
5MU	PRZEMISŁOWA I WYKONAWCZA
6MU	PRZEMISŁOWA I WYKONAWCZA
7MU	PRZEMISŁOWA I WYKONAWCZA
8MU	PRZEMISŁOWA I WYKONAWCZA
9MU	PRZEMISŁOWA I WYKONAWCZA
10MU	PRZEMISŁOWA I WYKONAWCZA
11MU	PRZEMISŁOWA I WYKONAWCZA
12MU	PRZEMISŁOWA I WYKONAWCZA
13MU	PRZEMISŁOWA I WYKONAWCZA
14MU	PRZEMISŁOWA I WYKONAWCZA
15MU	PRZEMISŁOWA I WYKONAWCZA
16MU	PRZEMISŁOWA I WYKONAWCZA
17MU	PRZEMISŁOWA I WYKONAWCZA
18MU	PRZEMISŁOWA I WYKONAWCZA
19MU	PRZEMISŁOWA I WYKONAWCZA
20MU	PRZEMISŁOWA I WYKONAWCZA

ZAKAZNIK NR 1	
DOUCHYBIAJĄCY	
ROKU W SPRAWIE UCHWALENIA	
MIEJSCOWY PLAN ZAGOSPODAROWANIA PRZESTRZENNEGO	
DLA CZĘŚCI RZGOWA I CZĘŚCI SOŁECTWA GUZEW-BABICHY REJON UL. GUZEWSKIEJ, UL. DĄBROWSKIEGO, UL. KATOWICKA, DROGA PRZEZ WIEŚ GUZEW-BABICHY, PROJEKTOWANA DROGA (PRZEDŁUŻENIE UL. KRASICKIEGO), DROGA NA GRANICZ RZGOWA I WSI GUZEW - CZĘŚĆ A	
Projekt:	Urząd Miasta Rzęzów
Dokumentacja:	Urząd Miasta Rzęzów
Etap:	ETAP WYŁOŻENIA DO PUBLICZNEGO WGLĄDU
Termin wyłożenia:	serpni 2028
Skala:	1:2 000