



MIEJSCOWY PLAN ZAGOSPODAROWANIA PRZESTRZENNEGO DLA CZĘŚCI SOŁECTWA HUTA WISKICKA-TADZIN DLA DZIAŁEK 300/1 i 300/2 POŁOŻONYCH W GMINIE RZGÓW

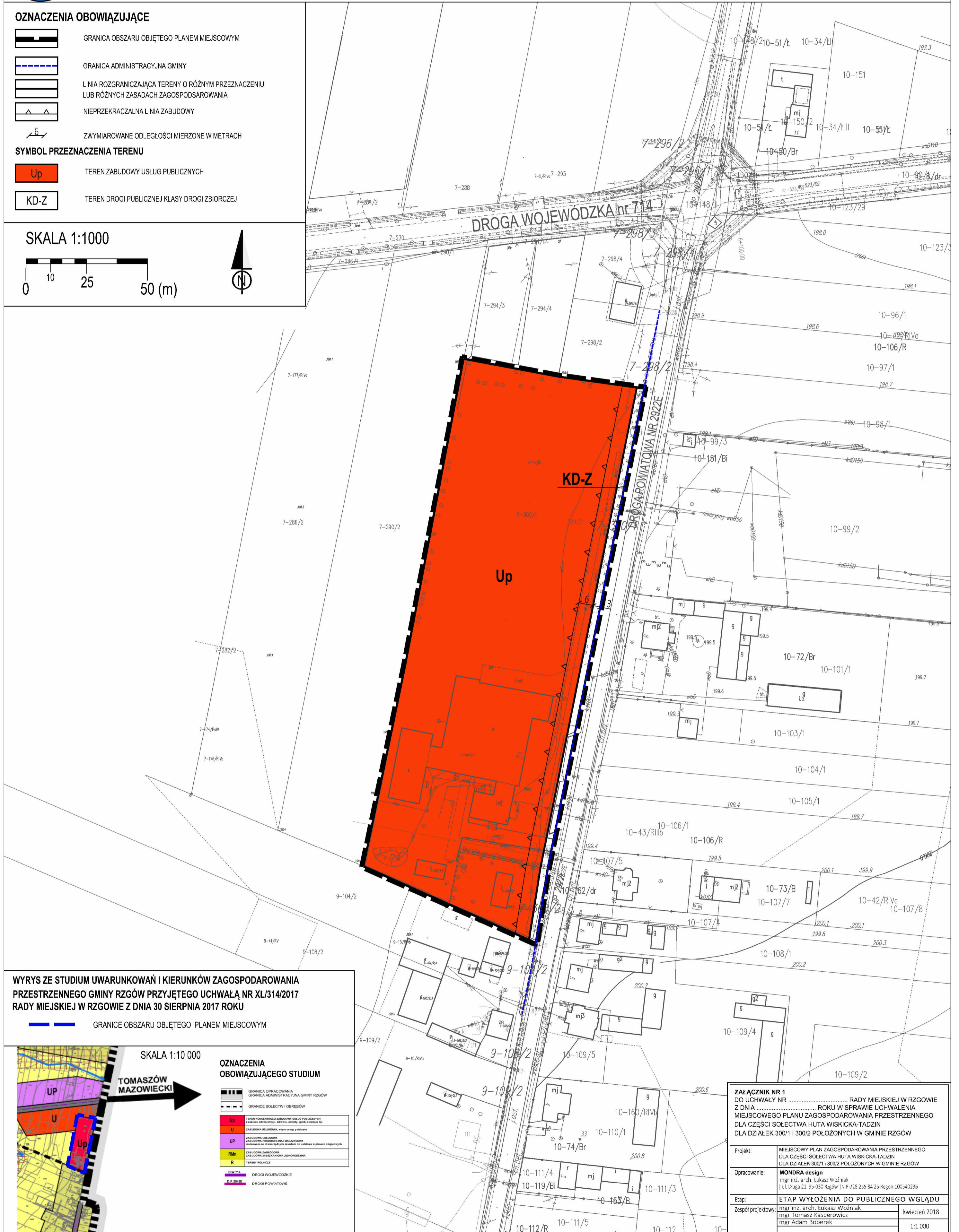
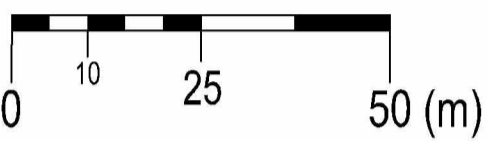
OZNACZENIA OBOWIĄZUJĄCE

- GRANICA OBSZARU OBJĘTEGO PLANEM MIEJSCOWYM
- GRANICA ADMINISTRACYJNA GMINY
- LINIA RÓZGRANICZAJĄCA TERENY O RÓŻNYM PRZEZNACZENIU LUB RÓŻNYCH ZASADACH ZAGOSPODAROWANIA
- NIEPRZEKRACZALNA LINIA ZABUDOWY
- ZWYMIAROWANE ODLEGŁOŚCI MIERZONE W METRACH

SYMBOL PRZEZNACZENIA TERENU

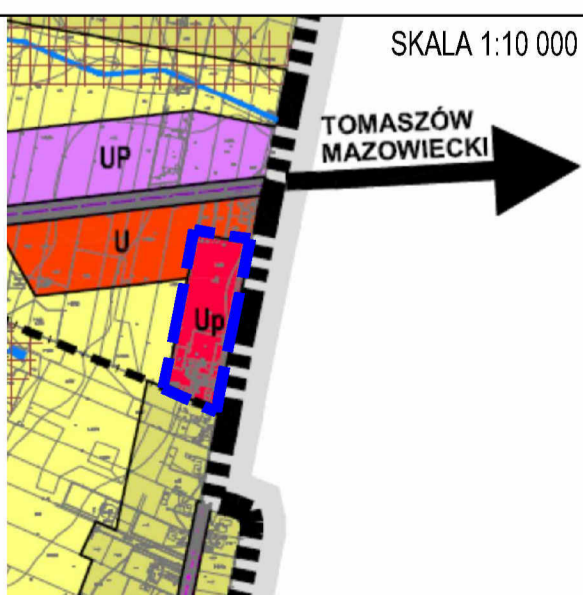
- TEREN ZABUDOWY USŁUG PUBLICZNYCH
- TEREN DROGI PUBLICZNEJ KLASY DROGI ZBIORCZEJ

SKALA 1:1000



WYRYS ZE STUDIUM UWARUNKOWAŃ I KIERUNKÓW ZAGOSPODAROWANIA PRZESTRZENNEGO GMINY RZGÓW PRZYJĘTEGO UCHWAŁĄ NR XL/314/2017 RADY MIEJSKIEJ W RZGÓWIE Z DNIA 30 SIERPNIA 2017 ROKU

GRANICE OBSZARU OBJĘTEGO PLANEM MIEJSCOWYM



SKALA 1:10 000

TOMASZÓW MAZOWIECKI

OZNACZENIA OBOWIĄZUJĄCEGO STUDIUM

- GRANICA OPRACOWANIA
- GRANICA ADMINISTRACYJNA GMINY RZGÓW
- GRANICE SOŁECTW I OBRĘBÓW
- Up** TEREN KONCENTRACJI ZABUDOWY USŁUG PUBLICZNYCH
- U** ZABUDOWA USŁUGOWA, w tym usługi publiczne
- UP** ZABUDOWA USŁUGOWA ZABUDOWA PRODUKCYJNA I SERWISOWA
- Rm** ZABUDOWA ZAGOSPODAROWANIA
- R** TERENY ROLNICZE
- D.W.714** DROGI WOJEWÓDZKIE
- D.P.2922E** DROGI POWIATOWE

ZAŁĄCZNIK NR 1
DO UCHWAŁY NR RADY MIEJSKIEJ W RZGÓWIE
Z DNIA ROKU W SPRAWIE UCHWALENIA
MIEJSCOWEGO PLANU ZAGOSPODAROWANIA PRZESTRZENNEGO
DLA CZĘŚCI SOŁECTWA HUTA WISKICKA-TADZIN
DLA DZIAŁEK 300/1 i 300/2 POŁOŻONYCH W GMINIE RZGÓW

Projekt:	MIEJSCOWY PLAN ZAGOSPODAROWANIA PRZESTRZENNEGO DLA CZĘŚCI SOŁECTWA HUTA WISKICKA-TADZIN DLA DZIAŁEK 300/1 i 300/2 POŁOŻONYCH W GMINIE RZGÓW	
Opracowanie:	MONDRA design mgr inż. arch. Łukasz Woźniak ul. Długa 21, 95-030 Rzgów NIP:728 255 84 25 Regon:100540236	
Etap:	ETAP WYŁOŻENIA DO PUBLICZNEGO WGLĄDU	
Zespół projektowy:	mgr inż. arch. Łukasz Woźniak mgr Tomasz Kasperowicz mgr Adam Boberek	kwiecień 2018 1:1 000