

**UCHWAŁA NR IV/42/2019
RADY MIEJSKIEJ W RZGOWIE**

z dnia 30 stycznia 2019 r.

w sprawie miejscowego planu zagospodarowania przestrzennego dla części sołectwa Czyżeminek dla działek o nr 122/14, 125, 126/5, 151/1, 151/2, 152, 153/1, 153/2 oraz części działki nr 139 położonych w gminie Rzgów

Na podstawie art. 18 ust. 2 pkt 5 ustawy z dnia 8 marca 1990 r. o samorządzie gminnym (t.j. Dz. U. z 2018 r. poz. 994; zm.: Dz. U. z 2018 r. poz. 1000, poz. 1349, poz. 1432 i poz. 2500) oraz art. 20 ust. 1 ustawy z dnia 27 marca 2003 r. o planowaniu i zagospodarowaniu przestrzennym (t.j. Dz. U. z 2018 r. poz. 1945), w związku z Uchwałą Nr XLII/331/2017 Rady Miejskiej w Rzgowie z dnia 25 października 2017 r. w sprawie przystąpienia do sporządzenia miejscowego planu zagospodarowania przestrzennego dla części sołectwa Czyżeminek dla działek o nr 122/14, 125, 126/5, 151/1, 151/2, 152, 153/1, 153/2 oraz części działki nr 139 położonych w gminie Rzgów oraz stwierdzając, że plan nie narusza ustaleń Studium uwarunkowań i kierunków zagospodarowania przestrzennego gminy Rzgów, przyjętego Uchwałą Nr XL/314/2017 Rady Miejskiej w Rzgowie z dnia 30 sierpnia 2017 roku, Rada Miejska w Rzgowie **uchwała, co następuje:**

**Rozdział 1.
Ustalenia ogólne**

§ 1. 1. Uchwała się miejscowy plan zagospodarowania przestrzennego dla części sołectwa Czyżeminek dla działek o nr 122/14, 125, 126/5, 151/1, 151/2, 152, 153/1, 153/2 oraz części działki nr 139 położonych w gminie Rzgów, zwany dalej planem.

2. Załącznikami do niniejszej uchwały są:

- 1) rysunek planu sporządzony w skali 1:1000, stanowiący załącznik nr 1 do uchwały;
- 2) rozstrzygnięcie o sposobie rozpatrzenia uwag wniesionych do projektu planu, stanowiące załącznik nr 2 do uchwały;
- 3) rozstrzygnięcie o sposobie realizacji zapisanych w planie inwestycji z zakresu infrastruktury technicznej, które należą do zadań własnych gminy, oraz zasadach ich finansowania, stanowiące załącznik nr 3 do uchwały.

§ 2. Granicę obszaru objętego planem oznaczono na rysunku planu symbolem graficznym.

§ 3. 1. W planie ustala się:

- 1) przeznaczenie terenów oraz linie rozgraniczające tereny o różnym przeznaczeniu lub różnych zasadach zagospodarowania;
- 2) zasady ochrony i kształtowania ładu przestrzennego;
- 3) zasady ochrony środowiska, przyrody i krajobrazu;
- 4) zasady kształtowania krajobrazu;
- 5) zasady ochrony dziedzictwa kulturowego i zabytków, w tym krajobrazów kulturowych;
- 6) wymagania wynikające z potrzeb kształtowania przestrzeni publicznych;
- 7) zasady kształtowania zabudowy oraz wskaźniki zagospodarowania terenu, maksymalną i minimalną intensywność zabudowy jako wskaźnik powierzchni całkowitej zabudowy w odniesieniu do powierzchni działki budowlanej, minimalny udział procentowy powierzchni biologicznie czynnej w odniesieniu do powierzchni działki budowlanej, maksymalną wysokość zabudowy, minimalną liczbę miejsc do parkowania w tym miejsca przeznaczone na parkowanie pojazdów zaopatrzonych w kartę parkingową i sposób ich realizacji oraz linie zabudowy i gabaryty obiektów;
- 8) granice i sposoby zagospodarowania terenów lub obiektów podlegających ochronie na podstawie odrębnych przepisów;
- 9) szczegółowe zasady i warunki scalania i podziału nieruchomości objętych planem miejscowym;
- 10) zasady modernizacji, rozbudowy i budowy systemów komunikacji i infrastruktury technicznej;

- 11) stawki procentowe, na podstawie których ustala się opłatę z tytułu wzrostu wartości nieruchomości związanego z uchwaleniem planu;
- 12) granice terenów inwestycji celu publicznego o znaczeniu ponadlokalnym;
- 13) sposób usytuowania obiektów budowlanych w stosunku do dróg i innych terenów publicznie dostępnych oraz do granic przyległych nieruchomości, kolorystykę obiektów budowlanych oraz pokrycie dachów;
- 14) minimalną powierzchnię nowo wydzielonych działek budowlanych.

2. Plan nie zawiera, ze względu na brak występowania:

- 1) zasad ochrony dóbr kultury współczesnej;
- 2) granic i sposobów zagospodarowania terenów górniczych, obszarów szczególnego zagrożenia powodzią, obszarów osuwania się mas ziemnych, krajobrazów priorytetowych;
- 3) szczególnych warunków zagospodarowania terenów oraz ograniczeń w ich użytkowaniu, w tym zakazu zabudowy;
- 4) sposobu i terminu tymczasowego zagospodarowania, urządzania i użytkowania terenów.

§ 4. Ilekroć w uchwale jest mowa o:

- 1) **dachu płaskim** – należy przez to rozumieć dach o kącie nachylenia połaci dachowych nie większym niż 12°;
- 2) **dachu wielospadowym** – należy przez to rozumieć dach o dwóch lub więcej połaciach, o kącie nachylenia połaci dachowych powyżej 12°;
- 3) **nieprzekraczalnej linii zabudowy** – należy przez to rozumieć wyznaczone na rysunku planu linie, przed które nie może być wysunięte lico zewnętrznej nadziemnej ściany realizowanego budynku, nie dotyczy budowli oraz obiektów małej architektury, z dopuszczeniem wysunięcia przed nie na głębokość do 1,5 m gzymsów, balkonów, loggii, wykuszy, zadaszeń nad wejściami, pochylni i schodów zewnętrznych;
- 4) **nieprzekraczalnej linii zabudowy od lasów** – należy przez to rozumieć linię zabudowy w rozumieniu pkt 3 z dopuszczeniem jej przekraczania zgodnie z przepisami odrębnymi z zakresu prawa budowlanego;
- 5) **przeznaczeniu podstawowym** – należy przez to rozumieć ustalone w planie przeznaczenie dominujące na danym terenie;
- 6) **przeznaczeniu dopuszczalnym** – należy przez to rozumieć przeznaczenie inne niż podstawowe, dopuszczone na warunkach określonych planem;
- 7) **usługach** – należy przez to rozumieć działalność prowadzoną w obiektach wolnostojących lub lokalach użytkowych wbudowanych, której celem jest zaspokojenie potrzeb ludności.

§ 5. 1. Następujące oznaczenia graficzne na rysunku planu są obowiązującymi ustaleniami planu:

- 1) granica obszaru objętego planem;
- 2) linia rozgraniczająca tereny o różnym przeznaczeniu lub różnych zasadach zagospodarowania;
- 3) nieprzekraczalna linia zabudowy;
- 4) nieprzekraczalna linia zabudowy od lasów;
- 5) przeznaczenie terenów o różnych zasadach zagospodarowania, wyznaczonych liniami rozgraniczającymi i oznaczonych symbolami liczbowo-literowymi, w tym:
 - a) UT – teren zabudowy usług turystyki, zdrowia, sportu i rekreacji,
 - b) R – teren rolniczy,
 - c) ZL – teren lasów,
 - d) WS – tereny wód powierzchniowych,
 - e) KDS – teren drogi publicznej klasy ekspresowej;
- 6) granica strefy ochrony archeologicznej;
- 7) zwymiarowane odległości mierzone w metrach.

2. Oznaczenia graficzne występujące na rysunku planu, nie wymienione w ust. 1, w tym wynikające z przepisów odrębnych, mają wyłącznie charakter informacyjny.

Rozdział 2.

Ustalenia dla całego obszaru objętego planem

§ 6. W zakresie zasad ochrony i kształtowania ładu przestrzennego i krajobrazu ustala się:

- 1) kształtowanie charakteru zabudowy na obszarze objętym planem poprzez ustalone w planie parametry i wskaźniki kształtowania zabudowy i zagospodarowania terenu;
- 2) minimalną powierzchnię nowo wydzielanych działek budowlanych zgodnie z ustaleniami szczegółowymi dla poszczególnych terenów, z wyjątkiem działek wydzielanych pod obiekty i urządzenia infrastruktury technicznej.

§ 7. W zakresie zasad ochrony środowiska, przyrody i krajobrazu ustala się:

- 1) obowiązek zachowania dopuszczalnego poziomu hałasu zgodnie z przepisami odrębnymi dla terenów chronionych akustycznie, oznaczonych na rysunku planu symbolem UT – jak dla terenów rekreacyjno-wypoczynkowych;
- 2) zakaz lokalizacji przedsięwzięć mogących zawsze znacząco oddziaływać na środowisko, z wyjątkiem obiektów infrastruktury technicznej i komunikacyjnej;
- 3) zakaz lokalizacji zakładów stwarzających zagrożenie dla życia lub zdrowia ludzi, a w szczególności zagrożenie wystąpienia poważnych awarii;
- 4) dopuszczenie przebudowy lub skanalizowania rowu melioracyjnego oznaczonego na rysunku planu symbolem graficznym w sposób umożliwiający zachowanie ciągłości przepływu wód.

§ 8. W zakresie zasad ochrony dziedzictwa kulturowego i zabytków ustala się:

- 1) na obszarze lokalizacji zabytku archeologicznego nr AZP 69-51/1, oznaczonego na rysunku planu symbolem graficznym i numerem, przy realizacji robót ziemnych lub dokonywaniu zmiany charakteru dotychczasowej działalności wiążącej się z naruszeniem struktury gruntu, należy przeprowadzić badania archeologiczne zgodnie z przepisami odrębnymi w zakresie ochrony zabytków i opieki nad zabytkami;
- 2) w strefie ochrony archeologicznej, oznaczonej na rysunku planu symbolem graficznym, nakaz przeprowadzenia badań archeologicznych w formie nadzoru archeologicznego przy realizacji robót ziemnych lub dokonywaniu zmiany dotychczasowej działalności wiążącej się z naruszeniem struktury gruntu; wydanie pozwolenia na nadzór archeologiczny regulują przepisy odrębne.

§ 9. W zakresie zasad kształtowania zabudowy oraz wskaźników zagospodarowania terenu ustala się:

- 1) parametry i wskaźniki kształtowania zabudowy i zagospodarowania terenu zgodnie z ustaleniami szczegółowymi dla poszczególnych terenów;
- 2) w zakresie zasad kształtowania zabudowy:
 - a) nieprzekraczalne linie zabudowy i nieprzekraczalne linie zabudowy od lasów zgodnie z rysunkiem planu, z zastrzeżeniem lit. b;
 - b) dla istniejących budynków i części budynków zlokalizowanych pomiędzy linią rozgraniczającą lasu, a nieprzekraczalną linią zabudowy możliwość ich przebudowy i nadbudowy, jeżeli zachowane zostaną ustalenia przepisów odrębnych oraz ustalenia szczegółowe dla danych terenów;
 - c) dopuszczenie sytuowania budynków zwróconych ścianą bez okien i drzwi w stronę granicy z sąsiednią działką budowlaną, bezpośrednio przy tej granicy lub w odległości 1,5 m od niej;
 - d) jeżeli ustalenia szczegółowe dla poszczególnych terenów nie stanowią inaczej, wysokość obiektów budowlanych do 20 m;
- 3) w zakresie zapewnienia miejsc do parkowania i sposobu ich realizacji:
 - a) dla usług – minimum 1 miejsce do parkowania na każde 40 m² powierzchni użytkowej obiektu,
 - b) dla obiektów budowlanych nie wymienionych w lit. a – minimum 1 miejsce do parkowania na 40 m² powierzchni użytkowej obiektu,

c) minimalna liczba miejsc do parkowania dla pojazdów zaopatrzonych w kartę parkingową zgodnie z przepisami odrębnymi w zakresie dróg publicznych.

§ 10. W zakresie szczegółowych zasad i warunków scalania i podziału nieruchomości ustala się:

- 1) w granicach obszaru objętego planem nie wyznacza się obszarów wymagających przeprowadzenia scaleń i podziałów nieruchomości;
- 2) minimalna powierzchnia działek i minimalne szerokości frontów działek zgodnie z ustaleniami szczegółowymi dla poszczególnych terenów;
- 3) kąt położenia granic działek w stosunku do przyległego pasa drogowego od 70° do 110°;
- 4) parametry określone w niniejszej uchwale nie dotyczą działek wydzielanych pod obiekty i urządzenia infrastruktury technicznej.

§ 11. W zakresie zasad modernizacji, rozbudowy i budowy systemów komunikacji ustala się:

- 1) układ komunikacyjny, do którego należy istniejąca droga publiczna klasy ekspresowej, oznaczona na rysunku planu symbolem 1KDS oraz stanowiące powiązanie z zewnętrznym układem komunikacyjnym droga gminna klasy lokalnej i droga powiatowa klasy zbiorczej zlokalizowane poza granicami planu;
- 2) dopuszczenie lokalizowania w terenach dróg urządzeń infrastruktury technicznej, rowów, zgodnie z przepisami odrębnymi w zakresie dróg publicznych;
- 3) dopuszczenie obsługi terenów wyznaczonych planem z dróg wewnętrznych nieoznaczonych na rysunku planu, a dopuszczonych w ustaleniach szczegółowych dla poszczególnych terenów.

§ 12. W zakresie zasad modernizacji, rozbudowy i budowy systemów infrastruktury technicznej ustala się:

- 1) możliwość budowy nowych oraz utrzymanie, przebudowę i rozbudowę istniejących obiektów, urządzeń i sieci infrastruktury technicznej, z zachowaniem przepisów odrębnych;
- 2) dopuszczenie budowy obiektów, urządzeń i sieci infrastruktury technicznej zlokalizowanej w terenach przeznaczonych pod zabudowę, pomiędzy linią rozgraniczającą tereny a nieprzekraczalną linią zabudowy;
- 3) w zakresie zaopatrzenia w wodę:
 - a) zasilanie w wodę z istniejącej i projektowanej sieci wodociągowej,
 - b) przy realizacji sieci wodociągowej na obszarze objętym planem, nakaz zachowania parametrów sieci wymaganych dla ochrony przeciwpożarowej oraz realizacji hydrantów naziemnych o wymaganej średnicy nominalnej, zgodnie z przepisami odrębnymi w zakresie przeciwpożarowego zaopatrzenia w wodę;
- 4) w zakresie odprowadzania ścieków bytowych i przemysłowych:
 - a) odprowadzenie ścieków do istniejącej i projektowanej sieci kanalizacji sanitarnej,
 - b) dopuszczenie stosowania zbiorników bezodpływowych na nieczystości ciekłe;
- 5) w zakresie odprowadzania wód opadowych i roztopowych:
 - a) odprowadzanie wód opadowych i roztopowych z terenów zabudowy i ulic poprzez spływ powierzchniowy i urządzenia infiltracyjne, w tym: rowy infiltracyjne, zbiorniki retencyjno-infiltracyjne, studnie chłonne, po uprzednim oczyszczeniu, zgodnie z przepisami odrębnymi w zakresie prawa wodnego,
 - b) dopuszczenie odprowadzania wód opadowych i roztopowych bezpośrednio do gruntu na danej działce budowlanej;
- 6) w zakresie zaopatrzenia w gaz:
 - a) zasilanie w gaz z istniejącej i projektowanej sieci gazowej,
 - b) dopuszczenie stosowania rozwiązań indywidualnych;
- 7) w zakresie zaopatrzenia w energię elektryczną:
 - a) zasilanie w energię elektryczną w oparciu o istniejące stacje oraz linie elektroenergetyczne średniego i niskiego napięcia,

- b) dopuszczenie lokalizacji stacji transformatorowych w granicach planu,
 - c) dopuszczenie indywidualnych systemów pozyskiwania energii, w tym lokalizacji urządzeń wytwarzających energię z odnawialnych źródeł energii o mocy nieprzekraczającej 100 kW, takich jak ogniwa fotowoltaiczne, pompy ciepła, z zastrzeżeniem lit. d,
 - d) zakaz lokalizacji elektrowni wiatrowych i biogazowni;
- 8) w zakresie zaopatrzenia w ciepło:
- a) ogrzewanie budynków ze źródeł indywidualnych, z zastosowaniem wysokosprawnych źródeł ciepła, ograniczających emisję zanieczyszczeń do środowiska,
 - b) dopuszczenie lokalizacji urządzeń wytwarzających ciepło z odnawialnych źródeł energii o mocy nieprzekraczającej 100 kW, z zastrzeżeniem lit. c,
 - c) zakaz lokalizacji biogazowni;
- 9) w zakresie telekomunikacji – obsługę z istniejących i rozbudowywanych sieci telekomunikacyjnych, zgodnie z przepisami odrębnymi w zakresie prawa budowlanego;
- 10) prowadzenie gospodarki odpadami zgodnie z przepisami odrębnymi w zakresie odpadów.

§ 13. Ustala się stawki procentowe, na podstawie których ustala się opłatę z tytułu wzrostu wartości nieruchomości, związanego z uchwaleniem niniejszego planu, w wysokościach:

- 1) 10% dla terenu oznaczonego na rysunku planu symbolem UT;
- 2) 1% dla terenów oznaczonych na rysunku planu symbolami R, ZL, WS, KDS.

§ 14. Ustala się granice terenów inwestycji celu publicznego o znaczeniu ponadlokalnym w liniach rozgraniczających terenu oznaczonego na rysunku planu symbolem KDS, związane z realizacją inwestycji celu publicznego w zakresie budowy i utrzymania dróg.

Rozdział 3. Ustalenia szczegółowe

§ 15. Dla terenu oznaczonego na rysunku planu symbolem IUT ustala się:

- 1) przeznaczenie podstawowe – zabudowa usług turystyki, zdrowia, sportu i rekreacji;
- 2) przeznaczenie dopuszczalne – zabudowa usług agroturystyki,
- 3) dopuszczenie lokalizowania budynków gospodarczych i garażowych;
- 4) dopuszczenie realizowania zbiorników wodnych;
- 5) parametry i wskaźniki kształtowania zabudowy:
 - a) maksymalny wskaźnik powierzchni zabudowy: 40% powierzchni działki budowlanej,
 - b) udział powierzchni biologicznie czynnej: minimum 50% powierzchni działki budowlanej,
 - c) wskaźnik maksymalnej intensywności zabudowy: 1,2 dla działki budowlanej,
 - d) wskaźnik minimalnej intensywności zabudowy: 0,05 dla działki budowlanej,
 - e) wysokość zabudowy:
 - dla budynków usługowych do 12,0 m, w tym nie więcej niż 3 kondygnacje nadziemne,
 - dla budynków gospodarczych i garażowych do 7,0 m,
 - f) ukształtowanie połaci dachowych: dachy płaskie lub wielospadowe o kącie nachylenia połaci do 40°;
- 6) w zakresie warunków scalania i podziału nieruchomości:
 - a) powierzchnię działki nie mniejszą niż 1000 m²,
 - b) szerokość frontu działki nie mniejszą niż 25,0 m;
- 7) powierzchnię nowo wydzielonej działki budowlanej nie mniejszą niż 1000 m²,
- 8) w zakresie obsługi komunikacyjnej:
 - a) obsługa z drogi bezpośrednio przylegającej do terenu, poza obszarem objętym planem,

b) dopuszczenie wyznaczania dróg wewnętrznych nieoznaczonych na rysunku planu.

§ 16. Dla terenu oznaczonego na rysunku planu symbolem 1R ustala się:

- 1) przeznaczenie: teren rolniczy;
- 2) w zakresie obsługi komunikacyjnej – obsługa z drogi bezpośrednio przylegającej do terenu, poza obszarem objętym planem.

§ 17. Dla terenu oznaczonego na rysunku planu symbolem 1ZL ustala się:

- 1) przeznaczenie – lasy;
- 2) zakaz lokalizacji budynków;
- 3) w zakresie obsługi komunikacyjnej – obsługa z dróg bezpośrednio przylegających do terenu, poza obszarem objętym planem.

§ 18. Dla terenów oznaczonych na rysunku planu symbolami 1WS, 2WS, 3WS, 4WS, 5WS ustala się:

- 1) przeznaczenie: teren wód powierzchniowych;
- 2) w zakresie obsługi komunikacyjnej – obsługa z drogi poza obszarem objętym planem poprzez teren oznaczony symbolem 1R.

§ 19. Dla poszczególnych dróg, oznaczonych na rysunku planu, ustala się następujące warunki funkcjonalno-techniczne:

Lp.	Oznaczenie terenu	Przeznaczenie terenu	Zasady zagospodarowania	Informacje
1.	1KDS	droga publiczna klasy ekspresowej	szerokość w liniach rozgraniczających zgodnie z rysunkiem planu: od 14,0 m do 29,0 m	istniejąca droga krajowa, w granicach obszaru objętego planem znajduje się fragment drogi

Rozdział 4. Ustalenia końcowe

§ 20. Wykonanie uchwały powierza się Burmistrzowi Rzgowa.

§ 21. Uchwała wchodzi w życie po upływie 14 dni od dnia jej ogłoszenia w Dzienniku Urzędowym Województwa Łódzkiego.



Przewodniczący Rady
Miejskiej w Rzgowie

Radosław Pelka

SPRAWDZONO POD WZGLĘDEM
FORMALNO - PRAWNYM
ADWOKAT

Agata Sobczak-Krzywicka

Załącznik Nr 1 do uchwały Nr IV/42/2019
Rady Miejskiej w Rzgowie
z dnia 30 stycznia 2019 roku








1

MIEJSCOWY PLAN ZAGOSPODAROWANIA PRZ 152, 153/1, 153/2 ORAZ CZĘŚCI DZIAŁKI NR 13 RYSUNEK PLANU






OZNACZENIA

OBOWIĄZUJĄCE USTALENIA PLANU


OZNACZENIA LINIOWE

-  granica obszaru objętego planem
-  linia rozgraniczająca tereny o różnym przeznaczeniu lub różnych zasadach zagospodarowania
-  nieprzekraczalna linia zabudowy
-  nieprzekraczalna linia zabudowy od lasów
-  zwymiarowane odległości mierzone w metrach

PRZEZNACZENIE TERENÓW

-  UT - teren zabudowy usług turystyki, zdrowia, sportu i rekreacji
-  R - teren rolniczy
-  ZL - teren lasów
-  WS - tereny wód powierzchniowych
-  KDS - teren drogi publicznej klasy ekspresowej

ELEMENTY DZIEDZICTWA KULTUROWEGO

-  granica strefy ochrony archeologicznej

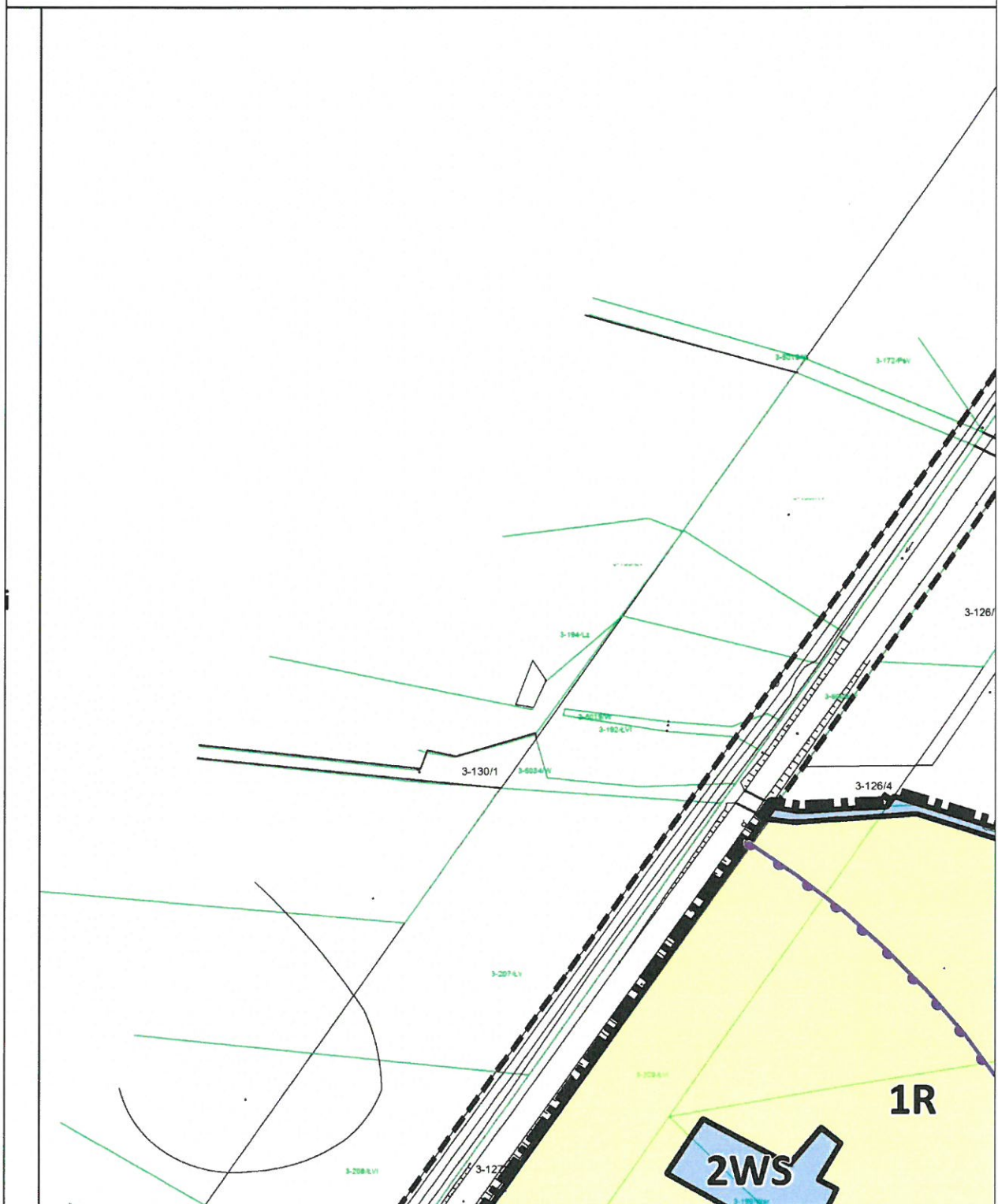
ELEMENTY ŚRODOWISKA PRZYRODNICZEGO

-  rów melioracyjny

ELEMENTY INFORMACYJNE PLANU


ELEMENTY KOMUNIKACJI

2 STRZENNEGO DLA CZĘŚCI SOŁECTWA CZYŻEMINEK DLA 9 POŁOŻONYCH W GMINIE RZGÓW

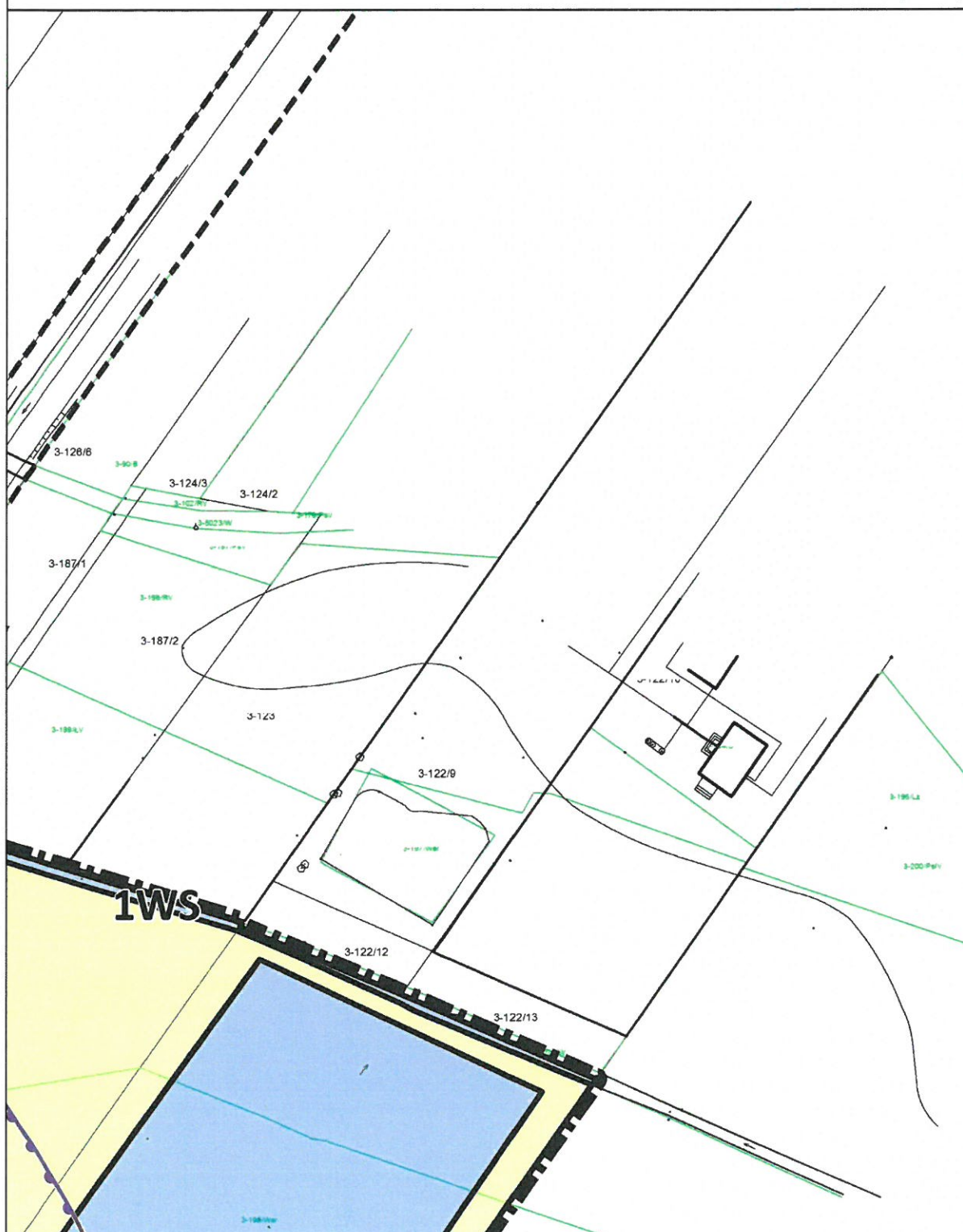


3

DZIAŁEK O NR 122/14, 125, 126/5, 151/1, 151/2,

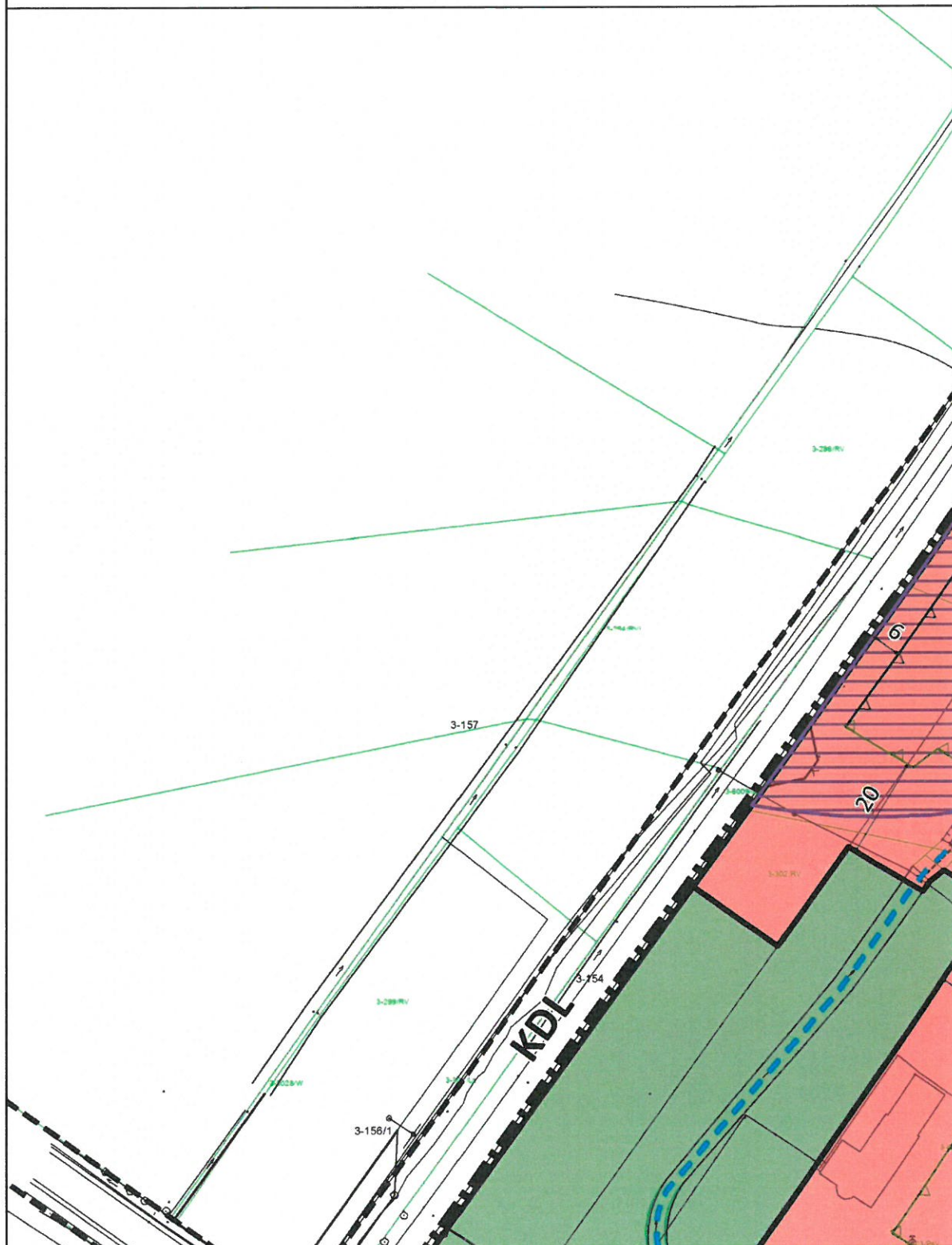


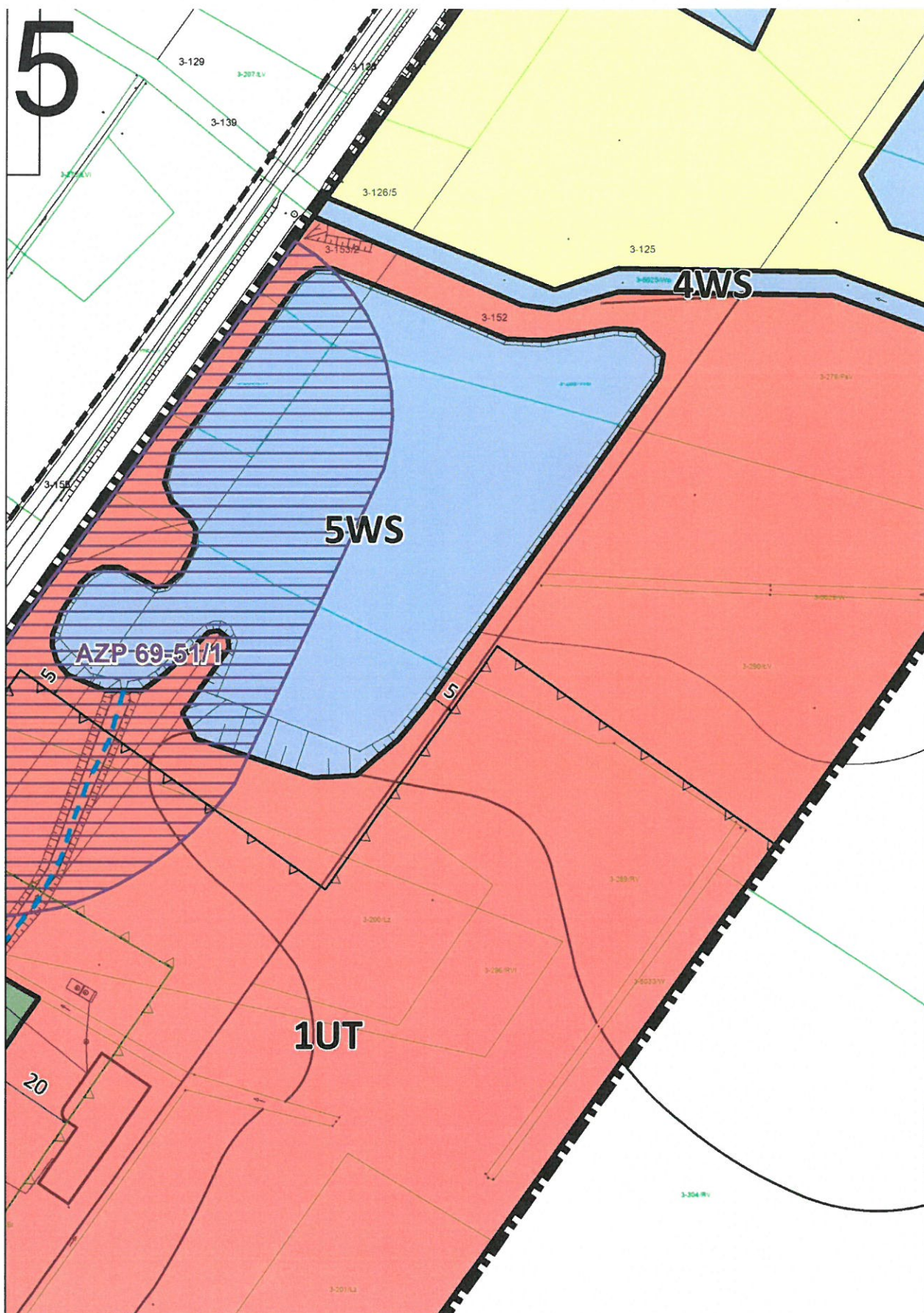
SKALA 1:1 000

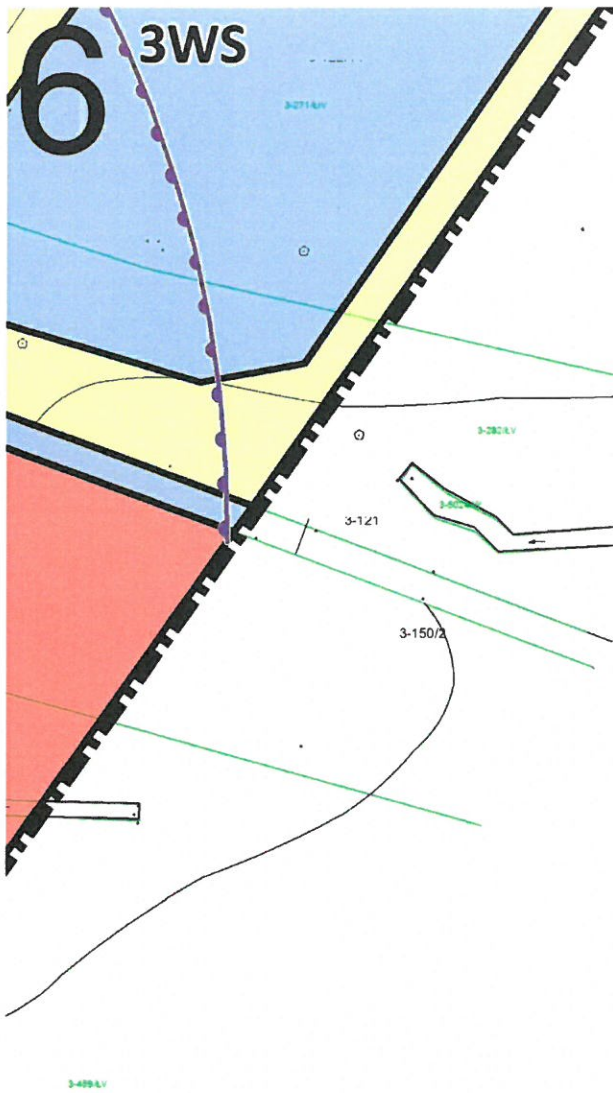


4 - - - - linia rozgraniczająca drogi poza obszarem objętym planem
ELEMENTY DZIEDZICTWA KULTUROWEGO

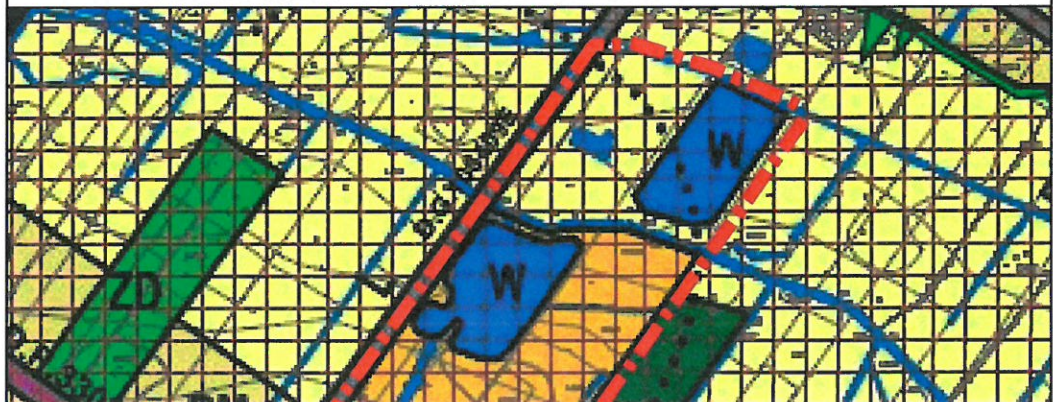
 zabytek archeologiczny wraz z numerem

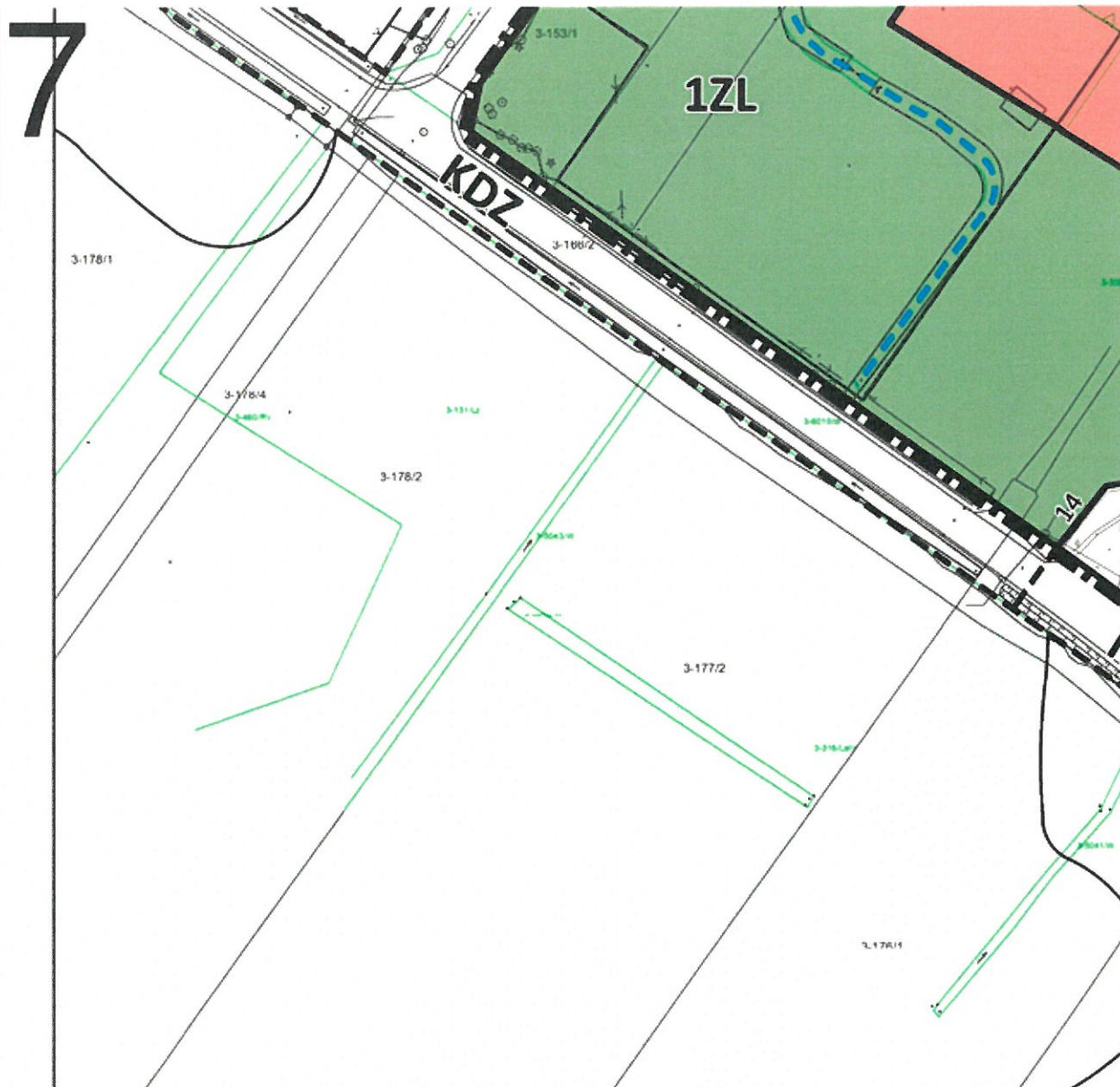






WYRYS ZE STUDIUM UWARUNKOWAŃ I KIERUNKÓW ZAGOSPODAROWANIA PRZESTRZENNEGO GMINY RZGÓW UCHWALONEGO UCHWAŁĄ NR XL/314/2017 RADY MIEJSKIEJ W RZGOWIE Z DNIA 30 SIERPNI 2017 ROKU





**MIEJSCOWY PLAN ZAGOSPODAROWANIA PRZESTRZENNEGO
DLA CZĘŚCI SOŁECTWA CZYŻEMINEK
DLA DZIAŁEK O NR 122/14, 125, 126/5, 151/1, 151/2, 152, 153/1, 153/2
ORAZ CZĘŚCI DZIAŁKI NR 139 POŁOŻONYCH W GMINIE RZGÓW**

**ZAŁĄCZNIK NR 1
DO UCHWAŁY NR IV/42/2019
RADY MIEJSKIEJ W RZGOWIE
Z DNIA 30 STYCZNIA 2019 ROKU**

główny projektant: mgr inż. arch. Anna Olbromska-Matusiak
zastępca głównego projektanta: mgr. inż. Anna Bereś
zagospodarowanie przestrzenne: inż. Agnieszka Szaniawska
środowisko przyrodnicze: mgr inż. Izabela Bielowska
inż. Zuzanna Górecka-Gąbka
infrastruktura techniczna: inż. Anna Wojtczuk
komunikacja: inż. Kamil Suchożebski

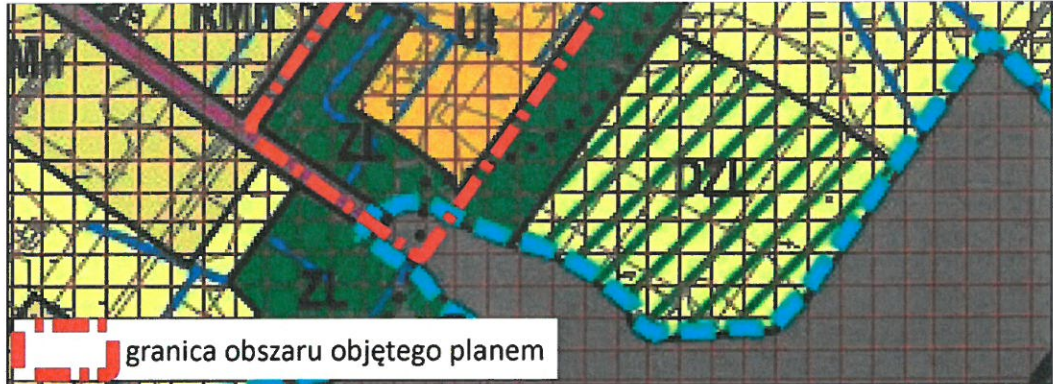
BUDPLAN Sp. z o.o.
ul. Kordeckiego 20
04-327 Warszawa
tel. 22 870 42 62

skala 1:1000

2019 r.

RYSUNEK PLANU












granica obszaru objętego planem

LEGENDA




INFORMACJE OGÓLNE

-  GRANICA OPRACOWANIA
GRANICA ADMINISTRACYJNA GMINY RZGÓW
-  GRANICE SOŁECTW I OBREBÓW
-  GRANICA OBSZARÓW DLA KTÓRYCH OKRESLONO KIERUNKI ROZWOJU


OCHRONA ŚRODOWISKA PRZYRODNICZEGO I KULTUROWEGO - PODSTAWOWE ELEMENTY

-  GRANICA PROJEKTOWANEGO "TUSZYŃSKO-DŁUTOWSKIEGO"
OBSZARU CHRONIONEGO KRAJOBRAZU - WG PLANU ZAGOSPODAROWANIA PRZESTRZENNEGO
WOJEWODZTWA ŁÓDZKIEGO
-  GRANICA PROJEKTOWANEGO "TUSZYŃSKO-DŁUTOWSKIEGO"
OBSZARU CHRONIONEGO KRAJOBRAZU - PROPONOWANA KOREKTA GRANIC
-  RZEKI, CIEKI, ROWY, ZBIORNIKI WODNE
-  GRANICE KONSERWATORSKICH STREF OCHRONY STANOWISK ARCHEOLOGICZNYCH


SYSTEM KOMUNIKACYJNY

- S** DROGA KLASY "S" - EKSPRESOWA
- Z** DROGI KLASY "Z" - ZBIORCZE
- L** DROGI KLASY "L" - LOKALNE
-  DROGI KRAJOWE (DROGA EKSPRESOWA S8 oraz AUTOSTRADA A1)
-  DROGI GMINNE
-  PROJEKTOWANE WAŻNIEJSZE DROGI PUBLICZNE

INNE UWARUNKOWANIA ISTOTNE DLA ROZWOJU GMINY

-  TERENY O MAŁO KORZYSTNYCH I BARDZO NIEKORZYSTNYCH WARUNKACH GRUNTOWO-WODNYCH
(wymagane badanie podłoża przed podjęciem decyzji o lokalizacji obiektów budowlanych)

OZNACZENIE TERENU	PRZEWAŻAJĄCA FUNKCJA TERENU
RMn	ZABUDOWA ZAGRODOWA ZABUDOWA MIESZKANIOWA JEDNORODZINNA
Uł	ZABUDOWA USŁUG TURYSTYKI, ZDROWIA, SPORTU I REKREACJI
ZD	OGRODY DZIAŁKOWE
ZŁ	TERENY LASÓW
DZL	TERENY ROLNICZE WSKAZNE DO DOLESIEŃ
R	TERENY ROLNICZE
W	WODY POWIERZCHNIOWE



PRZEWODNICZĄCY
RADY MIEJSKIEJ W RZGÓWIE

Radosław Pełka

Załącznik Nr 2 do uchwały Nr IV/42/2019

Rady Miejskiej w Rzgowie

z dnia 30 stycznia 2019 roku

Rozstrzygnięcie o sposobie rozpatrzenia uwag wniesionych do projektu zmiany miejscowego planu zagospodarowania przestrzennego dla części sołectwa Czyżeminek dla działek o nr 122/14, 125, 126/5, 151/1, 151/2, 152, 153/1, 153/2 oraz części działki nr 139 położonych w gminie Rzgów

Projekt zmiany miejscowego planu zagospodarowania przestrzennego dla części sołectwa Czyżeminek dla działek o nr 122/14, 125, 126/5, 151/1, 151/2, 152, 153/1, 153/2 oraz części działki nr 139 położonych w gminie Rzgów wraz z prognozą oddziaływania na środowisko został wyłożony do publicznego wglądu w dniach od 20 listopada 2018 r. do 10 grudnia 2018 r., uwagi można było wносить do dnia 24 grudnia 2018 r.

Podczas wyłożenia projektu ww. planu miejscowego do publicznego wglądu oraz w wyznaczonym terminie na wniesienie uwag, zgodnie z art. 17 pkt 11 ustawy z dnia 27 marca 2003 r. o planowaniu i zagospodarowaniu przestrzennym (Dz. U. z 2018 r. poz. 1945), do Burmistrza Rzgowa uwagi nie wpłynęły.



Przewodniczący Rady
Miejskiej w Rzgowie


Radosław Pełka

Załącznik Nr 3 do uchwały Nr IV/42/2019

Rady Miejskiej w Rzgowie

z dnia 30 stycznia 2019 roku

Rozstrzygnięcie o sposobie realizacji, zapisanych w zmianie miejscowego planu zagospodarowania przestrzennego dla części sołectwa Czyżeminek dla działek o nr 122/14, 125, 126/5, 151/1, 151/2, 152, 153/1, 153/2 oraz części działki nr 139 położonych w gminie Rzgów, inwestycji z zakresu infrastruktury technicznej, które należą do zadań własnych gminy, oraz zasadach ich finansowania

Rozstrzygnięcie o sposobie realizacji, zapisanych w miejscowym planie zagospodarowania przestrzennego, inwestycji z zakresu infrastruktury technicznej sporządzono po analizie przepisów obowiązujących w zakresie budżetu gmin i finansów publicznych, jak i wykonanych na potrzeby miejscowego planu zagospodarowania przestrzennego materiałów planistycznych, a w szczególności prognozy skutków finansowych uchwalenia miejscowego planu zagospodarowania przestrzennego dla części sołectwa Czyżeminek dla działek o nr 122/14, 125, 126/5, 151/1, 151/2, 152, 153/1, 153/2 oraz części działki nr 139 położonych w gminie Rzgów.

Procedowany miejscowy plan zagospodarowania przestrzennego dla części sołectwa Czyżeminek dla działek o nr 122/14, 125, 126/5, 151/1, 151/2, 152, 153/1, 153/2 oraz części działki nr 139 położonych w gminie Rzgów dotyczy terenu zabudowy usług turystyki, zdrowia, sportu i rekreacji oraz terenu rolniczego, terenu lasów, terenów wód powierzchniowych i teren drogi publicznej klasy ekspresowej. Plan nie wprowadza żadnych nowych inwestycji z zakresu infrastruktury technicznej, które należą do zadań własnych gminy (nie zakłada konieczności realizacji nowych dróg, ani sieci infrastruktury technicznej). W związku z powyższym nie ma potrzeby ustalania pochodzenia środków finansowych na te cele oraz zasad ich finansowania.



Przewodniczący Rady
Miejskiej w Rzgowie


Radosław Pełka

Uzasadnienie

w sprawie miejscowego planu zagospodarowania przestrzennego dla części sołectwa Czyżeminek dla działek o nr 122/14, 125, 126/5, 151/1, 151/2, 152, 153/1, 153/2 oraz części działki nr 139 położonych w gminie Rzgów.

Plan miejscowy sporządzony został w następstwie podjęcia Uchwały Nr XLII/331/2017 Rady Miejskiej w Rzgowie z dnia 25 października 2017 r. w sprawie przystąpienia do sporządzenia miejscowego planu zagospodarowania przestrzennego dla części sołectwa Czyżeminek dla działek o nr 122/14, 125, 126/5, 151/1, 151/2, 152, 153/1, 153/2 oraz części działki nr 139 położonych w gminie Rzgów.

Miejscowy plan zagospodarowania przestrzennego dla części sołectwa Czyżeminek dla działek o nr 122/14, 125, 126/5, 151/1, 151/2, 152, 153/1, 153/2 oraz części działki nr 139 położonych w gminie Rzgów nie narusza ustaleń Studium uwarunkowań i kierunków zagospodarowania przestrzennego Gminy Rzgów, przyjętego Uchwałą Nr XL/314/2017 Rady Miejskiej w Rzgowie z dnia 30 sierpnia 2017 roku.

Plan dotyczy częściowo zainwestowanego obszaru o powierzchni ok. 8 ha, zlokalizowanego w obrębie geodezyjnym Czyżeminek, w południowo-zachodniej części gminy Rzgów. Granice obszaru objętego planem oznaczono symbolem graficznym na rysunku planu, sporządzonym w skali 1:1000, stanowiącym załącznik nr 1 do uchwały w sprawie uchwalenia ww. planu.

Miejscowy plan zagospodarowania przestrzennego dla części sołectwa Czyżeminek dla działek o nr 122/14, 125, 126/5, 151/1, 151/2, 152, 153/1, 153/2 oraz części działki nr 139 położonych w gminie Rzgów ustala tereny budowlane – zabudowy usług turystyki, zdrowia, sportu i rekreacji oraz teren rolniczy, teren lasów, tereny wód powierzchniowych, a także teren komunikacji – drogi publicznej klasy ekspresowej.

Plan został sporządzony z uwzględnieniem wymogów wynikających z art. 1 ust. 2-4 ustawy z dnia 27 marca 2003 r. o planowaniu i zagospodarowaniu przestrzennym (Dz. U. z 2018 r. poz. 1945), uwzględniając:

1)wymagania ładu przestrzennego, w tym urbanistyki i architektury – sporządzony plan miejscowy nie zaburza ładu przestrzennego i wprowadza zasady ochrony i kształtowania ładu przestrzennego, a także jest zgodny z zasadami urbanistyki i architektury;

2)walory architektoniczne i krajobrazowe – sporządzony plan miejscowy określa zasady kształtujące i chroniące walory architektoniczne i krajobrazowe obszaru, dla którego jest sporządzany;

3)wymagania ochrony środowiska, w tym gospodarowania wodami i ochrony gruntów rolnych i leśnych – sporządzony plan miejscowy określa zasady ochrony środowiska i przyrody;

4)wymagania ochrony dziedzictwa kulturowego i zabytków oraz dóbr kultury współczesnej – sporządzony plan miejscowy określa zasady ochrony dziedzictwa kulturowego i zabytków, na obszarze objętym planem nie występują dobra kultury współczesnej;

5)wymagania ochrony zdrowia oraz bezpieczeństwa ludzi i mienia, a także potrzeby osób niepełnosprawnych – sporządzony plan miejscowy nie wpływa negatywnie na wymagania z zakresu ochrony zdrowia oraz bezpieczeństwa ludzi i mienia, a także potrzeby osób niepełnosprawnych;

6)walory ekonomiczne przestrzeni – sporządzany plan miejscowy umożliwi racjonalne pod względem ekonomicznym zagospodarowanie terenu;

7)prawo własności – w sporządzonym planie miejscowym wzięto pod uwagę wnioski właścicieli gruntów;

8)potrzeby obronności i bezpieczeństwa państwa – sporządzony plan miejscowy nie narusza potrzeb obronności i bezpieczeństwa państwa;

9)potrzeby interesu publicznego – sporządzony plan miejscowy nie narusza potrzeb interesu publicznego;

10)potrzeby w zakresie rozwoju infrastruktury technicznej – sporządzony plan miejscowy określa zasady modernizacji, rozbudowy i budowy systemów infrastruktury technicznej;

11)zapewnienie udziału społeczeństwa w pracach nad miejscowym planem zagospodarowania przestrzennego, w tym przy użyciu środków komunikacji elektronicznej – po przystąpieniu do sporządzania planu miejscowego w prasie miejscowej, w Biuletynie Informacji Publicznej oraz na tablicy ogłoszeń Urzędu Miejskiego zawiadomiono o przystąpieniu do sporządzania planu, a także o możliwości składania

wniosków; projekt planu został wyłożony do publicznego wglądu, o czym poinformowano w prasie miejscowej, w Biuletynie Informacji Publicznej oraz na tablicy ogłoszeń Urzędu Miejskiego, w trakcie wyłożenia do publicznego wglądu przeprowadzono dyskusję publiczną nad rozwiązaniami przyjętymi w projekcie planu, do wyłożonego projektu planu została zapewniona możliwość składania uwag; zarówno wnioski jak i uwagi mogły być składane również przy użyciu środków komunikacji elektronicznej;

12) zachowanie jawności i przejrzystości procedur planistycznych – na każdym etapie sporządzania planu miejscowego była zapewniona możliwość zapoznania się z aktami sprawy, w trybie dostępu do informacji publicznej, obwieszczenia dotyczące poszczególnych czynności planistycznych były publikowane w prasie miejscowej, w Biuletynie Informacji Publicznej oraz na tablicy ogłoszeń Urzędu Miejskiego;

13) potrzebę zapewnienia odpowiedniej ilości i jakości wody, do celów zaopatrzenia ludności – sporządzony plan miejscowy nie wpłynie negatywnie na potrzeby zapewnienia odpowiedniej ilości i jakości wody, do celów zaopatrzenia ludności.

Ustalając przeznaczenie terenu oraz określając sposób zagospodarowania i korzystania z terenu, wyważono interes publiczny i interesy prywatne, w tym zgłaszane w postaci wniosków i uwag, zmierzające do ochrony istniejącego stanu zagospodarowania terenu, jak i zmian w zakresie jego zagospodarowania, a także analizy ekonomiczne, środowiskowe i społeczne.

Obszar objęty planem miejscowym jest przeznaczony pod zabudowę w obowiązującym studium uwarunkowań i kierunków zagospodarowania przestrzennego. W planie uwzględniono wymagania ładu przestrzennego, efektywne gospodarowanie przestrzenią oraz walory ekonomiczne przestrzeni poprzez:

1) kształtowanie struktur przestrzennych przy uwzględnieniu dążenia do minimalizowania transportochłonności układu przestrzennego – utrzymano istniejący układ drogowy;

2) lokalizowanie nowej zabudowy mieszkaniowej w sposób umożliwiający mieszkańcom maksymalne wykorzystanie publicznego transportu zbiorowego jako podstawowego środka transportu – parametry dróg publicznych umożliwiają prowadzenie transportu zbiorowego;

3) zapewnianie rozwiązań przestrzennych, ułatwiających przemieszczanie się pieszych i rowerzystów – parametry dróg umożliwiają lokalizację chodników i ścieżek rowerowych;

4) zaplanowanie lokalizacji zabudowy na obszarze w najwyższym stopniu do tego przygotowanym, z dostępem do sieci komunikacyjnej, wyposażonym w sieci infrastruktury technicznej, adekwatne dla nowej, planowanej zabudowy.

Plan miejscowy jest zgodny z wynikami „Oceny aktualności studium uwarunkowań i kierunków zagospodarowania przestrzennego Gminy Rzgów oraz miejscowych planów zagospodarowania przestrzennego obowiązujących na terenie Gminy Rzgów”, przyjętej Uchwałą Nr XXVII/190/2016 Rady Miejskiej w Rzgowie z dnia 28 września 2016 r.

Wpływ uchwalenia miejscowego planu zagospodarowania przestrzennego na finanse publiczne, w tym budżet gminy Rzgów, został oszacowany w prognozie skutków finansowych uchwalenia planu miejscowego. Zmiany w budżecie gminy dotyczą prognozowanych wydatków, związanych z inwestycjami z zakresu komunikacji, należącymi do zadań własnych gminy, które obejmują wykup gruntów pod drogi, budowę układu drogowego oraz budowę infrastruktury technicznej a także dochodów wynikających ze wzrostu wartości nieruchomości („renta planistyczna”) i wzrostu podatku od nieruchomości oraz związanych z obrotem nieruchomościami (podatek od czynności cywilnoprawnych). Saldo bilansu wydatków i dochodów oszacowane w prognozie skutków finansowych jest dodatnie (prognozowane dochody budżetu gminy przewyższają wydatki). W związku z powyższym ustalenia planu miejscowego wpłyną pozytywnie na finanse publiczne, w tym budżet gminy.

Plan miejscowy dotyczy zagadnień określonych w art. 15 ustawy z dnia 27 marca 2003 r. o planowaniu i zagospodarowaniu przestrzennym (Dz. U. z 2018 r. poz. 1945) i ustala m.in. zasady ochrony i kształtowania ładu przestrzennego i krajobrazu, zasady ochrony środowiska, przyrody i krajobrazu, zasady ochrony dziedzictwa kulturowego i zabytków, zasady kształtowania zabudowy oraz wskaźniki zagospodarowania terenu, zasady modernizacji, rozbudowy i budowy systemów komunikacji i infrastruktury technicznej. Przyjęte rozwiązania projektowe zapewnią możliwość zagospodarowania obszaru objętego planem, zgodnie z wymogami ładu przestrzennego.

Plan miejscowy został sporządzony z zachowaniem wymogów proceduralnych określonych w art. 17 ustawy z dnia 27 marca 2003 r. o planowaniu i zagospodarowaniu przestrzennym (Dz. U. z 2018 r.

poz. 1945). W ramach procedury sporządzania planu miejscowego kolejno:

1) Rada Miejska w Rzgowie podjęła Uchwałę Nr XLII/331/2017 Rady Miejskiej w Rzgowie z dnia 25 października 2017 r. w sprawie przystąpienia do sporządzenia miejscowego planu zagospodarowania przestrzennego dla części sołectwa Czyżeminek dla działek o nr 122/14, 125, 126/5, 151/1, 151/2, 152, 153/1, 153/2 oraz części działki nr 139 położonych w gminie Rzgów;

2) ogłoszono w prasie miejscowej oraz przez obwieszczenie o podjęciu uchwały o przystąpieniu do sporządzenia planu miejscowego, określając formę, miejsce i termin składania wniosków do dnia 17 lipca 2018 r.;

3) zawiadomiono na piśmie o podjęciu ww. uchwały o przystąpieniu do sporządzenia planu miejscowego instytucje i organy właściwe do uzgadniania i opiniowania projektu planu miejscowego;

4) sporządzono projekt planu miejscowego wraz z prognozą oddziaływania na środowisko i prognozą skutków finansowych uchwalenia planu miejscowego;

5) uzyskano opinię Gminnej Komisji Urbanistyczno-Architektonicznej do projektu planu miejscowego;

6) dokonano uzgodnień projektu planu miejscowego i uzyskano opinie dotyczące rozwiązań przyjętych w projekcie planu miejscowego;

7) wprowadzono do projektu planu miejscowego korekty wynikające z uzyskanych opinii i dokonanych uzgodnień;

8) ogłoszono o wyłożeniu projektu planu miejscowego do publicznego wglądu i wyłożono projekt wraz z prognozą oddziaływania na środowisko do publicznego wglądu w dniach od 20 listopada 2018 r. do 10 grudnia 2018 r., zorganizowano dyskusję publiczną nad przyjętymi w projekcie planu miejscowego rozwiązaniami w dniu 3 grudnia 2018 r.;

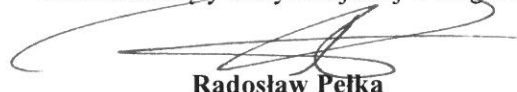
9) wyznaczono w ogłoszeniu termin, w którym osoby prawne i fizyczne oraz jednostki organizacyjne nieposiadające osobowości prawnej mogą wносить uwagi dotyczące projektu planu miejscowego do dnia 24 grudnia 2018 r. (do projektu planu nie wpłynęły uwagi);

10) przedstawiono Radzie Miejskiej w Rzgowie do uchwalenia projekt miejscowego planu zagospodarowania przestrzennego dla części sołectwa Czyżeminek dla działek o nr 122/14, 125, 126/5, 151/2, 152, 153/1, 153/2 oraz części działki nr 139 położonych w gminie Rzgów, który został uchwalony Uchwałą Nr IV/42/2019 Rady Miejskiej w Rzgowie z dnia 30 stycznia 2019 roku;

Zgodnie z ustawą z dnia 3 października 2008 r. o udostępnieniu informacji o środowisku i jego ochronie, udziale społeczeństwa w ochronie środowiska oraz o ocenach oddziaływania na środowisko (Dz. U. z 2018 r. poz. 2081) uzyskano wymagane ww. ustawą uzgodnienia Regionalnego Dyrektora Ochrony Środowiska oraz Państwowego Powiatowego Inspektora Sanitarnego, dotyczące zakresu i stopnia szczegółowości informacji wymaganych w prognozie oddziaływania na środowisko, sporządzonej do miejscowego planu zagospodarowania przestrzennego. Na podstawie tej ustawy Regionalny Dyrektor Ochrony Środowiska w Łodzi oraz Państwowy Powiatowy Inspektor Sanitarny w Łodzi zaopiniowali projekt planu miejscowego wraz z prognozą oddziaływania na środowisko.

Biorąc pod uwagę powyższe, przedstawiono Radzie Miejskiej w Rzgowie projekt uchwały w sprawie miejscowego planu zagospodarowania przestrzennego dla części sołectwa Czyżeminek dla działek o nr 122/14, 125, 126/5, 151/1, 151/2, 152, 153/1, 153/2 oraz części działki nr 139 położonych w gminie Rzgów. Plan miejscowy po uchwaleniu będzie stanowił należyłą podstawę formalną i merytoryczną do wydawania decyzji o pozwoleniu na budowę dla inwestycji projektowanych w jego obszarze.

Przewodniczący Rady Miejskiej w Rzgowie



Radosław Pelka