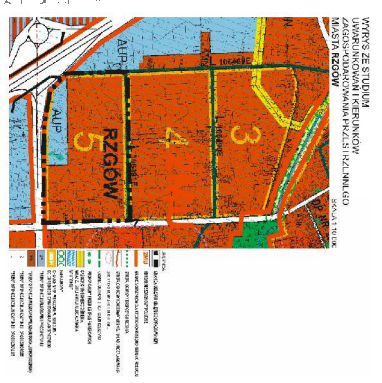
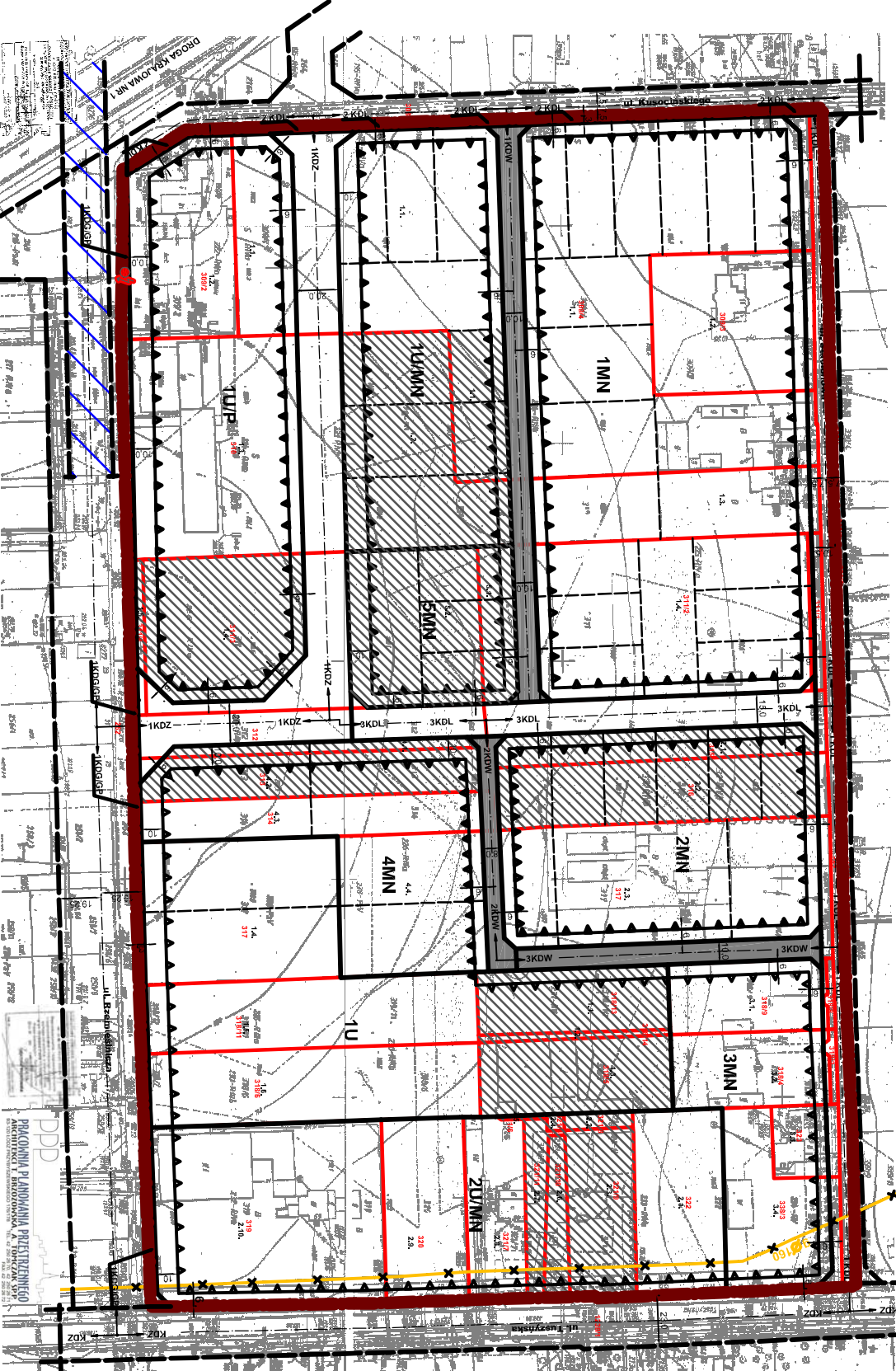
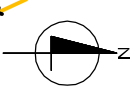
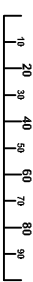


MIJESKOWY PLAN ZAGOSPODAROWANIA PRZESTRZENNEGO DLA CZĘŚCI MIASTA RZGÓWA

REJON ULIC STADIONOWA - TUSZYŃSKA - RZEMIEŚLNICZA - KUSOCIŃSKIEGO

NINIEJSZY RYSUNEK STANOWI ZAŁĄCZNIK NR 1 DO UCHWAŁY NR XXV/232/2012
RADY MIEJSKIEJ W RZGÓWIE Z DNIA 19 WRZEŚNIA 2012 R.

SKALA OPRACOWANIA 1 : 1000 SKALA LINDOWA



LEGENDA OZNACZENIA OBRÓWIAZUJĄCE

- GRANICA OBSZARU OBLĘTEGO USTALENIAMI PLANU
- LINE ROZGRANICZAJĄCE TERENY O RÓŻNYM PRZEZNACZENIU LUB RÓŻNYCH ZASADACH ZAGOSPODAROWANIA
- NIERÓWNOCAZNE LINE ZABUDOWY
- DZIAŁY NIESAMODZIELNE
- SYMBOL DZIAŁEK
- 2.1.

PRZEZNACZENIE TERENÓW

- od 1MN do 5MN
- 1U
- od 1U/MN do 2U/MN
- 1U/P
- 1KQGP
- 1KQZ
- od 1KQZ do 1KQZ
- od 1KQW do 3KDW

OZNACZENIA INFORMACYJNE

- GRANICE EMERENCYJNE DZIAŁEK
- NUMERY EMERENCYJNE DZIAŁEK
- LINE ROZGRANICZAJĄCE TERENY O RÓŻNYM PRZEZNACZENIU LUB RÓŻNYCH ZASADACH ZAGOSPODAROWANIA POZA GRANICAMI OBSZARU OBLĘTEGO USTALENIAMI PLANU
- SZCZEGÓLNE OZNACZENIE GRANIC NA 1:80
- WISTWELACJA I PROJEKTOWANE SYSTEMY KOMUNIKACYJNE
- OSIE DRÓG
- PROJEKTOWANE POZIOME I WIAZANIE BUDOWLANE
- STACJA TRAFÓ
- PROJEKTOWANA ESTAKADA

PRACOWNIA PLANOWANIA PRZESTRZENNEGO
ARCHITEKCI I INŻYNIERZY
P.P.D.

PROJEKTOWANA ESTAKADA